

Historia documentada del
descubrimiento de las
Cuevas de los

Tayos



Gerardo Peña Matheus



Gerardo Peña Matheus

- Guayaquileño; hijo del Dr. Gerardo Peña Astudillo y de la Sra. Esperanza Matheus Yerovi.
- Licenciado en Ciencias Sociales
- Doctor en Jurisprudencia
- Abogado de los Tribunales y Juzgados de la República.

Con estudios en:

- Georgetown University
- George Washington University
- Universidad de Clermont-Ferrand

Profesionalmente se ha destacado como:

- Asesor Jurídico de la Cámara de Agricultura de la Segunda Zona
- Consultor Jurídico y Gerente General de IFESA
- Profesor de las Universidades de Guayaquil, Jefferson y ESPOL
- Jefe del Departamento Legal de la Intendencia de Compañías
- Presidente de la Alianza Francesa de Guayaquil
- Promotor y fundador de la Cámara de Minería del Ecuador



Recopilación histórica, redacción y edición:

Dr. Gerardo Peña Matheus

Diseño, Arte y Diagramación:

Mario Bonilla y Nataly Ruiz

Todas las fotografías han sido proporcionadas por el autor y corresponden a los archivos siguientes: CETURIS, Expedición Móricz 1969: Contraportada; páginas 35 - 39 - 40 - 43 - 44 - 45 - 49 - 50 - 51 - 57 - 58 - 62 - 63 - 68 - 70 - 76 - 77 - 78 - 79 - 80 - 81 - 82 - 83 - 84 - 85 - 86 - 87 - 88 - 89 - 102 - 109 - 163 - 164 - 165 - 166 - 167 - 168 - 169 - 170.

Cortesía Stanley Hall, Archivo Expedición Británica 1976:

Portada; páginas 396 y 443.

Cortesía Expedición TELEAMAZONAS Archivo Toral-Palacios: páginas 561 - 562 - 563 - 564 - 565 - 567 - 568.

Archivo Peña Matheus: 67 - 93 - 185 - 188 - 190 - 191 - 192 - 199 - 201 - 203 - 204 - 205 - 210 - 317 - 327 - 328 - 329 - 330 - 331 - 332 - 333 - 334 - 335 - 336 - 337 - 338 - 492 - 493 - 534 - 535 - 536 - 537 - 540 - 546 - 553.

Reproducción de documentos, comunicaciones, cartas y revistas: Archivo Peña Mateus propiedad del autor.

Impresión: GRAFINPREN

Editado y publicado en el año 2011

ISBN 978-9942032997



9 789942 032997

Historia documentada del
descubrimiento de las
Cuevas de los

Tayos

ABRAS
PRELIMINARES

A mi mujer Mariana Beatriz y a mis hijos
Mariana Esperanza y Gerardo Jorge, diáfanos
manantiales de mi fascinación y dicha.

PALABRAS

PRELIMINARES

Han transcurrido veinte años desde el fallecimiento del señor Juan Mórica Opos, descubridor de las Cuevas de los Tayos y Jefe único de la expedición oficial denominada "Expedición Mórica 1969" auspiciada, para comprobar su descubrimiento, por el Gobierno de la República del Ecuador por intermedio de la Corporación Ecuatoriana de Turismo CETURIS. Durante el tiempo mediado entre la fecha de la comprobación oficial del descubrimiento de dichas cuevas esto es, desde el mes de agosto del año 1969 en que los integrantes de la "Expedición Mórica 1969" descendieron al interior del mundo subterráneo que alberga las Cuevas de los Tayos hasta el presente, se han sucedido decenas de versiones, publicaciones, especulaciones, crónicas, expediciones, etc. que de una manera u otra distorsionan la realidad. Muchas veces han salido a la luz versiones o exageraciones que carecen del respaldo documental y fotográfico que permita aceptar con seriedad sus aseveraciones; otras veces los comentarios se han remitido a extractos periodísticos o publicaciones de autores imaginativos; muchas otras, se ha elucubrado a base de citas de publicaciones pergeñadas al azar, de acuerdo con las conveniencias del momento. Nada de eso se encontrará en el presente libro. En mi calidad de Asesor Jurídico, participante, y testigo ocular de la expedición oficial a las Cuevas de los Tayos denominada "Expedición Mórica 1969", estoy en condiciones de narrar, documentadamente, las peripecias de esta expedición y sus consecuencias. Tuve que lidiar desde el principio de mi desempeño con el escepticismo y, muchas veces, con la incredulidad no sólo de los funcionarios del Estado sino también de las instituciones culturales y los arqueólogos que, de hecho, se negaban a admitir la posibilidad de la existencia misma de un mundo subterráneo de las características que les fueron mencionadas y menos aún a suponer que pudieran existir en él restos arqueológicos o huellas de alguna cultura o civilización. Mis gestiones me permitieron obtener poco a poco una interesante documentación que hoy doy a conocer en el presente libro.

He tratado de presentar al lector una versión auténtica, documentada e ilustrada con fotografías, de la realidad fantástica del mundo subterráneo de América que contiene túneles y construcciones cuya contemplación produce asombro e induce a reflexión. Aquí encontrará el lector la relación de los antecedentes que condujeron a la histórica expedición original del año 1969 y todas sus novelescas consecuencias que han originado una leyenda más, entre las muchas que existen en nuestro continente, respecto de los misterios ancestrales de América.

Juzgue el lector.

Gerardo Peña Matheus

PRÓLOGO

Esta es la verdadera historia de las "Cuevas de los Tayos" cuya noticia viene apasionando al mundo desde hace unos cuarenta años, cuando su descubridor el ciudadano húngaro Juan Móricz, las denunció por Escritura Pública Notarizada con todos los requisitos de ley. Y es también la relación histórica pormenorizada que de todo ello nos hace la persona más allegada a Juan Móricz, el Dr. Gerardo Peña Matheus, quien fue su abogado, asesor, testigo y compañero de todos los sucesos que aquí se narran.

Como solidario, debió compartir el conocimiento del lugar y ubicación de una de las entradas a las Cuevas, viajando a lomo de mula decenas de kilómetros en plena selva, y luego descendiendo a las entrañas de la tierra, con todas las sorpresas para un abogado de escritorio, que volvió a recordar sus tiempos de buen deportista estudiantil.

Llegado al lugar, pudo dar fe del laberinto subterráneo que su descubridor fue mostrándole, con excepción de los tesoros arqueológicos denunciados, sobre los que Móricz pedía una serie de garantías oficiales, tanto nacionales como internacionales.

Cuando el polémico Mr. Stanley Hall se presentó en Guayaquil para coordinar el viaje a las Cuevas de la numerosa y bien equipada expedición inglesa (con la venia y apoyo de la corona) en la que inclusive vino el astronauta Neil Armstrong, el primer hombre que llegó a la luna, y Hall pidió a Móricz acompañarlos, se destacó la irreductible firmeza del descubridor Juan Móricz al no aceptar otro conductor de la expedición inglesa que no fuese él mismo. El mundo perdió la oportunidad de conocer su prehistoria.

La obra del Dr. Peña es además un extraordinario, valioso y extenso documental que sirve y habrá de servir siempre, cuando algún nuevo investigador serio quiera transitar por las huellas del descubridor. Este relato veraz, fundamentado y argumentado, está enriquecido con fotografías y copias de documentos; y su lectura deleitable fluye fácil y agradable gracias a la riqueza erudita de vocablos que posee el autor, así como su cabal conocimiento del tema y de otros idiomas.

Algunos años después el científico húngaro falleció prematuramente de un infarto al corazón llevándose sus secretos a la tumba.

Como es de suponer, surgieron otros expedicionarios nacionales y extranjeros que corrieron igual suerte, al no encontrar los tesoros celosamente guardados en ese enorme laberinto de cuevas subterráneas. Todo esto y mucho más hay en este fascinante libro que nos presenta el autor Dr. Gerardo Peña Matheus.


Víctor Pino Yerovi

Capítulo I

Juan Mórica



Corría el año 1969, en el mes de Junio, en mi oficina profesional situada en ese entonces en el quinto piso alto del edificio ubicado en la esquina de las calles 9 de Octubre No. 127 y Pichincha de la ciudad de Guayaquil, en la República del Ecuador, mi secretaria pronunció telefónicamente un nombre totalmente desconocido para mí, anunciándome que el señor Juan Móricz se hallaba presente en el bufete y deseaba tratar conmigo un asunto legal de trascendencia y de sumo interés para el país. El mensaje despertó en mí de inmediato una cierta inquietud y expectativa, pues por regla general los asuntos que se le presentan a un abogado son de la incumbencia personal del cliente y su trascendencia no va más allá del límite de los tribunales de justicia. Salí a conocerlo y me encontré con un individuo quizás de cincuenta años, alto de cuerpo, piel blanca-rosada, abundantes cabellos canos, rostro apacible, nariz recta, ojos verde-azules penetrantes, frente amplia, mentón prominente, orejas proporcionadas, rectas y con abundantes lóbulos pendientes, rasgos marcados por la intemperie, aspecto campechano, espaldas anchas, camisa a cuadros de manga corta, pantalón bombacho ajustado a la cintura por un grueso cinturón de hebilla grande, zapatos toscos de cuero fino, gestos nerviosos que denotaban ansiedad pues pude notar, mientras me acercaba, que se paseaba por el vestíbulo en forma inquietante. Al darle la mano para saludarlo experimenté una sensación vital de fortaleza, receptividad y franqueza que de inmediato se transmitió a mi persona y me dispuso psicológicamente a escucharlo con atención. Lo hice pasar a mi despacho. Allí me dijo que era húngaro de nacimiento, nacionalizado Argentino, y venía por recomendación del Senador Manuel Pareja Concha quien le había asegurado que yo le sería de utilidad para solucionar cualquier problema legal. Al oír este nombre evoqué de inmediato la imagen de mi amigo el Senador con quien me unían lazos de trabajo y amistad cercanos pues compartíamos, a medio tiempo, una oficina en la cual defendíamos juntos los derechos de los propietarios agrícolas del Litoral mediante escritos y remitidos de prensa. Conocida la referencia, le pregunté en que lo podía servir y me narró, en perfecto castellano, la más increíble historia que hasta entonces había escuchado, haciéndolo en los términos siguientes:



Juan Mórícz

“He dedicado mi vida a desentrañar los antiguos misterios de la historia humana, pues debo decirle que, tal como la conocemos ahora, está totalmente falsificada y dirigida a confundir al género humano. Entre los misterios que trato de dilucidar está conocer el origen de los Magiares y esta búsqueda me ha traído a América ya que, basado en la mitología Magiar, he tratado de localizar en este continente los lugares que ella describe con lujo de detalles, habiendo logrado identificar muchos con asombrosa precisión, entre ellos, la localización y existencia del mundo subterráneo de América. Debe usted saber que la existencia del mundo subterráneo en el planeta Tierra es una realidad no sólo geográfica sino histórica, arqueológica y mitológica. El mundo subterráneo está integrado por miles de kilómetros de túneles, grutas y cuevas construidas y acondicionadas por la mano del hombre en las entrañas de la Tierra, en las cuales ha sobrevivido la humanidad en las épocas más aciagas de su historia. Si nosotros estamos aquí hoy dialogando es porque nuestros ancestros lograron sobrevivir a grandes conmociones y tragedias cósmicas, caso contrario no existiríamos y se habría acabado la humanidad. No viene al caso explicarle ahora la razón de ser, el sistema de construcción y el por qué de la subsistencia del mundo subterráneo, solamente debo decirle que lo he descubierto y que en América, concretamente en este país, se encuentra una de las entradas a la cual he tenido acceso y la he investigado encontrando en ella . . .”

Mientras Mórícz se explayaba con todo este preámbulo yo me sentía paulatinamente inundado de gran curiosidad y, al mismo tiempo, de una gran dosis de escepticismo. ¿Sería posible algo semejante?. Miraba fijamente en los ojos de mi interlocutor, tratando de descubrir en su mirada algún síntoma que me indujera a presumir los extravíos de la locura en su mente, pero lo único que encontraba en ellos era la transmisión telepática de una evocación mental que me ayudaba a dibujar en la imaginación los aspectos del para mí desconocido mundo subterráneo que asociaba con mis lecturas infantiles cuando Julio Verne, imaginariamente, me condujo en un viaje al centro de la Tierra. ¿Sería posible que Verne también haya tenido razón en este aspecto?. ¿Es que la premonición de ciertas almas abarca toda la gama de posibilidades?. ¿Estaba oyendo el testimonio auténtico de un científico, los extravíos de una mente dislocada o la narración imaginativa de un novelista frustrado que necesitaba la presencia de alguien que haga las veces de un psicoanalista?. ¿Valía la pena seguir escuchando?. ¿Cuál era el objetivo de esta visita?. Tuve que hacer un gran esfuerzo mental para alejar de mí todas estas inquietudes y continuar escuchando con seriedad la narración de Mórícz quien continuó su historia en estos términos:

“... la entrada está situada en plena selva, es aparentemente inaccesible y para llegar hay que desafiar todos los peligros propios de la selva entre los cuales, no es el menor, la existencia de una tribu de indígenas cazadores de cabezas pertenecientes a la etnia Shuara quienes son los guardianes de superficie de todas las vías de acceso al mundo subterráneo. Yo los he investigado y me consideran su amigo, razón por la cual aún conservo la cabeza sobre mis hombros. El lugar es absolutamente desconocido para los pueblos que llamamos civilizados, incluso para los mismos ecuatorianos con excepción de los indios jibaros de la comarca quienes tiene por ritual de iniciación, a la mayoría de edad, descender por una de las entradas el día del solsticio, es decir, el veintiuno de junio, y traer en prueba de su virilidad algunos huevos de los miles, quizás millones de pájaros nocturnos que habitan el mundo subterráneo a los cuales denominan “tayos”, razón por la cual he bautizado el sistema por mí descubierto con el nombre de “Cuevas de los Tayos”. . .”.

¿Aves? . . . le interrumpí. ¿Existen aves dentro del sistema?

Sí, las hay en grandes cantidades me respondió Mórícz y debo decirle que vuelan raudamente a doscientos o trescientos metros de profundidad bajo la superficie terrestre lo cual le permite a usted imaginar la amplitud y ventilación del sistema. Por las noches, estas avecitas salen a la superficie por las diferentes entradas al mundo subterráneo, que para ellas se convierten en salidas al mundo exterior, y se alimentan de frutos y semillas de la selva; con ellas salen también los murciélagos y toda clase de insectos los cuales retornan al amanecer y se refugian en las entrañas de la Tierra Volvamos al tema . . . le dije con ansiedad y aún con más escepticismo. ¿Aves que vuelan raudamente en la entrañas de la Tierra? -pensé-. Continúe usted su narración y dígame qué papel desempeño yo en todo esto, hablábamos de una puerta de entrada. . . Mórícz sonrió, y retomando el tema, dijo:

“Allí en ese lugar, perdido entre montañas, existe un riachuelo que se lo traga la tierra y se pierde en un abismo que nos indica la entrada al mundo subterráneo. Para ingresar es menester efectuar un descenso de quizás setenta metros de profundidad cortados a plomo verticalmente. Una vez allí la luz del día se eclipsa y a medida que usted se adentra en las profundidades, la luz desaparece paulatinamente hasta que reina la más absoluta oscuridad. He investigado en solitario por mucho tiempo estas profundidades y he encontrado dentro de ellas en algún lugar, bastante distante por cierto de la entrada, el legado más fantás-

tico que puede imaginar el ser humano. Se trata de la auténtica narración de la hoy desconocida prehistoria humana, el origen del hombre sobre la tierra, la descripción de los diferentes cataclismos cósmicos por los que ha atravesado el planeta y la explicación de la supervivencia del género humano en las horas más aciagas de su historia; todo está compilado en una caverna central rodeada de siete cuevas o accesos secundarios, depósitos que si usted gusta puede denominar museos, en los cuales se encuentra toda clase de artefactos, mobiliarios, restos arqueológicos, estudios anatómicos, esqueletos gigantes, y sobre todo registros grabados con signos o escritura ideográfica que contienen la auténtica historia de la humanidad . . .”

Esto fue el golpe de gracia para mi entendimiento. Ya no supe que pensar. Mi capacidad de asimilación había llegado a su límite . . . ¿Quién era realmente Juan Mórica? ¿Estaba en sus cabales? ¿Tenía yo el derecho de juzgarlo sin pruebas? ¿Podría ser cierta una historia tan fantástica? ¿Por qué yo? ¿Cuál debiera ser mi actitud? ¿Qué papel desempeñaba en todo esto? Al fin, después de tomar aire, inquirí ¿Qué puedo yo hacer al respecto? ¿Para qué me ha buscado usted? ¿Cómo puedo servirlo? **Muy sencillo, respondió Mórica, quiero que usted asegure los derechos de mi descubrimiento. Es mi deseo que no quepa la menor duda de que yo he descubierto no solamente el mundo subterráneo de América, sino el legado de todas estas civilizaciones perdidas que han dejado allí su huella, sus memorias, su historia y la prueba fehaciente de sus logros.**

Déjeme pensarlo -le dije- voy a estudiar el caso y tratar de encontrar la forma de encajarlo en la ley para la protección de sus derechos de descubridor, pero esto no podrá hacerse -le advertí- sin la comprobación fehaciente de la existencia real de lo que usted afirma.- **No se preocupe -me respondió- ya he pensado en eso y verá usted que lo haremos hacerlo. Desde ahora lo invito a conocer el mundo subterráneo.** Dicho esto, se despidió y me anunció que volvería al día siguiente.

Capítulo II

La declaración pública



Lejos estaba yo de imaginar al despedirme por primera vez de Juan Mórícz que su presencia en mis oficinas, a partir de entonces, sería un ritual diario durante todo el resto de su vida. En efecto, la persistencia de Mórícz en lograr sus objetivos era de tal naturaleza que -con el andar del tiempo- me condujo a la persuasión que era de aquellos clientes vehementes que están convencidos de que no solamente alquilan los servicios profesionales del abogado, sino que alquilan al abogado. Pero aún estaba muy lejos de llegar a esta conclusión y mi preocupación inmediata era enfocar el caso de tal manera que estuvieran los derechos del descubrimiento y del descubridor amparados por la legislación vigente en la República del Ecuador. La fantasía del asunto me hacía pensar en el posible ridículo de secundar tan aparente despropósito, pero al mismo tiempo consideraba que valía la pena el riesgo de la aventura si se lograba organizar una expedición que comprobara fotográficamente la existencia del mundo subterráneo o de los objetos en él contenidos. Con esta preocupación decidí amparar a Mórícz con las disposiciones del Código Civil referentes al modo de adquirir el dominio de las cosas mediante el hallazgo o descubrimiento de un tesoro. Al día siguiente mencioné esta posibilidad a Juan Mórícz, quien me dijo terminantemente "Mire, Gerardo, usted es el abogado y usted sabrá lo que hace, pero es imprescindible que encuentre usted la forma de legalizar mi descubrimiento, caso contrario, una vez revelado el secreto, tratarán los mediocres de desvirtuar mis investigaciones, me acusarán de extranjero pernicioso, dirán que no existe descubridor ni descubrimiento pues todo ha sido perfectamente conocido". Así es la gente, Gerardo, me dijo con un tono de confianza que me indujo a llamarlo por su nombre de pila al despedirme. "Haga usted lo que debe hacer y si todo sale bien lo llevaré hasta la Cueva". Dicho esto lo acompañé hasta la puerta, le estreché fuertemente la mano y lacónicamente le dije: "Mañana tendrá usted listo el manifiesto de su descubrimiento".

La actitud terminante de Mórícz me demostró una de las características de su personalidad: era un hombre tajante y explícito que no admitía compartir responsabilidades pues consideraba que a cada uno le correspondía lo suyo y debía enfrentarlo. Consecuentemente, él no iba a discutir mi trabajo, tampoco analizaría mi gestión, simplemente se atendría a la orientación que yo le diera y ésta debía ser fructífera. Yo, entregado a mis cavilaciones, reflexionaba en este asunto tan distinto a los casos comunes que se le presentan al abogado. Este caso, me decía, nada tiene que ver

con arrendamientos, compraventas, constitución de sociedades, enfrentamientos judiciales, defensas jurídicas, poderes, testamentos, sucesiones o particiones. Esto es original y sobre todo, excepcionalmente interesante. Me enfraqué a redactar. Móricz no quería perder más tiempo. Otra de sus características fue el hermetismo, y nada me había dicho entonces de sus planes inmediatos y de la organización de la expedición que tenía en mente la cual requería, como condición indispensable, la seguridad de sus derechos. Con esta finalidad redacté un manifiesto que fue presentado en la ciudad de Quito ante el encargado de velar por los bienes de la Nación, el cual una vez admitido a los trámites y gestiones administrativas por el Tesorero General de la Nación, fue protocolizado, por orden judicial con fecha 21 de julio de 1969, ante el Notario Público Doctor Gustavo Falconí Ledesma en la ciudad de Guayaquil con las firmas y rúbricas del denunciante, su abogado, los funcionarios intervinientes, los sellos administrativos y las demás diligencias de aceptación y trámite, y cuyo texto, que aparece en la reproducción facsimilar es el siguiente:

Señor Ministro de Finanzas:

Juan Móricz ciudadano Argentino por naturalización, nacido en Hungría, pasaporte No. 4-361-689, por mis propios derechos, a usted, y por su intermedio al Excmo. Sr. Presidente de la República, atentamente, digo:

He descubierto, en la región Oriental, provincia de Morona Santiago, dentro de los límites de la República del Ecuador, objetos preciosos de gran valor cultural e histórico para la humanidad, que consisten en láminas metálicas que elaboradas por el hombre contienen la relación histórica de toda una civilización perdida de la cual el género humano no tiene memoria ni indicio todavía. Tales objetos se encuentran agrupados dentro de variadas y distintas cuevas, siendo de diversas clases en cada una de ellas.

He realizado el descubrimiento de manera enteramente fortuita, en forma totalmente casual, en circunstancias en que, en mi calidad de científico, investigaba aspectos folklóricos, etnológicos y lingüísticos de tribus ecuatorianas.

Los objetos por mí descubiertos tienen las características siguientes, las cuales he podido constatar personalmente:

- 1) Objetos de piedra y metal en distintos tamaños, forma y colores;
- 2) Láminas de metal grabadas con signos y escritura ideográfica, verdadera biblioteca metálica que contiene la relación cronológica de la historia de la humanidad, el origen del hombre sobre la tierra y los conocimientos científicos de una civilización extinguida.

El hecho del descubrimiento me ha otorgado legalmente el dominio de las láminas de metal y demás objetos encontrados en las varias cuevas por cuanto las cosas que yo he descubierto fortuitamente reúnen los requisitos del artículo 665 del Código Civil. Sin embargo, por haber descubierto tales objetos preciosos, de valor cultural incalculable para la humanidad, en terrenos que no son de mi propiedad, no debo considerarme dueño exclusivo de ellos ya que debe aplicarse la regla del artículo 666 del Código Civil.

Siendo los terrenos las cavernas y las cuevas en que he realizado el descubrimiento, en conformidad con el artículo 35 de la Constitución Política vigente, de propiedad del Estado Ecuatoriano, debo compartir mi hallazgo con dicho estado, de acuerdo con las disposiciones del Código Civil que atribuye al dueño del terreno derechos en el descubrimiento.

Vistos los antecedentes expuestos acudo a usted por cuanto en conformidad con el artículo 58 de la Constitución

Política, la riqueza artística y arqueológica está bajo el control del Estado, y de acuerdo con el artículo 3 numerales 3) y 9) de la Ley Orgánica de Hacienda, le corresponde al Ministro de Finanzas velar por la aplicación de las leyes concernientes a las propiedades del Estado y mantener al Presidente de la República al corriente de la marcha de la Hacienda Pública, la cual en conformidad con el art. 1° de la mencionada Ley, está constituida por todos los bienes y rentas del Estado, razón por la que, en prueba de mi honradez y a fin de contribuir a salvaguardar los intereses del Estado Ecuatoriano, denuncié mi descubrimiento ante usted, y por su intermedio al Excmo. Sr. Presidente de la República y Nación toda, a fin de que la República del Ecuador haga valer sus derechos y garantice plenamente los míos.

En esa virtud, pido a usted se digne nombrar una comisión nacional ecuatoriana de control y de supervisión, a fin de dar a conocer a sus integrantes el lugar exacto en que se encuentran las varias cuevas y cavernas que contienen los objetos descubiertos.

Dejo constancia de que me reservo el derecho de posteriormente presentar ante quien usted determine, fotografías, películas, e incluso muestras originales que sirvan para ampliar la descripción e identificar claramente la forma, tamaño, disposición y calidad de los objetos por mí descubiertos.

Dejo constancia, además, de que en uso de mi derecho de dominio sobre la parte que me corresponde en el hallazgo en conformidad con la Ley, me reservo el derecho de proceder al señalamiento y ubicación exactos del lugar donde los objetos se encuentran una vez que se haya designado oficialmente la comisión que solicito, y ésta se halle reunida e integrada con los científicos, investigadores y observadores que yo por mi parte designe en salvaguarda de mis derechos.

En vista de los antecedentes expuestos en la presente denuncia, sirvase comunicarla a la Casa de la Cultura Ecuatoriana para los fines legales consiguientes y al Ministerio de Industria y Comercio.

Pido se me devuelva copia auténtica certificada del presente escrito con las razones de su presentación, la fé de entrega suscrita por el Secretario, y la orden del Ministro de que se me confiera la copia solicitada. Es Justicia,
Juan Mórícz



Gerardo
Peña Matheus

Señor Ministro de Finanzas:

GERARDO PEÑA MATHEUS
DOCTOR EN LEY,
ABOGADO

8 DE OCTUBRE 1917 Y FICHINCHA

QUITO, Ecuador, 1917

APARTADO POSTAL 87

QUITO, ECUADOR

Juan Mónica, ciudadano Argentino por naturalización,
de en Hungría, pasaporte N°4-361-689, por mis propios derechos,
a usted, y por su intermedio al Excmo. Sr. Presidente de la Re-
pública, atentamente, digo:

He descubierto, en la región Oriental, provincia de Morona-
Santiago, dentro de los límites de la República del Ecuador, ob-
jetos preciosos de gran valor cultural e histórico para la hu-
manidad, que consisten en láminas metálicas que elaboradas por
el hombre contienen la relación histórica de toda una civiliza-
ción perdida de la cual el género humano no tiene memoria ni
indicio todavía. Tales objetos se encuentran agrupados dentro de
variadas y distintas cuevas, siendo de diversas clases en cada
una de ellas.

He realizado el descubrimiento de manera enteramente for-
tuito, en forma totalmente casual, en circunstancias en que,
en mi calidad de científico, investigaba aspectos folklóricos,
etnológicos y lingüísticos de tribus ecuatorianas.

Los objetos por mí descubiertos tienen las características
siguientes, las cuales he podido constatar personalmente:

1) Objetos de piedra y metal en distintos tamaños, formas
y colores;

2) Láminas de metal grabadas con signos y escritura ideográ-
fica, verdadera biblioteca metálica que contiene la relación
cronológica de la historia de la humanidad, el origen del hom-
bre sobre la tierra y los conocimientos científicos de una
civilización extinguida.

El hecho del descubrimiento me ha otorgado legalmente el

dominio de las láminas de metal y demás objetos encontrados en las varias cuevas por cuanto las cosas que yo he descubierto fortuitamente reúnen los requisitos del artículo 665 del Código Civil. Sin embargo, por haber descubierto tales objetos preciosos, de valor Cultural incalculable para la humanidad, en terrenos que no son de mi propiedad, no debo considerarme dueño exclusivo de ellos ya que debe aplicarse la regla del artículo 666 del Código Civil.

Siendo los terrenos las cavernas y las cuevas en que he realizado el descubrimiento, en conformidad con el artículo 55 de la Constitución Política vigente, de propiedad del Estado Ecuatoriano, debe compartir mi hallazgo con dicho estado, de acuerdo con las disposiciones del Código Civil que atribuye al dueño del terreno derechos en el descubrimiento.

Vistos los antecedentes expuestos acudo a usted por cuanto en conformidad con el artículo 58 de la Constitución Política, la riqueza artística y arqueológica está bajo el control del Estado, y de acuerdo con el artículo 3 numerales 3) y 9) de la Ley Orgánica de Hacienda, le corresponde al Ministro de Finanzas velar por la aplicación de las leyes concernientes a las propiedades del Estado y mantener al Presidente de la República al corriente de la marcha de la Hacienda Pública, la cual en conformidad con el art. 1º de la mencionada Ley, está constituida por todos los bienes y rentas del Estado, razón por la que, en prueba de mi honradez y a fin de contribuir a salvaguardar los intereses del Estado Ecuatoriano, denuncio mi descubrimiento ante usted, y por su intermedio al Excmo. Sr. Presidente de la República y Nación toda, a fin de que la República del Ecuador haga valer sus

derechos y garantías plenamente los míos. A DE INTERIORES 127 Y PUCUNIMA
 GERARDO PEÑA MATHIEUS TELEFONO 41120
OFICINA DE ENFERMERIA APARTADO POSTAL 97
A. M. O. A. J. A. QUAYABALLA

En virtud, pido a usted se digno nombrar una Comisión nacional ecuatoriana de control y de supervisión, a fin de dar a conocer a sus integrantes el lugar exacto en que se encuentran las varias cuevas y cavernas que contienen los objetos descubiertos.

Deje constancia de que me reserve el derecho de posteriormente presentar ante quien usted determine, fotografías, películas, e incluso muestras originales que sirvan para ampliar la descripción e identificar claramente la forma, tamaño, disposición y calidad de los objetos por mí descubiertos.


Deje constancia, además, de que en uso de mi derecho de dominio sobre la arte que me corresponde en el hallazgo en conformidad con la ley, me reserve el derecho de proceder al señalamiento y ubicación exactos del lugar donde los objetos se encuentran una vez que se haya designado oficialmente la ocasión que solicito, y ésta se halle reunida e integrada con los científicos, investigadores y observadores que yo por mi parte designe en salvaguarda de mis derechos.

En vista de los antecedentes expuestos en la presente denuncia, sírvase comunicarla a la Casa de la Cultura Ecuatoriana para los fines legales consiguientes, y al *Ministerio de Industrias y Comercio*.


Pido se me devuelva copia auténtica certificada del presente escrito con los ramos de su presentación, la fé de entrega suscrita por el Secretario, y la orden del Ministro de que se me confiera la copia solicitada.


 Gerardo Peña Mathieus
 ABOGADO

En Justicia,



Aceptase al trámite de la presente denuncia y por mi intermedio a conocimiento del señor Ministro de Finanzas Certifico.

Quito, Junio 24, 1969.

 Gerardo Peña M.
 MINISTRO DE LA NACION



El texto antes mencionado fue transcrito por el Ministerio de Finanzas a la Casa de la Cultura Ecuatoriana mediante oficio No. 3395 de Julio 8/69, a la Procuraduría General del Estado mediante oficio No. 3394 de Julio 8/69, a la Corporación Ecuatoriana de Turismo CETURIS mediante oficio No. 3501 de 11 de Julio de 1969 y al Ministerio de Industrias y Comercio.

3394

QUITO, - 8 JUL. 1969

Señor
PROCURADOR GENERAL DEL ESTADO
Presente.

Señor Procurador:

Para su información y con el objeto de que, si llegare el caso, deduzca la acción que en defensa de los derechos del Estado estimare usted procedente, de conformidad con lo que dispone la Ley de Patrocinio del Estado, se porá a enviarle, junto con la presente comunicación, una copia - al terno-fax de la solicitud presentada en este despacho - por el señor Juan Móriz, ciudadano argentino de origen húngaro, debiendo indicarle que otra copia idéntica fue remitida al señor Presidente de la Casa de la Cultura Ecuatoriana, en cumplimiento de que lo dispuesto por la Ley de Patrimonio Artístico.

Atentamente,

DIOS, PATRIA Y LIBERTAD,

Lcdo. Rafael Silva Estrada,
SUBSECRETARIO DE FINANZAS.

*anteautos pidiendo
por el Sr. Móriz*

ES COPIA CERTIFICADA

[Signature]
Lcdo. Alberto Zambrano M.
Secretario General del
Ministerio de Finanzas

TEM.

CAJ. VI. 69
1 anexo

3385

QUITO, 8 JUL 1969

Señor
PRESIDENTE DE LA CASA DE LA CULTURA ECUATORIANA
Prezante.

Señor Presidente:

De conformidad con lo dispuesto en el inciso ter-
cero del artículo 2 de la Ley de Patrimonio Artístico y
con el objeto de que la Casa de la Cultura Ecuatoriana de-
signe las personas que deben verificar el descubrimiento y
formular el informe científico correspondiente, a fin de
deducir la acción que le corresponda ejercer el Estado en
defensa de su patrimonio, remito a usted una copia al tho-
mo-fax de la solicitud presentada en este despacho por el
señor Juan Méricz, ciudadano argentino de origen húngaro.

Atentamente,

DIOS, PATRIA Y LIBERTAD,

Edon Rafael Silva Estrada,
SUBSECRETARIO DE FINANZAS.

ES COPIA CERTIFICADA

Ledo. Alberto Zambrano M.
Secretario General del
Ministerio de Finanzas

TCM.

DA30.VI.69

1 anexo

Oficio N° 3501

Quito, a

18 JUL 1969

Señor
GERENTE DE CANTAS,
Presente.

Señor Gerente:

Para su debida información y fines consiguientes, acompaño con el sobre de remitirle, junto a la presente comunicación, copia de la denuncia presentada por el señor JUAN COSIGZ con fecha 22 de junio del año en curso, referente al descubrimiento de objetos arqueológicos y láminas de metal existentes en varias cuevas y cavernas del territorio nacional. Envío también copia de las diligencias administrativas de aceptación y trámite de la denuncia hecha en este Ministerio.

Considerando que las cuevas y cavernas en las cuales se encuentran los objetos descubiertos interesan sobremanera al aspecto turístico nacional, ruego a usted prestar la mayor atención al presente oficio.

Aprovecho la oportunidad para expresarle los sentimientos de mi deferente consideración.

DIOS, PATRIA Y LIBERTAD,

Econ. Rafael Silva Estrada,
Jefe del SECTOR DE FINANZAS


ES COPIA CERTIFICADA

Ledo. Alberto Zambrano M.
Secretario General del
Ministerio de Finanzas

ACIOVIIGY
V.P.

Aprovechando de nuestra estadía en la ciudad de Quito, capital de la República del Ecuador, solicitamos una Audiencia con el señor Presidente Constitucional de la República Doctor José María Velasco Ibarra la cual nos fue concedida con fecha 8 de Julio de 1969 gracias a la mediación de la compatriota de Móríc y cónyuge del Presidente, señora Corina del Parral. En dicha reunión el señor Juan Móríc explicó al Presidente de la República el hecho del descubrimiento y sus implicaciones y yo le comenté el manifiesto públicamente presentado ante el Tesorero General de la Nación. El Jefe del Estado nos atendió muy amablemente y nos dedicó mucho tiempo pues fuimos los últimos en ser recibidos pasadas las ocho de la noche. Allí nos manifestó la necesidad de obtener pruebas fotográficas que le permitieran apreciar la realidad y magnitud del descubrimiento y expresó la conveniencia del testimonio de otras personas que comprobaran directamente la existencia del mundo subterráneo y de objetos dentro de él.

Una vez de regreso en Guayaquil protocolicé, con fecha 21 de Julio de 1969 toda la documentación en la Notaría antes citada del Doctor Gustavo Falconi Ledesma, y disponiendo ya del respaldo legal anhelado por Móríc nos dedicamos a dar los últimos toques a la expedición que tendría por objeto comprobar la existencia de un mundo subterráneo en América.



ESCRITURA

de PROTOCOLIZACION DE LA DENUNCIA

Otorgada por PRESENTADA POR EL SEÑOR JUAN
MORICE..-

a favor de XXXXXXXXXXXXXXXXXXXX
XXXXXXXXXXXXXXXXXXXX

y autorizado por el
NOTARIO
Dr. GUSTAVO FALCONI L.

Copia PRIMERA Registro de ESCRITURA DEL
AÑO 1.969
DE LA CUARTA NOTARIA DEL CANTON

Guayaquil El 21 de Julio de 1969

Al día siguiente de la Audiencia, en relación con la visita de unos expedicionarios ingleses que justificaban su presencia en el país diciendo que habían venido para investigar líquenes y pastos en la zona de los Llanganates, el Gerente General de la Corporación Ecuatoriana de Turismo, para evitar sorpresas, envió al Embajador de Gran Bretaña, las comunicaciones siguientes:

14 JUL 69 1153


Señor
EMBAJADOR DE GRAN BRETAÑA
En su Despacho

De mis consideraciones:

Adjunto a la presente me permito remitir a usted copia de la comunicación enviada a los Miembros de la Expedición Científica Inglesa a los Llanganates, por considerar de interés para su País.

Con esta oportunidad, presento a usted el testimonio de mi consideración.

Muy atentamente,
CORPORACION ECUATORIANA DE TURISMO


Gastón Fernández B.
GERENTE GENERAL

idem/
Adi.



CETURIS

QUITO
P. O. Box 2454
Teléfono: 22044-45
BUAYAQUIL
P. O. Box 400
Teléfono: 1442-12123
Teléfono: "CETURIS"

CORPORACION ECUATORIANA DE TURISMO
ECUADORIAN GOVERNMENT TOURIST COMMISSION

Señores Miembros
EXPEDICION CIENTIFICA INGLESA
A LOS LLANGANATES
Presente.

Señores:


Considerando la finalidad puramente científica que los mueve a investigar la fauna, líquenes, helechos, arbustos, pastos, plantas, sedimentos y en general toda la flora de la zona de los Llanganates, me dirijo a ustedes en mi calidad de Gerente General de CETURIS, para agradecerles el interés que demuestran en los aspectos vegetales, lacustres, hidrológicos y topográficos de esta reducida sección del territorio nacional. Es sumamente enoiosa y digna del más alto reconocimiento la labor que ustedes realizan, la cual tengo la seguridad, servirá de estímulo para que los estudiosos de todo el mundo inicien en el futuro toda clase de trabajos destinados al esclarecimiento ecológico, botánico, zoológico e hidrográfico de zonas más extensas del territorio nacional.

Valga la oportunidad para comunicarles que he recibido del Ministerio de Finanzas el Oficio N° 3501 de fecha 11 de Julio en el cual me informan de la denuncia presentada por el Sr. Juan Moricz, investigador, referente a la existencia de objetos arqueológicos y láminas de metal en cuevas y cavernas ecuatorianas siendo tales objetos, por el hecho del descubrimiento y por encontrarse en territorio nacional, de propiedad del Estado Ecuatoriano y del descubridor. Advierto a ustedes, en ejercicio de mis funciones, que los está absolutamente prohibido efectuar investigación alguna en el interior de cuevas y cavernas existentes así como antiguas construcciones de superficie, dentro de los límites territoriales del País. Debo informarles además que la denuncia del descubridor, Juan Moricz, ya está a conocimiento de la Asociación pro Conservación de la Naturaleza Territorial del Ecuador quienes tomaran las medidas del caso para proteger las riquezas del País.

A pesar de que la expedición que ustedes realizan tiene objetivos científicos claramente definidos, referentes a la flora y fauna de una región, oree mi deber de funcionario del Estado Ecuatoriano enviarles la presente comunicación a fin de precautelar los intereses de mi país en objetos preciosos de gran valor cultural e histórico, en la hipótesis de que el azar o una súbita inquietud arqueológica, los condujera a examinar más de cerca cuevas o cavernas nacionales que en nada se relacionan con la ecología, flora y fauna del país. En este caso no cabe un hallazgo fortuito. En estos tres últimos aspectos reciban ustedes mi más fervorosa adhesión y los votos más sinceros por el más completo éxito de su misión.

Sin otro particular sirvanse aceptar los sentimientos de mi consideración más distinguida.

Muy atentamente,
CORPORACION ECUATORIANA DE TURISMO


Gastón Fernández B.
GERENTE GENERAL

Capítulo III

La Expedición



Una vez efectuada la legalización del descubrimiento lo procedente era la verificación oficial del mismo por los organismos del Estado. En esa virtud, se hicieron los arreglos necesarios y se tomaron los contactos adecuados por intermedio de la señora Lilian Icaza Pérez quien recurrió al entonces Gerente General de la Corporación Ecuatoriana de Turismo señor Gastón Fernández Borrero que, como consecuencia del oficio No. 3501 de fecha 11 de Julio de 1969 enviado por el Ministerio de Finanzas, envió al Presidente Constitucional de la República Doctor José María Velasco Ibarra, con fecha 15 de Julio del año 1969, el oficio CETURIS 01-1159 cuya fotocopia reproduzco posteriormente, el cual dio origen a la denominada "Expedición Móricz 1969".

INTEGRANTES DE LA EXPEDICION "MORICZ 1.969"

Juan Móricz	Jefe
Gastón Fernández	Gte. Gral. CETURIS
Dr. Gerardo Peña Matheus	Asesor Jurídico
Lilian Icaza	Coordinadora
Hernán Fernández	Fotógrafo
Mario Polit	Ayudante
Pedro Luna	Ayudante
José Rojas	Periodista



**Lilian
Icaza**

DEFENSA Y COMUNICACIONES

Capitán Carlos Guerrero Guerrón
Ste. Ortiz; Sargento de la Policía Nacional Herrera; Agentes de la Policía Nacional Benusia, no y Sánchez.

GUIAS

Cabos del Ejército: Segundo Guevara y Julio Cambizaca y los civiles Alfredo y Martó Punín.

TRANSPORTES

43 Mulas con su correspondiente arriero.

ITINERARIO

Salida desde Guayaquil a Cuenca, en automóvil y camión; desde Limón a lomo de mulas hasta El Pescado, Tres Copales, La Esperanza, La Unión donde es Comandante el Cabo Julio Cambizaca. Desde este punto, en canoa hasta La Puntilla, en el Río Santiago y su unión con el Río Coangos. Desde ese punto, a pie hasta la jibaría de Jukma, el brujo de la jibaría del Coangos. Luego a pie hasta el lugar en que quedó radicado el Campamento "MORICZ 1.969", que es en la jibaría perteneciente a Guajara.



Preparativos de la expedición.

Juan Móricz (centro) dialogando con el Gerente General de CETURIS señor Gastón Fernández (derecha) y el periodista José Antonio Rojas (izquierda con gorra). El Doctor Gerardo Peña Matheus aparece de espaldas.

El descubridor señor Juan Móríciz desde el primer momento dividió su expedición en dos fases. La primera de ellas correspondiente a la comprobación de la existencia física del mundo subterráneo, la denominó "Cuevas de los Tayos". La segunda fase, que tendría una ejecución posterior a la comprobación de la existencia del sistema subterráneo de cuevas y cavernas, fue denominada "Taltosok Barlangja" que, en idioma Magiar, significa Cuevas de los Seres Superiores traducción que, en honor a la verdad, nadie se preocupó de averiguar en ese momento pues los ajetos de la organización de la expedición no nos permitieron profundizar en frases concebidas en idioma extraño.

CORPORACION ECUATORIANA DE TURISMO

ECUADORIAN GOVERNMENT TOURIST COMMISSION

CETUPTS 91

15 JUL 69 11:51

**Excmo. Señor Doctor Don
José María Velasco Tharria
PRESIDENTE CONSTITUCIONAL DE LA REPUBLICA
En su Despacho**

De mis consideraciones:

Cumplo con informar a usted que, en mi calidad de Gerente General de CETUPTS, y de acuerdo con la conversación verbal que sostuve con respecto a la denuncia presentada por el señor Juan Móríciz en el Ministerio de Finanzas, he procedido a organizar una expedición que tendrá por objetivos los siguientes:

- 1.- Conocer las cuevas y cavernas en que se encuentran los objetos descubiertos.
- 2.- Comprobar la existencia de tales objetos a fin de consolidar plenamente los derechos que el Estado Ecuatoriano y el descubridor tienen sobre ellos; y,
- 3.- Informar a usted respecto de la realidad del descubrimiento y de la existencia o inexistencia de objetos preciosos, láminas de metal, restos arqueológicos, etc.

A fin de proceder a informarle con la máxima veracidad para que tenga una idea cabal del descubrimiento, la expedición tomará la mayor cantidad posible de fotografías y recogerá toda clase de testimonios e informaciones. En la hipótesis de que la importancia del descubrimiento justifique la posibilidad de su presencia personal en los lugares descubiertos, la expedición procederá a construir una pista de aterrizaje de helicópteros y un edificio que pueda albergar su comitiva. Puntualmente enviaremos a usted informes escritos y fotográficos, mediante un sistema de postas.

La expedición partirá en el transcurso de la presente semana y tendrá como único jefe y jefe de ella al descubridor, señor Juan Móríciz, quien nos indicará el lugar exacto del descubrimiento. Luego a usted se dirige al funcionario del Ministerio de Finanzas que en calidad de representante personal del Jefe de Estado procederá a surtir al grupo de expedicionarios a fin de informar a usted directamente de los resultados.

Sin otro particular sírvase aceptar los sentimientos de mi más alta consideración.

Muy atentamente,
CORPORACION ECUATORIANA DE TURISMO

(Firma)
Gantón - Fernández-Bortero
GERENTE GENERAL

El original de la comunicación antes transcrita enviada al Presidente Velasco Ibarra, se encuentra en el archivo de la Presidencia de la República bajo la denominación "Organizaciones varias" correspondientes a los meses de Julio a Diciembre del año 1969, legajo No. 1 tomo 7. Reproduzco a continuación el oficio SP-970 que acusa recepción de dicha comunicación:



PRESIDENCIA DE LA REPUBLICA

N° SP-970

Quito, julio 22, 1969

Señor Don
 Ramón Fernández Borrero
 DIRECTOR GENERAL DE "CETURIS"
 Quito.

Señor Gerente:

El día de hoy ha llegado a mis manos su atento oficio N° 1159 de 15 del mes en curso, relativo a la expedición que, según entiendo, se encuentra en marcha para verificar la denuncia presentada por el señor Juan Moricz.

En vista de no haber recibido oportunamente dicho oficio le ruego informarme si aún puede cumplirse alguna gestión, para llevarla a conocimiento del señor Presidente Constitucional de la República.

Me es grato reiterar a usted, con esta oportunidad, mis especiales consideraciones.

Muy atentamente,
 DIOS, PATRIA Y LIBERTAD


Lcdo. Ernesto Velázquez B.
 SECRETARIO PARTICULAR


La fotografía que aparece reproducida en la página 39 nos muestra que la cruzada se denominó, desde el instante mismo de la partida "Expedición Mórícz 1969". El jefe único de la expedición, reconocido como tal por todos los expedicionarios, fue el señor Juan Mórícz según lo comprueba el documento que reproduzco, redactado en los términos siguientes:


Los abajo firmantes, integrantes de la expedición a las cuevas descubiertas y denunciadas en el Ecuador por el Sr. Juan Mórícz, nos comprometemos formalmente a no formular declaración alguna periodística, radiodifundida, televisada u otras de similar naturaleza, ni a publicar fotografía alguna relacionada con la expedición, sus incidencias, los objetos preciosos existentes en el interior de las cavernas, la ubicación geográfica del lugar descubierto, las teorías o hipótesis a que conduce el descubrimiento y en general respecto de todos los pormenores de la expedición. Toda declaración pública oficial a los organismos de difusión respecto del éxito, fracaso, consecuencias, resultados, objetivos, realizaciones y más detalles de la expedición deberá hacerla exclusivamente el descubridor Sr. Juan Mórícz, Jefe único de la expedición, quien queda expresamente facultado por todos los firmantes para perseguir judicialmente a quien contraviniere el presente acuerdo, y para impedir la publicación o reproducción de toda fotografía o declaración que se diere a publicidad contraviniendo las presentes disposiciones.

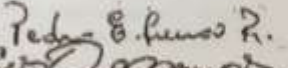
Únicamente el descubridor Sr. Juan Mórícz, en ejercicio de sus derechos, podrá liberar de las obligaciones y limitaciones establecidas en el presente documento a cualquiera de los firmantes cuando lo juzgue conveniente.

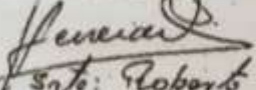
En fé de lo cual firman el presente documento en Guayaquil a veintitrés de Julio de mil novecientos sesenta y nueve.-

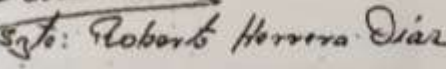

 GUSTAVO FERNÁNDEZ B.



 Juan Mórícz

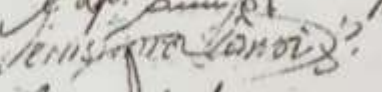

 Rafael Matheus

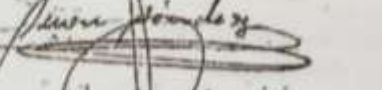

 Pedro E. Linares

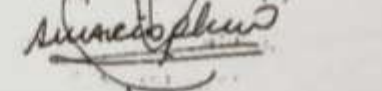

 General


 Srto. Roberto Herrera Diaz


 Srta. Beatriz


 Srta. Susana


 Srta. Mariana


 Srta. Susana

El Doctor Gerardo Peña Matheus. La señora Lilian Icaza, el señor Gastón Fernández y tres policías fotografiados minutos antes de la partida detrás de una pancarta que dice "Expedición Móricz 1969"



Con estos antecedentes partimos en automóviles, camionetas y camiones desde la ciudad de Guayaquil el día 26 de Julio del año 1969, conducidos por Don Juan Móricz hacia un destino solamente por él conocido. Este acto de fé no ofrecía mayores consecuencias mientras estuvimos transportándonos por tierras civilizadas, cómodamente instalados en varios vehículos motorizados que, en caravana, recorrían la carretera pavimentada que une la ciudad de Guayaquil con la población de Limón-Indanza. Sin embargo, cuando arribamos a dicha población las cosas cambiaron radicalmente. Ante nuestras miradas se extendía una quebrada con caídas de agua a lo largo de toda la población y más allá la inmensidad de la selva, en la que únicamente podíamos contemplar copas de árboles humedecidos por la bruma y un manto verde interminable que se extendía en todas direcciones. Pernoctamos en la población por espacio de tres días durante los cuales Móricz contrató los servicios de los arrieros que debían proveer 43 mulas para transportar las vituallas y los expedicionarios. Nos alojaron en distintos lugares y empleamos el tiempo en recorrer la única callejuela de la población adquiriendo objetos tales como navajas, botas, ponchos de agua, frazadas, papel higiénico, jabones, gorras, medias de lana, etc., mientras Móricz, acompañado de un soldado veterano amigo suyo, el cabo Pérez, se preocupaba de adquirir albardas, grandes cantidades de alimentos, conservas, quintales de papas, sacos de arroz, etc. que serían transportadas a lomo de mula por la aún desconocida ruta por la que él nos conduciría a través de la enmarañada selva.

Al fin llegó el día de la partida. Muy temprano en la mañana, vestidos todos a la usanza de vaqueros con botas, trajes de montar, machetes y sendas fustas en la mano, nos encaramamos sobre las mulas en sillas de montar cuyo arzón de madera tan pelado como el fuste estaba fuertemente ajustado al lomo del animal mediante viejas correas de cuero, ennegrecidas, como el resto de las guarniciones, por el uso, la intemperie, el contacto con el lodo y el roce con los matorrales. Me aseguré en los estribos, probé, y solicité a uno de los arrieros que alargase la acción para que los estribos me quedaran a la medida; observé la rugosa y ennegrecida baticola y me cercioré de que la silla no resbalaba hacia delante; el petral estaba igualmente sucio pero cumplía su cometido y la silla parecía segura. Probé las riendas y el animal obedeció pausadamente. Sólo faltaba hincarle los ijares para sacarlo de allí y comenzar la aventura. Móricz levantó su brazo



Limón - Indanza

derecho y dio un fuerte grito a todo pulmón: ¡Adelante!. Comenzó a moverse la línea de mulas. Me aseguré el casco de explorador que había colocado sobre mi cabeza y empecé a cabalgar detrás de la señora Lilian Icaza y seguido de un periodista chileno de apellido Rojas que obtuvo de Mórícz el privilegio de sumarse a los expedicionarios.

El sol de la mañana expandía profusamente los rayos del amanecer sobre nuestras cabezas y las sombras de las mulas y sus jinetes, proyectadas constantemente sobre el suelo, semejaban fantasmas que seguían nuestros pasos contagiados de la curiosidad por lo desconocido que emanaba del ánimo de todos los expedicionarios.

Juan Mórícz y la señora Lilian Icaza dialogando con un grupo de arrieros.



El Doctor Gerardo Peña Matheus atravesando la selva a lomo de mula en 1969.

Capítulo IV

El tramo

Limón Indanza - La Unión





Todo fué salir del pueblo y empezar una jornada de interminable cansancio y estropeo. A la cabeza de los expedicionarios Móricz, a lomo de mula, tratando de abrirse camino en una enmarañada selva, dotada de árboles tan gigantescos que opacaban la luz del sol. El monte, las matas, las enredaderas y la mala yerba obstaculizaban el sendero y había que abrirse paso a machetazos. La infantería ligera que rodeaba al jefe de la expedición, estaba integrada por los arrieros que, a pie, hacían las veces de macheteros abriendo camino para las bestias de carga. Después venían los integrantes de la expedición, protegidos con cascos y ponchos de agua contra la pertinaz llovizna que, mientras el terreno fué plano, no producía mayor transtorno que la humedad y el frío. A medida que dejábamos atrás el poblado se inició un descenso paulatino en el terreno que poco a poco se convertía en pendiente resbaladiza con el consiguiente peligro para las cabalgaduras. Jamás he visto un lodazal semejante. Las mulas se hundían hasta los ijares y al levantar sus patas para desembarazarse de lodo producían un sonido ahogado de aire comprimido que era seguido del chasquido correspondiente al hundimiento de las extremidades delanteras para avanzar. Los jinetes se mantenían en sus sillas haciendo prodigios de equilibrio pero no podían imaginar los imprevistos. Fué así como me vi súbitamente presa de una resbaladera en la cual mi cabalgadura, con sus cuatro patas completamente rígidas, se deslizaba a gran velocidad pendiente abajo. Me agarré al pico de la montura y ajusté mis piernas con toda fuerza esperando llegar a terreno plano . . . si llegaba . . . pero la rama de un árbol frondoso se interpuso en mi descenso y apenas se cruzó por mi cintura quedé colgado de ella en situación bastante ridícula y peligrosa pues tenía un lodazal profundo a mis pies. Allí quedé . . . colgado, hasta que los arrieros vinieron a rescatarme colocando otra mula bajo mis piernas, lo cual hizo posible que me descuelgue sobre ella para continuar indemne el trayecto.



Con mil y un peripecias similares transcurrió el día hasta que, caída la tarde, divisamos un caserío abandonado en plena selva. Allí acampamos.

El sitio se llama "El Pescado" y en él dimos buena cuenta de una porción de los víveres antes de caer extenuados a reponer las fuerzas mediante el sueño. El frío de la noche hizo mella en nuestras carnes y mi inexperiencia en estas lides me hizo dormir en hamaca prefiriéndola al suelo raso; de nada sirven, en estos casos las frazadas pues el viento se cuele por debajo de la hamaca y el durmiente despierta aterido de frío y se desvela escuchando los sonidos de la selva. El mejor método consiste en convertir la mitad de las frazadas en colchón y dormir sobre ellas en el suelo raso cubierto con la otra mitad. Así lo hice, y dormí el resto de la noche.

Me desperté cuando el Sol con sus primeros rayos empezaba a descubrir la arboleda y su luminosidad se filtraba a través del ramaje estremecido por el viento, taraceando la selva de luz y sombras. Móricz ya estaba en pie. Su energía contagiosa se transmitió a todos los expedicionarios y de inmediato seguimos su ejemplo bebiendo un sorbo de café acompañado de galletas. Una vez montados en nuestras cabalgaduras, Móricz se lanzó inmediatamente en pos de la selva indicándonos el camino y forzando a todos a seguirlo. Nos tomó mucha ventaja y apenas si lo divisábamos a lo lejos. Estábamos en plena selva y nadie sabía con certeza a donde ir, de tal manera que nuestra única opción era seguirlo como la sombra sigue al cuerpo, lo cual no dejaba de constituir un acto de fé. Este segundo día fué menos húmedo que el anterior pues tuvimos la suerte de tener un día soleado aunque nunca logramos ver el sol. Cabalgamos siempre a la sombra de la hojarasca arrullados con el grito de los papagayos y demás habitantes de la selva. Las mulas comenzaban a dar señales de cansancio y los jinetes ciudadanos empezábamos a sentir calambres y dolores musculares. Móricz mantiene su figura enhiesta y derrochando optimismo logra despertar el ánimo de sus seguidores, y de ninguna manera permite que se consuman desordenadamente las provisiones, sometiéndonos a todos a un estricto racionamiento. Las mulas y sus alforjas y un lugar denominado Tres Copales pasan de largo ante nuestros ojos y el hambre también pasa consumiendo escasas provisiones. La sed nos atormenta y cada vez que cruzamos un riachuelo la tropa desmonta y se abalanza a beber con fruición sin considerar en absoluto la posible contaminación del agua. Mi pecado fue beberla y la silla de montar mi penitencia. Muchos de los jinetes, ante el cansancio y la incomodidad de sus cuerpos, optaron por caminar, error que les costó el laceramiento de sus pies que enrojecían los manantiales al cruzarlos. Terminé la jornada de pie sobre los

estribos. Así, con todas estas peripecias, un cansancio agotador, poco alimento, desorientación total y la tortura constante de enjambres de mosquitos, llegó el atardecer. Acampamos en un bohío que, aunque parezca raro, nunca falta en la selva pues sirve de albergue al trashumante y ha sido construido por alguien para eso, para pasar la noche seco, en caso de lluvia, teniendo como única ventilación la puerta que permanece abierta si el tiempo es bueno.



La sed nos atormenta y cada vez que cruzamos un riachuelo la tropa desmonta y se abalanza a beber . . .

Cenamos. Las alforjas se vaciaron, los enlatados se abrieron, las botellas se escanciaron, el caza-be, el arroz, la cecina, las galletas, hincharon los estómagos y nutrieron los cuerpos que, después de una ligera sobremesa, cayeron fulminados por el cansancio en un sueño profundo impregnado de incógnitas. . . .

¿Dónde estamos? ¿A dónde vamos? ¿Cuánto falta para llegar? ¿Quién nos garantiza la llegada? ¿Por qué internarse cada vez más y más en la selva? ¿Cuándo aparecerá algún indicio que nos indique que estamos en el camino correcto? ¿Hasta cuándo durará el ánimo de seguir adelante? ¿Cuántos días más durarán los alimentos? ¿Estamos en manos de un obseso que sólo piensa en avanzar? ¿Y si está perdido? ¿Y si estamos caminando en círculo? ¿Y si nos estamos internando en zona prohibida hábitat de las tribus aborígenes? ¿Acaso los guardias son inmunes al cansancio y al sueño? ¿Habremos llegado al borde del país de los cazadores de cabezas humanas? ¿Dónde estamos?.

Amaneció el día y luego de un frugal desayuno continuamos el viaje. El próximo sitio se denominaba La Esperanza y este solo nombre fue suficiente para renovar nuestras ilusiones y darnos ánimo de llegar pronto para que éstas se convirtieran en realidades. Marchamos todo el día, desordenadamente, pues el ritmo dependía del jinete y su cabalgadura. A veces nos acercábamos y podíamos dialogar, otras no nos veíamos, algunas nos distanciábamos y nos comunicábamos a gritos, aquí nos respondían, allá no nos oían, pero siempre seguimos el sendero abierto por nuestros predecesores. Dormimos en La Esperanza lugar al que llegamos derrengados bien caída la tarde. El sitio era solamente un nombre pues allí no hay habitantes, ni comida, ni ayuda alguna. Un techo herrumbrado apenas es sostenido por maderos podridos, ahumados, de color negro-parduzco. Los tablones del piso separados unos de otros por grandes hendidias permiten ver debajo las hierbas y el lodo a escasos centímetros. Ninguna puerta. Este era el aspecto del lugar al que, irónicamente, habían bautizado "La Esperanza" pues era un sitio capaz de desmoralizar al más optimista de los seres humanos. Sin embargo, agradecí a Dios el techo y los tablones del suelo que me permitieron protegerme de la lluvia y tenderme a dormir sin dilaciones.

Desperté al día siguiente presa de muchas inquietudes. Móricz, el único conocedor del secreto de nuestro objetivo, parecía más contento y optimista que nunca. Hasta se dio tiempo para desayunar con tranquilidad y brindar-

nos quesos, agua caliente, café y galleta marinera. Cuando todos hubimos desayunado dio la orden de marcha no sin antes decirnos que sería una sola jornada hasta llegar al río, lugar en que los arrieros deberían regresar con todas las mulas pues éstas eran inhábiles para continuar en canoa la navegación río abajo. Partimos. Los cuerpos entumecidos empezaron nuevamente a calentarse y a sentir los dolores del viaje. Íbamos en fila india y todos podíamos divisar el sombrero de ancha ala que cubría la cabeza de Móricz situado al frente de los expedicionarios. Poco se hablaba y el silencio de la selva solamente era interrumpido por el graznido de algún pato salvaje, el grito de algún guacamayo o el ladrido de los perros que nos acompañaban. Comenzó a llover. Los ponchos de agua cumplieron su cometido con eficacia y las mulas se refrescaban en la lluvia. El suelo se volvió fangoso y las raíces de los gigantes árboles se enmarañaban entre ellas formando trampas en las que los cascos de los animales se enredaban.

Legiones de gigantes hormigas trasladaban hojas muertas de un lugar a otro. El musgo húmedo y resbaladizo cubre raíces y tronco de los árboles constituyendo un peligro para los hombres de a pie. La fauna selvática se confunde con la hojarasca y nunca se sabe si algún reptil, un escorpión, una rana o alguna negra tarántula será la causante de una agresión inesperada. Lianas, enredaderas y helechos hacen más difícil el avance y la guardia debe empeñarse en cortarlas con bayonetas y machete. La humedad hace su nido en nuestros pulmones mientras la naturaleza gotea constantemente alrededor nuestro. Lluvea a cántaros y de súbito cesa la lluvia para dar origen a una tenue oscuridad que produce un efecto de encantamiento. De repente el sol se filtra entre la enramada e ilumina las orquídeas y el agua de las quebradas con tonalidades iridiscentes de plata. El viento convierte a las hojas en una especie de ballet que se mueve rítmicamente de un lado al otro, susurrando sonidos inefables.

A medida que avanzamos nos distanciamos el uno del otro. Súbitamente me encuentro solo a la vera del sendero abierto por mis predecesores. Los sonidos de la selva me embargan. Empieza a caer la tarde y se escucha el croar de las ranas mezclado con la música de los pájaros y el chillido de monos y periquitos. Pueden observarse bandadas de aves cruzando el cielo cuando alguna quebrada o riachuelo interrumpe el follaje. Allá van, oscureciendo el día con sus alas e impregnando la selva de chillidos.

Empieza a oscurecer y estímulo a mi cabalgadura asestándole taconazos en los ijares. La mula firme parece no inmutarse con mi apremio. Comienzo a preocuparme ante la posibilidad de que me agarre la noche, solo, sin fósforos y sin alimentos. Me tranquiliza el hecho de tener una metralleta al alcance de mi mano con la cual puedo dar buena cuenta de cualquier habitante de la selva. Cae la noche y lo lejos diviso luces parpadeantes a tiempo que empiezo a oír el ruido de un torrente. ¿Será el río Santiago? ¿Será el río Zamora? Me llego paulatinamente al haz de luces y empiezo a divisar un caserío cuyas sombras se agigantan a medida que me acerco.

Allí están los caballos, allí las mulas, allí mis compañeros de jornada. Ingreso al campo despejado y me apeo para caminar el último tramo sobre terreno plano. Casi no puedo manejar las piernas. Un dolor muscular constante en ellas me obliga a permanecer despernancado. Esta sí es una población organizada. Hay varias casas y muchos habitantes. Móricz me presenta al cabo Julio Cambizaca, Comandante en jefe del caserío, quien es la autoridad del lugar, y nos ofrece una cantimplora llena de Zhumir, licor que bebo con ansia pues devuelve a mis entrañas el calor vital evaporado con la humedad y el frío. Escucho el tronar de las aguas y adi-vino que debe tratarse de un río caudaloso. No lo veo. Es demasiado oscuro. ¿Qué río es este? Pregunto con curiosidad de ciego. Mañana lo verá -responde Móricz- guardando el secreto de su nombre. ¡Cuanta humedad! ¡Cuánto ruido! ¡Cuanta hambre! ¡Cuánto cansancio! Mi mejor anhelo es dormir, no sin antes ingerir algo en el estómago. Ceno frugalmente y me entrego al sueño en una de las habitaciones que nos servía de albergue.

Capítulo V

La Unión



Apenas desperté al día siguiente, lo primero que hice fue levantarme a observar el río que nos había arrullado toda la noche con su torrencial corriente.

A su vista quedé anonadado. La velocidad de la corriente y el inmenso caudal de sus aguas es sorprendente. Arrastra millones de metros cúbicos de líquido impulsado por el desnivel existente entre la Cordillera de los Andes y las tierras bajas del Oriente amazónico. Móricz me contemplaba sonriente ¿Qué le parece? Preguntó- Impresionante -respondí- ¿Qué río es éste? El Zamora me dijo -y añadió- pero no es el único, venga conmigo para que vea por qué este caserío se llama La Unión, dicho lo cual me condujo a un lugar algo prominente situado a la orilla del río, desde el que pude observar otro río tan caudaloso como el anterior aunque parece menos profundo y más pedregoso, que se avalanza bullente sobre las aguas del Zamora y origina un nuevo río, aún más grande, pero aparentemente más tranquilo pues sus aguas, en ese paraje, corren raudas, sin ebullición, con mansedumbre, aunque se nota que esto se debe al inmenso caudal de ambos ríos. Hermoso espectáculo -dije- ¿Qué ríos son éstos? Aquí se efectúa -dijo Móricz- la unión de los ríos Namangoza y Zamora que forman el río Santiago. El río aquí, a la izquierda es el Namangoza, de menos caudal que el Zamora pero tan correntoso el uno como el otro. El río de la derecha es el Zamora que hoy está muy crecido por las lluvias habidas en la Cordillera lo cual hace imposible la navegación, y nos obliga a acampar indefinidamente en este lugar.





Gerardo Peña Matheus y
un jibaro bogador

Tendremos que esperar aquí hasta que deje de llover y el nivel y la corriente del río bajen - dijo Móricz- pues si zarpamos ahora, en estas condiciones, el naufragio es seguro y nos convertiremos en alimento de las boas y peces del río. Me quedé por un buen rato absorto contemplando este magnífico espectáculo que me brindaba la naturaleza hasta que un respingo de mi estómago me recordó que aún no había desayunado. Me encaminé al improvisado comedor y disfruté, calmadamente, de una taza de café negro, galletas, queso y maduros fritos, al tiempo que pude observar de reojo que las provisiones disminuían en la medida que el apetito se incrementaba. Este imprevisto de permanecer aquí indefinidamente "hasta que baje el nivel del río" nos obligará a dedicarnos a la caza y la pesca -pensé para mis adentros- ¿Cuánto tiempo estaremos así? Me alejé del grupo y volví al mirador desde el cual podía apreciar el espectáculo de la naturaleza embravecida, acompañado del ruido atronador del agua y de la visión inconmensurable de la selva a un lado y otro de las riberas. A lo lejos pude divisar a Móricz pagando los servicios de los arrieros y señalándoles el camino de regreso. Sin embargo, los arrieros, aún más cansados que nosotros, resolvieron partir al día siguiente y quedarse a holgar durante todo el día. Fué allí que -muchas horas después- un quidam, cuyo nombre a decir verdad no lo recuerdo si alguna vez lo supe, quien se había sumado al equipo de expedicionarios a petición del periodista José Antonio Rojas- empezó a fomentar el desaliento y a incitar a una rebelión en la tropa con el argumento de que nos comía la selva, se acababan las vituallas, nos conducían a la muerte pues los indios jibaros, cazadores de cabezas humanas, darían cuenta de nosotros tan pronto cruzáramos a la otra orilla del río Zamora e invadiéramos sus tierras. Recuerden a Orellana -gritaba- una vez que se metió a navegar en esta clase de ríos, se lo llevó la corriente y nunca más fue capaz de regresar- nos moriremos de hambre en el mejor de los casos, o seremos víctimas de la tortura cuando los indios shuaras nos cacen con la cerbatana impregnada de curare y bailen la danza de la muerte a nuestro alrededor, hiriéndonos con sus lancetas mientras estemos concientes pero inmóviles por efecto del veneno. Debemos regresar -decía- Móricz no sabe lo que dice ni sabe lo que hace -Es un loco, está loco y su locura nos costará la vida!. Estas y otras aseveraciones similares, comentadas a gritos casi histéricos en un lugar absolutamente selvático donde el principio de autoridad decrece y todos empiezan a depender de sus propias fuerzas y resistencia física y moral ante la adversidad que aún no llegaba, pero que se preveía inminente, causaban un estado de desasosiego en la tropa y una inquietud general en el ambiente. Móricz había organizado una cacería para entretener a la poca gente que quiso acompañarlo pues casi todos estábamos muy cansados para tener ánimo de caminar en la selva y al regresar y enterarse del asunto, tomó de inmediato medidas radicales.

Aprovechando que aún no habían partido los arrieros, reunió a todo el personal y gesticulando con energía nos dijo en alta voz que éramos integrantes de su expedición en la cual él era el único jefe responsable de ella, con derecho de vida y muerte sobre todos sus integrantes, pues en la selva son otros los cánones aplicables, muy distintos a los que rigen en una sociedad jurídicamente organizada; que estábamos allí por voluntad propia y que éste era el último momento en que -en ejercicio de nuestro libre albedrío- aún podíamos retirarnos y regresar con los arrieros al día siguiente; que la misma opción era válida para la guardia policial si quería ésta retirarse; que en cuanto al sedicioso disponía su encarcelamiento inmediato durante toda la noche y su posterior retorno a la civilización al día siguiente, en calidad de desertor.

Así terminaron los rumores y los desacatos. Innecesario es decir que, efectivamente, con la venia del cabo Cambizaca, se apresó al revoltoso y se lo devolvió al día siguiente completamente solo, sin seguidores ni facciones que lo acompañaran, pues fue entregado en calidad de desertor en manos de los arrieros que lo llevaron a Limón-Indanza sin que jamás volviéramos a saber noticia alguna de él pues debe haber regresado solitario a su país de origen. Superada esta primera confrontación, empezó la tediosa espera a la orilla del río midiendo día a día el nivel de las aguas. Móricz, para evitar el aburrimiento, organizaba toda clase de concursos; instaló un tiro al blanco de dardos, fomentó un concurso de saltos, dispuso un campeonato de velocidad en tumbar árboles con hacha, coordinó cacerías, emprendió labores de pesca, construyó una balsa para bañarnos seguros en el río Namangoza que era menos peligroso, convirtiendo al baño en una verdadera diversión pues nos trepábamos a la balsa, que estaba bien amarrada y segura, y allí nos echábamos agua y jabón a discreción. Inútil es mencionar que todos estos ejercicios despertaban vorazmente el apetito de los expedicionarios que, después de comer, nos dedicábamos al ocio, a la siesta, a la lectura, a caminatas cortas, a la caza, a la pesca, al diálogo y sobre todo, en las noches, a escuchar los comentarios sobre prehistoria y lingüística que Móricz brindaba a sus allegados.

Pasaron muchos días, muchísimos, durante los cuales iba bajando paulatinamente el nivel de las aguas del río y disminuyendo la fuerza de la corriente. A medida que descendían las aguas, pude observar socavones en la roca de la rivera opuesta, que se llenaban y vaciaban de agua con el oleaje. Me intrigó mucho esta revelación. La roca era durísima y sin embargo existían estos huecos. ¿Será posible ingresar por ellos? ¿Podría alguien infiltrarse debajo del agua y reaparecer en alguna gruta o subterráneo? ¿Estarán estas hondonadas intercomunicadas? ¿Se podrá profundizar en estos agujeros? Estas y otras preguntas afloraban a mi mente y permanecían sin respuesta mientras día a día se apreciaba mejor el perfil de estas grutas humedecidas por el agua. Y llegó el día de zarpar . . .



Capítulo VI

El trayecto

La Unión - La Puntilla



Cortada toda posibilidad de regreso pues las mulas y los arrieros habían vuelto a la civilización, y después de permanecer aislados en La Unión durante muchos días en espera de que baje el nivel de las aguas del río Zamora, venida esta circunstancia, llegó el ansiado día de la partida. Móricz decidió zarpar. Alistamos los bastimentos en las canoas que, a buen recaudo, habían permanecido en dique seco, y se efectuó la botadura. Nos cercioramos de que las canoas quedaran bien sujetas a los palos y árboles del barranco y acomodamos las provisiones y útiles personales. Posteriormente nos instalamos sentados en las inestables canoas, y después de echar la última mirada al lugar que abandonábamos, nos separamos paulatinamente del improvisado muelle y en segundos sentimos el bamboleo propio de un medio de transporte precario cuya estabilidad depende del equilibrio de sus ocupantes. Apenas a un metro de distancia de la orilla sentimos el impulso de la corriente, que, aumentada por el caudal del río Namangoza, hacía innecesario el uso del remo. Nos dejamos llevar por ella en un paraje de aguas veloces pero tranquilas donde era posible la navegación sin riesgo aparente pues no se veían obstáculos, ni rocas, ni rápidos que pudieran poner en peligro de zozobrar a la embarcación. El paisaje maravilloso en el que estábamos inmersos, navegando en mitad de un río tranquilo, enmarcado en sus dos orillas por la selva milenaria e intocada, inducía al silencio y la reflexión. Surcábamos el naciente río Santiago a gran velocidad, pero la anchura y placidez de sus aguas, en este sector, nos permitía apreciar el embrujo de la selva virgen ornada de un cielo azul sin límites hacia cuyo horizonte enfilábamos sobre un caudal de plata. Los ruidos propios de la selva interrumpían de cuando en cuando el silencio secular mientras las canoas se deslizaban calladas en un raudal infinito. Permanecí extasiado ante el paisaje del cual era parte integrante en ese momento. Absorto y maravillado agradecí a Dios por haber nacido en un país tan hermoso como diverso y lleno de contrastes. Súbitamente la calma fue interrumpida por el bamboleo de la canoa. ¿Alguien se movía? Agárrense a la canoa -grité- ¡no se muevan! Nadie se mueve dijo Móricz. -Es el agua la que se inquieta. En efecto, la fuerza de la corriente probablemente rebotaba en el fondo del río o en piedras ocultas por el caudal de agua, y producía un pasajero efecto de inestabilidad suficiente para interrumpir nuestros pensamientos. Vuelto a la realidad hice esfuerzos por divisar hasta donde duraría la calma y nada inquietante pude observar en la lejanía. Seguimos navegando, un poco más raudos, lo cual le dió un toque de emoción a la experiencia y así continuó el trayecto por la mitad del río hasta que comenzamos a ganar paulatinamente la orilla derecha, que era nuestro objetivo, pues se trataba de cruzar el río Santiago de un lado al otro para acoderar en un punto determinado -conocido por Móricz- al cual aún no llegábamos y en lo íntimo del ser, no sabíamos con certeza si llegaríamos. . . .

La navegación no fue muy larga o al menos, quizás por extasiadora, no me pareció así. Pudo haber durado muchas horas pero no las sentí transcurrir pues la contemplación del paisaje, la frescura de las aguas del río en el cual introducía mis manos de tiempo en tiempo, la placidez de la navegación, la espesura de la selva virgen, el grito de sus diversos animales, las extrañas rocas y socavones que nos circundaban, la visión esporádica de una salvaje desnuda en sus orillas con los senos turgentes y esplendorosos que reflejaba los rayos del sol hicieron posible la contracción del tiempo a pocos minutos. La visión de esta mujer en esas soledades me hizo voltear la cabeza por cierto tiempo hasta que uno de los bogas, ducho en el conocimiento de la selva y sus costumbres, comentó socarronamente: "No la mire mucho, ya que por aquí es costumbre de los jíbaros exhibir desnudas a sus mujeres en lagunas y ríos para atraer a los blancos a una emboscada mortal; cuando los incautos están cerca de las mujeres, soplan las cerbatanas cargadas con flechas envenenadas con curare, paralizan a sus víctimas y, luego de una fiesta macabra, les cortan la cabeza y la reducen al tamaño de un puño". Este comentario jocoso fue suficiente para percatarme que tan pronto pisáramos la otra orilla estaríamos en la tierra prohibida de los shuaras, donde para transitar se necesita permiso del shamán o brujo de la tribu sin que tuviera validez alguna ninguna otra clase de credencial. Las tribus indígenas de la selva profunda siguen en el mismo estado de primitivismo que sus seculares antecesores. La ley de la selva es otra, que nada tiene que ver con la organización político-jurídico-social del Estado. Las tribus selváticas viven al margen del Estado y para entenderse con ellas hay que parlamentar primero con su gran jefe, llámese éste shamán, curaca, brujo, curandero, cacique, o cualquier término semejante que implique autoridad. La verdad que yo desconocía esta argucia de los jíbaros para tender una trampa mortal, y al meditar en ella lamenté no haberme incorporado aún al cacicazgo de alguna de estas tribus que me permitiría convertirme en el apa o padre con derecho a disfrutar de todas las mujeres de la tribu, como hicieron muchos de los españoles del siglo XVI que, perdidos en la selva, lograron salvar su vida como oficiantes del culto de Venus en aras del intercambio genético, lo cual ha hecho posible, en la periferia costanera de la América del Sur, la superación intelectual e incorporación de muchos de estos salvajes a la vida civilizada. Estos pensamientos trajeron a mi memoria las mujeres de mi tierra y las cabezas reducidas que aún se exhiben en el Museo Municipal de Guayaquil, mi ciudad natal, las cuales se encuentran en una vitrina de cristal y pertenecieron en vida a un inglés rozagante, a un negro, a un chino y a un blanco. ¿Quiénes fueron ellos? Nadie lo sabe, pero sus rasgos aún perduran intactos y reconocibles y el cabello aún les crece a pesar del tiempo transcurrido desde su decapitación. ¡Triste destino! Terminar así, exhibiendo su cabeza intacta reducida al tamaño de un puño- ¿Y acaso no podría ocurrirnos a nosotros? ¿Qué iba a suceder tan pronto pisáramos tierra? ¿Cuántos cartuchos tenía en la metralleta?

Todos estos pensamientos se agolpaban en mi mente cuando escuché la voz autoritaria de Mónica que señalando con el dedo índice un lugar algo lejano pero bien visible dijo -"Para allá, a la derecha, a la derecha, vamos hacia ésa saliente de tierra, mucha atención que si nos pasamos no podremos regresar..."

No podremos regresar... eso era un hecho. Nadie podría bogar contra la correntada del río Santiago, pero estas palabras implicaban que, una vez más, nuestra suerte también estaba echada. No podríamos regresar por donde vinimos. Habría que elegir otra ruta, pero ese problema lo afrontariamos después. Ahora debíamos llegar y cumplir nuestro cometido: comprobar la existencia del mundo subterráneo de América; ver y palpar las Cuevas de Los Tayos.


descender a las entrañas de la tierra y dar fe de que en ella habitan pájaros que vuelan raudamente. ¿Será posible? Entonces comprendí a mis antepasados españoles que tuvieron la temeridad de lanzarse en pos de una quimera. Evoqué a don Fernando Pacheco de Anzures, señor del Mayorazgo de las villas españolas de Sesedón, Malpresa y Villalvilla, quien se avecindó en Guayaquil y es antecesor directo de mi abuelo Don Carlos Matheus Pacheco; recorde al corregidor don Toribio de Castro y Grijuela, llamado “el de la mano santa” pues al nacer, le faltaba una mano completa, que se la puso, aún de niño, la Virgen del Soto; pensé en Juan Ramírez de Arellano y Mexía de Oviedo; en don Andrés de Contero, en don Diego Navarro y Navarrete, en don Santiago Fernández de Vitores, en don Pedro Galavis; en García Hurtado del Aguila; en doña María Rosalía Saénz de Pontón y Barasorda; en don Antonio Morales y Galavis y su cónyuge doña Carmen Vitores y Campe y Coello de Portugal, antepasados por línea paterna, todos ellos avencidados en Guayaquil desde la fundación misma de la ciudad. Y al evocarlos, sentí hervir en mis entrañas el fuego del desafío y el amor a la aventura y me resolví, con más ánimo, a seguir adelante pase lo que pase.

Llegamos al atardecer. Al acercarnos a tierra un hábil golpe de lazo enredó la soga a los arbustos del lugar y atracamos sin complicaciones. Un rápido salto a tierra y las canoas fueron aseguradas con firmeza. Empezamos a descargar. El sitio era rocoso y más bien erosionado pues había poca vegetación en relación con la tupida selva adyacente. Estábamos entre el abrazo de dos aguas. Una vez más la confluencia de dos ríos nos acompañaba: el uno el río Santiago que habíamos atravesado y el otro el río Coangos, de menor caudal, que le entra al Santiago por la margen derecha. Ambos ríos son correntosos. El Coangos es, además, pedregoso y de aguas cristalinas, aptas para beber pues parecen incontaminadas. El Santiago arrastra una inmensa contaminación que empieza en las laderas de la ciudad de Loja donde su afluente, el Zamora, atraviesa la ciudad. El sitio se llama o es conocido con el nombre de La Puntilla precisamente por su configuración geográfica en forma de punta que se adentra en las aguas y divide ambos ríos. El espacio entre los dos ríos es suficientemente ancho como para sentirse seguro de pisar firme. El lugar es paradisíaco y totalmente aislado de la civilización. Existe en el lugar una caseta militar, en la cual flamea el pabellón nacional, que constituye el único símbolo de soberanía ecuatoriana sobre territorios tan abandonados. Al nosotros llegar la caseta estaba desierta, pero los bogadores nos comentaron que cada cierto tiempo una lancha motorizada deposita allí un soldado armado y equipado que debe hacer guardia hasta ser relevado.



La desembocadura del río Coangos en el río Santiago en el sitio denominado “La Puntilla”

Una vez instalados comenzó la noche y Mórícz nos informó que acamparíamos allí mismo, a la intemperie, pues hacía buen tiempo. La idea de dormir en campo raso, arrullado por dos ríos atronadores, me pareció una experiencia maravillosa. Cayó la noche y con ella nos envolvió una oscuridad absoluta. Mórícz ordenó hacer fuego en el extremo de acceso por tierra a La Puntilla y allí dejó dos guardias que debían turnarse de acuerdo con las disposiciones del capitán de la guardia. Me acosté en el suelo y antes de cerrar los ojos descubrí la existencia de las estrellas. Medité un momento sobre la inmensidad del universo y la belleza de un cielo tachonado de diminutas lucecillas parpadeantes cuya contemplación hemos olvidado en las grandes ciudades inundadas de luz. ¿Cuántos de estos cuerpos celestes estarán habitados?. ¿Acaso somos los únicos seres inteligentes en el cosmos?. ¿Hemos recibido alguna vez la visita de seres extraterrestres?. ¿Estamos solos?. ¿De dónde venimos?. Dormí toda la noche.



Al nosotros llegar la caseta estaba desierta...

Capítulo VII

El trecho

La Puntilla - Jibaría de Jukma



Se ilumina el día con el espectáculo indescriptible del amanecer en la selva. El silencio nocturno es de pronto interrumpido por una algarabía multitudinaria que paulatinamente aumenta en intensidad a medida que las sombras de la noche se disipan. Son los habitantes de la selva que saludan a la aurora. Chillidos, gritos, rugidos, ladridos, silbidos de toda clase hacen de la desarmonía un canto unisono de saludo al sol. El astro divino poco a poco se eleva en el horizonte obligando a las nubes a retirarse, doblegándolas con su brillo. El cielo adquiere tonalidades rosáceas y paulatinamente ilumina la tierra con los rayos solares productores de vida. El viento comienza a soplar huyendo de los candentes efluvios y el ramaje se agita violento inclinándose para saludar a la vida. Yo me quedo extasiado en actitud contemplativa y disfruto intensamente del homenaje de la naturaleza. Pienso en los muchos amaneceres que he desperdiciado dormido, sin percatarme de una de las maravillas del universo. ¡Cuanta solemnidad! ¡Cuanta frescura!

La gama de colores entremezclados en el cielo que se despierta, convierten la paleta de un pintor en el reflejo desteñido de la naturaleza. ¡Cuántas tonalidades! ¡Cuántos cambios!

El sol asciende lentamente y con él se hace la luz en derredor y se ilumina el paisaje permitiéndonos el milagro de ver. Cuan hermosa es la naturaleza -pienso para mis adentros- y que lástima tener que ocuparnos de otros menesteres necesarios para mantener la vida, cuando solamente la luz solar debiera ser suficiente. Me acerco al río para lavarme y beber agua y lo hago con sumo cuidado pues un descuido es suficiente para ser arrastrado por la corriente. No se acerque a la orilla, me dice el Capitán de Policía -corre usted peligro de ser devorado por una boa. ¿Boas acuáticas? Pregunto -Acuáticas o no, -responde-, son animales capaces de digerirlo en pocas horas. En ese instante evoco el esqueleto de siete metros de largo de una boa que contemplé en el Instituto Butantán de Sao Paulo. Es posible -pensé- realmente es muy posible. Opté por retirarme prudentemente a desayunar en compañía de Móricz y los demás expedicionarios. De aquí en adelante -nos comunicó Móricz- caminaremos. Realizaremos nuestra jornada a pie a través de la selva. Siempre hay un sendero que seguir pues la selva no es tan solitaria como se piensa, de tal manera que será innecesario abrirnos camino a machetazos. ¿Sendero? ¿Selva habitada? ¿Camino? ¿Qué mensaje ocultaba las palabras de Móricz? ¿Con quienes nos íbamos a encontrar? ¿Cuánto tiempo caminaríamos?

Ajusté bien las botas y me despojé de todo objeto pesado que pudiera obstaculizar mi caminata. La metralleta la oculté en el equipaje que debía cargar uno de los porteadores, cerca del cual procuré mantenerme en todo momento. Móricz se acercó y me dijo -Gerardo, agarre usted una rama de árbol resistente y haga de ella un bastón, le ayudará mucho en la subida- ¿En la subida? dije- observando el terreno plano que nos rodeaba. Efectivamente, dijo Móricz -tendremos que subir -hay montañas y cerros que debemos sobrepasar para llegar al curso superior del río Coangos donde empieza la tierra prohibida. Es muy raro que los jíbaros permitan cruzarlo, pero yo ya estuve aquí antes, me conocen, y tengo la autorización del gran shamán.

Oído esto me hice de una rama gruesa y empecé a caminar siguiendo a Móricz por un sendero seco y sólido que se veía claramente que podía ser resbaloso como un jabón en caso de lluvia. Teníamos suerte, hacía sol y no había llovido por algún tiempo.

Dimos gracias a Dios y seguimos adelante. A poco andar empezó la pendiente y la rama de árbol, convertida en cayado, comenzó a serme de mucha utilidad pues me ayudaba a trepar sin dificultades. Subimos y sudamos y seguimos subiendo cuando notamos un movimiento irregular en la hojarasca, seguido de voces humanas. ¿Quiénes podían ser?

Grande fue nuestra sorpresa al toparnos de frente con el señor Gastón Fernández Borrero, Director de la Corporación Ecuatoriana de Turismo, entidad auspiciante de la Expedición, quien bajaba la montaña en busca nuestra acompañado de dos jíbaros. Fernández se había visto obligado a despedirse de nosotros en la población de Limón-Indanza porque fue llamado urgentemente a Quito por motivos de índole administrativa. En busca

nuestra había salido de Quito en avión hacia la ciudad de Cuenca y desde allí voló en avioneta hasta el aeropuerto de Guarinza, en plena selva. Allí logró la ayuda de dos jibaros, a quienes les preguntó si conocían la denominada Cueva de Los Tayos y le contestaron, terminantemente, que no la conocían. Entonces averiguó por el shamán de la zona y le dijeron que podían conducirlo hasta él. En dos noches y tres días de camino, durante los cuales apenas pudo cazar una ardilla, perdió veinte libras de peso. El encuentro con el shamán se efectuó en la jibaria a la cual íbamos y allí le pidió el permiso necesario para bajar en busca nuestra. Concedido éste nos topamos a medio camino entre La Puntilla y la Jibaria de Jukma, el brujo de la zona, un poco antes de llegar a la orilla alta del río Coangos. Fernández traía consigo el dinero de la Corporación Ecuatoriana de Turismo CETURIS, que auspició la Expedición, para pagar a los porteadores que transportaban las vituallas, equipajes, la polea, cabos y demás implementos necesarios para bajar a la cueva. Obviamente fue muy bien recibido y lo llevamos de vuelta otra vez a la jibaria de Jukma, donde debíamos ser recibidos en son de paz, ya que Móricz gozaba de la autorización del gran cacique que vela por todo el sector geográfico situado más allá del río Coangos.



Jukma

A poco del encuentro llegamos a la orilla superior izquierda del río Coangos, el cual nos resultaba infranqueable por encontrarse amarrada en la orilla opuesta la balsa construida para cruzarlo. Grande fue mi sorpresa al ver a Gastón Fernández despojarse de sus botas y de la ropa y lanzarse, sin preámbulo alguno, al torrente para vadearlo. Admiré este gesto de valor y me preocupé mucho ante la posibilidad de que podría ocurrirle alguna desgracia, pues la corriente allí es muy fuerte y el río termina en una cascada con una caída equivalente a la altura de la montaña que habíamos subido. Por suerte Gastón había sido un gran nadador y llegó con éxito a la balsa, trayéndola a la orilla opuesta con la cual cruzamos el río para seguir ascendiendo la montaña.



Najambi

Llegados a la jibaria de Jukma, los indios allí presentes reconocieron a Móricz. Allí estaban recibéndolo amigablemente el gran shamán Jukma y su principal lugarteniente el cacique guerrero Najambi; conocimos también a los jibaros Guajare, Punin, y a un conjunto de mujeres jóvenes que nos miraban con mucha curiosidad. Allí, organizaron, en son de paz, una ceremonia de bienvenida que consiste en colocarse todos en un círculo y brindar chicha -bebida alcohólica fermentada- en un recipiente de barro que es pasado de mano en mano y de boca en boca por cada uno de los presentes. Por haberlo visto filmado, yo conocía el ritual shuara correspondiente al preparado de la chicha, que consiste en aplastar en agua la mandioca o el maíz con los pies desnudos y fermentar luego el preparado a base de saliva humana, pero confieso que era tal la sed que sentía en ese momento que bebí chicha con fruición y la volví a beber más de una vez, con el consiguiente beneplácito de la tribu. Hecho esto, intercambiamos abalorios y espejitos con los indígenas que nos proporcionaron bananas y papayas y, comprometiéndolos a visitarnos, seguimos viaje hacia el lugar de la aún desconocida Cueva de los Tayos.



El shamán Jukma entre el Dr. Gerardo Peña Matheus y el Dr. Mario Pólit (con gafas). Con un tahalí blanco se observa al periodista José Rojas autor del artículo referente a la “Expedición Móricz 1969” aparecido en la revista Vistazo, edición del mes de diciembre de 1969; a su lado el Sr. Pedro Luna y al extremo final el jibaro Guajare.

Jornada desde

La Jibara

hasta la Jibara



El Doctor Gerardo Peña disponiéndose a tomar un baño en un riachuelo selvático.

Capítulo VIII


Jornada desde

**La Jibaría de Jukma
hasta la Jibaría de Guajare**





Permanecimos en la jibaría de Jukma el tiempo indispensable para confraternizar con los jibaros. Me fué imposible apreciar el interior de la cabaña ya que ésta es residencia privada del jibaro y sus mujeres, y constituye ofensa gravísima que un extraño intente penetrar en ella. Me limité a apreciar su aspecto exterior, sin disponer de tiempo para mayores exámenes pues Móricz decidió partir de inmediato. Seguimos adelante, siempre subiendo, sin descanso alguno. Al pasar por las vertientes o quebradas nos deteníamos a tomar aliento y beber agua. En una de ellas tuve tiempo de lavarme y refrescarme al paso. Así, presa del cansancio hasta el agotamiento llegué el primero a la cúspide de la montaña seguido de Gastón Fernández a pocos pasos. Ambos percibimos el ruido de una cascada cercana y en nuestro afán de calmar la sed y refrescarnos seguimos andando en pos del ruido, sin prestar atención a la jibaría abandonada. A pocos pasos encontramos un estanque de aguas cristalinas, profusamente alimentado por un riachuelo selvático que descendía desde montañas aún más altas. Verlo y lanzarnos al agua fué todo uno. El estanque era profundo y nos permitía nadar y sumergirnos. Uno de los policías se hizo presente, armado de un rifle y Gastón le ordenó hacer guardia mientras nos bañábamos. Poco tiempo después apareció otro a quien le pedimos que nos traiga jabones y equipaje a la orilla de la laguna, con la finalidad de ponernos ropa limpia después del baño. El agua fría de la alberca, impulsada por la corriente del riachuelo que la alimentaba, se llevó la espuma de los jabones y la descarga eléctrica de nuestras vibraciones. Salimos impolutos. Nos vestimos de punta en blanco, a la usanza de la civilización, regresamos a la cabaña y vimos pasar uno por uno a todos los restantes miembros de la expedición que llegaban derrengados y se sorprendían de vernos tan limpios y bien vestidos. Todos pasaban a la alberca, pues a todos les indicamos el camino y así, al caer de la tarde, pudimos disfrutar de una velada selvática, cenando y escuchando disertar a don Juan Móricz sobre prehistoria, catastrofismo, arqueología y lingüística.



La jibaría de Guajare estaba abandonada. Al parecer, sabiendo su dueño que Móricz llegaría, había resuelto cedérsela gentilmente. Su aspecto exterior es el de una construcción levantada a base de madera de chonta, de forma oblonga, techo alto y cubierta pajiza. Todo vestigio de flora o de maleza ha sido cortado al ras y desaparecido tanto dentro como alrededor de la choza. El ambiente interior está dividido en dos grandes partes: una para el guerrero jíbaro y otra para sus mujeres. El sector varonil tiene varios estantes en los cuales reposan las cerbatanas, los ungüentos, y los tazones en que está el curare, veneno indispensable para la cacería. El lecho es también de chonta y dispone de un petate que lo cubre para hacerlo más homogéneo. La puerta de ingreso está situada a un extremo, en la parte redondeada de la figura oblonga. Al otro extremo existe una especie de terraza al aire libre para colgar hamacas entre las vigas y dispone de troncos de árbol que son usados como asientos. El ambiente es ventilado pues el aire exterior penetra y corre por los intersticios de cada una de las tiras de chonta que, a modo de duelas, han sido aseguradas contra el suelo para formar las paredes de la choza. No todas las jibariás son tan grandes y bien dispuestas; las hay pequeñas, para una sola persona, de forma cuadrada o circular construidas con los mismos materiales antes descritos.

La jibaría de Guajare nos albergó durante la noche. Móricz dispuso hacer fuego y guardia nocturna a escasos metros de la casa. Mi tienda de campaña, que era una carpa bastante cómoda, muy amplia y que no la había usado durante todo el viaje, se la cedí a la señora Lilian Icaza. Yo me instalé sobre uno de los lechos de chonta de la jibaría ocultando mi metralleta a un lado de la cama. La oscuridad de la noche impedía vernos unos a otros y solamente se oían los ruidos y silbidos de la selva. Arrullados con esta sinfonía conciliamos el sueño que el cansancio se encargó de prolongar hasta bien entrada la mañana del día siguiente.

Nuestro primer desayuno en la jibaría fue muy folklórico pues la señora Lilian había improvisado una larga mesa de cañas cubierta con hojas de banano sobre la cual estaban dispuestos los alimentos. Desayunamos básicamente frutas tropicales de toda clase acompañadas de café negro bien caliente. Después del desayuno, comencamos a curiosear el lugar. ¡Cuántas incógnitas! Estábamos situados en la cumbre de una montaña. Enteramente

rodeados de una selva aparentemente impenetrable. En el centro de la cúspide está la jibaria; un poco más allá el riachuelo de aguas cristalinas que alimenta la laguna en la cual tomamos un reconfortante baño de agua fría. Este riachuelo baja desde las montañas más altas y, después de la lagunilla o bebedero en que nos sumergimos para bañarnos, se interna nuevamente en la selva y se pierde en ella sin que el observador de superficie alcance a vislumbrar donde se adentra. Pregunté a Móricz si el tal riacho tenía nombre que lo identificara y me respondió que se llama "Napinche" y que significa "rayo de sol". Siguiendo la cumbre del monte en que nos hallábamos existe un sendero que, después de poco andar, se inclina hacia la derecha para iniciar el descenso hacia la quebrada. Grande fue mi sorpresa al observar que Móricz le prestaba poca atención a esta caminata pues se encontraba concentrado en rozar el lugar a machetazos y en tumbar árboles con una de las hachas que habíamos usado antes en La Unión para entretenernos en los concursos de velocidad. Gastón Fernández no tenía tiempo que perder pues era un funcionario público que debía regresar a la Capital para dar cuenta de sus actos, así es que no estaba dispuesto a esperar por la construcción de un helipuerto, que era el programa inicial de Juan Móricz, quien desfogaba toda su energía a golpes de hacha contra los árboles. Con mucha diplomacia Fernández convenció a Móricz de abandonar los hachazos y organizar el descenso para el cual había traído todo el equipo necesario. Yo, por mi parte, ardía en curiosidad de seguir el sendero y bajar hasta el fondo de la quebrada para ver que había allí que mereciera tanto esfuerzo, cansancio y penalidades. Resolví caminar. La tropa, bajo la dirección de Móricz y los gritos de aliento de Fernández, comenzó a bajar el equipo pesado, las cuerdas, las herramientas, las poleas, los motones y demás enseres necesarios para armar una plataforma que nos permitiera descender con relativa seguridad al fondo de un abismo. A medida que me aferraba de los arbustos para no resbalar en mi descenso, imaginaba como podría ser el panorama que me aguardaba. Allí reflexioné, una vez más, en aquel axioma filosófico que nos dice que nada hay en el entendimiento que no haya pasado antes por los sentidos, así es que decidí no perder tiempo en imaginaciones y continuar adelante para enfrentar la realidad. Terminado el descenso de la ladera, llegué al fondo mismo de la quebrada enmarcada por rocas gigantescas cubiertas de musgo y rodeadas de vegetación. Móricz ya se encontraba allí y me advirtió que tuviera sumo cuidado al caminar ya que un tropezón podía ser fatal en terrenos tan resbaladizos, pues me conduciría el resbalón al abismo existente al final de la quebrada. Me detuve. Observé el lugar y pude ver que, en efecto, es una larga quebrada, bastante ancha, anegadiza, humedecida por el agua de un riachuelo que la ha convertido en una auténtica resbaladera. Está impregnada de piedras, verdaderas rocas, grandes y pequeñas, que probablemente se han despeñado de las alturas o han sido acarreadas por el río en sus crecidas. De lado y lado las paredes de las montañas la convierten en un desfiladero. El suelo tiene una ligera inclinación que favorece el curso de las aguas. Debo haber desembocado, aproximadamente, en el centro de la hondonada pues mi apreciación fue que existía una distancia similar entre un extremo y otro de la quebrada. Mirando hacia la izquierda observé que la quebrada terminaba abruptamente contra la pared gigantesca de una montaña dentro de la cual se volcaba el hilo de agua del riachuelo. Allí comprendí mejor la advertencia de Móricz pues, si alguno resbalaba, se deslizaría por el agua del riacho hasta caer en el abismo que separa la quebrada de la montaña. Permanecí inmóvil, intuyendo el peligro, mientras buscaba una vía segura que me permitiera llegar al borde del desaguadero sin resbalar y entonces me percaté que existía sobre el precipicio, a manera de puente, una serie de troncos de árboles situados en forma inclinada sobre el abismo y apoyados contra la pared de la montaña. Entonces decidí acercarme cuidadosamente hasta el borde mismo de la sima pues podía apoyarme en tales árboles talados que me permitían mirar hacia abajo con relativa seguridad. Allí pude apreciar que la profundidad de esta cueva es, aparentemente, insondable, pues los rayos del sol no alcanzan a iluminar su fondo. Sin embargo, no fue esta circunstancia la que más me impresionó, sino el ruido abrumador e inexplicable que sale del abismo y se ex-

pande por la boca de la cueva. Este enigmático sonido constituye un fenómeno indescriptible y tan extraordinario y misterioso como las entrañas mismas de la cueva. Quedé estupefacto. Inmediatamente se apoderó de mí la curiosidad ferviente de descubrir la causa de este fenómeno tan raro y por un momento olvidé que, para desentrañar el misterio, sería preciso adentrarme en el fondo del abismo y confundirme con las ondas sonoras del bramido.



Y entonces me percaté que existía sobre el precipicio, a manera de puente, una serie de troncos de árboles situados en forma inclinada sobre el abismo . . .

Intrigado me alejé del lugar. El comentario general era el misterioso tronar de la cueva. Todos estábamos desconcertados y se hacían toda clase de especulaciones: torrente, fenómeno acuático, eco, cataratas subterráneas, etc. En el terreno de las hipótesis todo es posible, de tal manera que el único límite para explicar la causa del fenómeno era la imaginación. Estas elucubraciones tuvieron un fin brusco cuando la voz imperativa de Móricz se dejó oír diciendo: Vamos a ver la otra cueva. Acto seguido Móricz nos condujo aguas arriba, contra corriente, hacia el otro extremo de la quebrada. Avancé con sumo cuidado para no resbalar pues mis botas se hundían en el cieno, que no era profundo, y muchas veces podíamos caminar a pie enjuto, sobre todo en las orillas del riachuelo. Al terminarse la quebrada pude observar desde abajo que el riachuelo se origina en una caída de agua que se despeña desde la cumbre de la montaña y se estrella contra las rocas de la quebrada. Allí se subdivide en dos ramales; el uno se interna, con mucho caudal de agua, en el interior de una cueva cortada al ras de la montaña de tal manera que pude contemplarla de frente, sin necesidad de inclinarme; el otro ramal lo constituye el pequeño residuo de agua sobrante de la cascada que salpica en el choque del chorro madre contra el borde de la montaña y forma el residuo de agua que habíamos recorrido. Móricz comentó que esta cascada la origina el riachuelo "Napinche", cuya caída se inicia a pocos metros de la lagunilla formada por sus aguas, en la cual nos habíamos bañado.

Esta segunda cueva es de color blancuzco, de formas extrañas, redondeadas, de poco fondo horizontal y de mucha profundidad vertical. Obviamente es muy húmeda y más que húmeda, acuosa, que empapa al que se le acerca. Se traga el agua en forma torrentosa y ésta desaparece en sus profundidades planteando la incógnita de su

destino. En ella resolvió Móricz intentar un descenso de reconocimiento, por considerarla menos riesgosa, por estar a la vista y por existir en ella un curso de agua que podía hacer las veces de un hilo orientador para el regreso. En definitiva terminamos por llamarla “la cueva chica” en contraposición a la anterior, mucho más impresionante, a la que denominamos “la cueva grande”.

Transcurrió el día entero en caminatas de una cueva a la otra mientras examinábamos el sector y nos deleitábamos en contemplar la extraña configuración geológica de la zona, su flora, los indígenas jibaros semi-desnudos que nos observaban provistos de lanzas de chonta y bodoqueras, los líquenes y musgos que cubrían las piedras, los árboles selváticos, las enredaderas, etc. Especial cuidado tuvimos en vigilar fuertemente a uno de los troncos atravesados sobre la boca de la cueva grande, de tal manera que cualquier objeto que pendiera del extremo de la cuerda caía verticalmente al abismo a modo de plomada a una velocidad controlada a pulso por los guardias que, paulatinamente, dejaban correr la sogá. Estos trabajos adelantaron mucho durante la tarde de ese día pero no pudieron ser terminados antes de caer la noche. Subimos al campamento situado en la jibaría y allí cenamos a la luz de las antorchas. Fernández, que estaba deseoso de culminar rápidamente el reconocimiento del sector para informar a la Presidencia de la República en la ciudad de Quito, insistió ante Móricz en descender a las cuevas lo antes posible. Pude observar en Móricz una cierta resistencia al descenso, seguramente por qué no las tenía todas consigo respecto a la actitud que asumirían los guardianes indígenas jibaros ante la intrusión, o quizás porque deseaba habilitar previamente el helipuerto para hacer posible la presencia del jefe del Estado e involucrar al gobierno en el desarrollo de los acontecimientos posteriores, o tal vez por que temía que una vez descubierto el secreto de las cuevas se abandonara la expedición a su suerte y no pudiera seguir adelante. No olvidemos que la expedición había sido dividida en dos etapas, la primera etapa consistía en el reconocimiento físico de la existencia de un mundo subterráneo denominado “**Cuevas de los Tayos**” y la segunda parte llamada “**Taltosok Barlangja**” en la comprobación de la existencia, dentro de ese mundo subterráneo, de una civilización pérdida, restos arqueológicos, biblioteca metálica, etc. La idea de Móricz siempre fue continuar con la expedición en etapas. Fuese lo que haya sido, el caso es que, ante la insistencia de Fernández por actuar, Móricz dispuso bajar a la Cueva chica en ese mismo instante. Fué grande la sorpresa de todos ante esta súbita decisión y más de uno argumentó que quizás la hora no era conveniente pues siendo las nueve de la noche la oscuridad sería un obstáculo para todos. No se preocupen -respondió Móricz- para el caso es igual que sea de día o de noche pues allí adentro reina la más absoluta oscuridad. Dicho esto volvimos a bajar iluminando el camino con linternas y llegados que fuimos a la boca de la cueva. . . .

Capítulo IX

Las Cuevas de los Tayos



Encontramos al llegar a la boca de la cueva, que todo el caudal de agua del riachuelo Napinche penetra con gran impetuosidad en ella y se pierde en las entrañas de la tierra con ruido ensordecedor. Restos de rocío y pequeños hilos de agua permanecen en la superficie e irrigan, por gravedad, la extensión de la quebrada manteniéndola en constante humedad. Las paredes rocosas del ingreso semejan las mandíbulas del hocico de algún sediento y gigantesco animal prehistórico dotado de una garganta insondable. Poco podíamos hacer para intentar penetrar en ella pues el torrente caería sobre nuestras cabezas con riesgo de golpearnos contra la roca y ser arrastrados por la corriente hacia el abismo. Sin embargo, alumbrados por las luces de lámparas y linternas se hizo el intento de penetrarla, por la vía húmeda, con las consiguientes caídas y resbalones casi fantasmales pues las figuras humanas iluminadas desaparecían apenas los rayos de luz se desenfocaban de ellas. Todos terminamos empapados y adquirimos la certeza de que por allí no llegaríamos a parte alguna pues la dificultad de tener un chorro de agua constante, de tan grande magnitud sobre nuestras cabezas, hacía imposible guardar el equilibrio o asegurar una plataforma que facilitara el ingreso. Mi silenciosa conclusión mental fue que Móricz quiso realizar una especie de entrenamiento físico y moral para probar la entereza de los expedicionarios y conocer su reacción ante el peligro y su capacidad de resistencia. A pesar de que todos estábamos empapados, el chapuzón parece que nos entusiasmó aún más que antes a seguir adelante pues la descarga de adrenalina en la sangre unida al frío de la noche y a la frustración de sentirnos momentáneamente derrotados, hizo que todos nosotros decidiéramos continuar al día siguiente con el intento de descender por la otra cueva en la cual ya existía preparado todo el andamiaje necesario para penetrarla. Nos retiramos del lugar, sin éxito en este primer intento, y regresamos a la jibaría a ponernos ropa seca antes de conciliar el sueño. Al amanecer del día siguiente, después de un sustancioso desayuno, retornamos uno a uno por el mismo camino que habíamos transitado la noche anterior. Esta vez estábamos todos dispuestos al descenso, por la vía seca, que nos ofrecía la Cueva Grande. Allí, todo estaba listo para bajar. Al llegar al borde del acceso vi a Gastón Fernández conectar un teléfono de pilas a un arnés que serviría para bajar, mientras comprobaba la seguridad y los últimos detalles del descenso. Móricz aún no había llegado. Los policías de turismo que nos acompañaban comprobaban en ese momento el funcionamiento del teléfono y de la polea que sostendría el peso de cada uno de los expedicionarios.

Pude escuchar el rechinar de la polea y pude ver que la engrasaban haciéndola girar hacia atrás y hacia delante. Cuando todo estuvo listo surgió la necesidad de probar su resistencia. Miré el semblante de Gastón que se rasca la barbilla en un gesto de molestia y preocupación por la decisión que debía enfrentar en ese momento. Entonces se me ocurrió la solución y le dije a voz en cuello, pues nos separaba alguna distancia: Gastón, llena de rocas el saco con un peso mayor al de un hombre y lánzalo al vacío para probar la resistencia de la soga y el amarre de la polea. Así se hizo, y el templón nos indicó que todo el andamiaje funcionaba. Solamente restaba esperar por Juan Mórica, el jefe de la expedición, a quien le correspondía por derecho el honor de ser el primero en bajar a este abismo aparentemente insondable. No se hizo esperar. Casi de inmediato apareció su figura en la ladera de la quebrada y noté que no pudo disimular un gesto de contrariedad cuando observó que algún policía se había permitido intentar el descenso en ese instante y antes de bajar seis metros fue extraído de inmediato como consecuencia de sus gritos y del alboroto que produjo al desprender una gran piedra que se estrelló en el fondo del abismo dando inicio a un bramido inexplicable que se expandió por la boca de la cueva. Con el ruido ensordecedor del misterioso bramido como música de fondo, observé a Mórica colocarse el arnés que pendía de la polea, introduciendo sus piernas por sendos agujeros abiertos en una especie de pañal sobre el cual se sentó y, con las piernas al aire se lanzó al vacío sostenido perpendicularmente por siete hombres que aplicaban toda la fuerza de sus músculos en bajarlo paulatinamente.

Esperé. La reserva de cuerda se desenrollaba lentamente a medida que los siete hombres la soltaban y poco a poco las volutas restantes en el suelo disminuían a tal punto que llegué a pensar que no habría cuerda suficiente para tocar fondo. Apenas faltaban menos de tres metros de soga, aún disponible y ésta aún seguía templada con el peso del cuerpo que sostenía. Temí que el intento sería inútil. **¿Cuántos metros de cuerda tenemos?**- Pregunté - **Setenta**, respondió Gastón; de súbito la tensión del cable se aflojó. **Parece que ha llegado**- dijo Gastón. Esperemos. Fueron segundos expectantes. De improviso sonó el teléfono portátil de comunicaciones. Se oyó la voz de Gastón que preguntaba: ¿estás bien?. Acto seguido cerró la comunicación y nos dijo: **Ha llegado, está muy bien. El próximo es el fotógrafo**.- Miré el resto del cable sobrante y calculé que no había más de tres metros.



Juan Mórica, el jefe de la expedición, es visto cuando impartía órdenes por teléfono, desde el interior de las Cuevas de los Tayos, luego de un descenso bastante peligroso a fuerza de músculos.



Sesenta y siete metros de cuerda en caída vertical a plomo habían sido necesarios para bajar y llegar al fondo de la cueva ¿Qué habría más allá?.

Uno a uno los integrantes del grupo descendimos sostenidos por los policías de turismo. Cuando me llegó el turno de bajar, opté por mantenerme alejado del borde de la pared rocosa usando las dos piernas como defensa a medida que descendía. Así evité ser un peso muerto que oscilara de un lado al otro con riesgo de golpearme. Mientras descendía, me llamó poderosamente la atención la simetría de las aristas superficiales de la pared rocosa que mantenían líneas paralelas perfectamente horizontales de un extremo al otro, separadas una de otra por una anchura de, quizás, diez centímetros. No es una pared lisa. Tiene estratos perfectamente definidos. Es roca viva, completamente sólida tallada con líneas paralelas que sobresalen de la masa rocosa.



**Mientras descendía, me llamó poderosamente la atención
la simetría de las aristas superficiales de la pared rocosa.**

Sorprendido por esta observación, el descenso me pareció muy rápido pues no podía controlarlo ya que mi vida y la velocidad de descenso estaba en manos de quienes sostenían la cuerda.


Así, llegué al fondo donde me esperaban Móricz y los demás expedicionarios quienes se mostraron aliviados al ver que uno más del grupo llegaba con felicidad. La cuerda retornó a la superficie para bajar al siguiente y en el interin, me dediqué a observar el sitio en que me hallaba. Era éste un espacio rectangular, angosto, sin salida o comunicación alguna hacia tres de sus lados y una abertura aparentemente sin fin hacia uno de sus lados menores. La abertura por la cual descendí, vista desde el piso en que me hallaba, parecía un espacio muy pequeño por el cual penetraban rayos de luz que apenas iluminaba al suelo. Las estrias de las tres paredes de piedra son paralelas y conservan una apariencia de exactitud en la distancia entre una y otra. Existe al comienzo de la pared por la cual bajé una saliente de roca que dificulta el descenso, obstáculo que una vez superado obliga a un roce continuo de la cuerda contra la piedra pudiendo originar el desgaste de una cuerda poco resistente. La nuestra era de nylon y muy gruesa de tal manera que parecía segura. No se registró accidente ni resbalón alguno al bajar. La situación fue diversa al subir, como puede imaginar el lector, debido al peso y equipos de cada uno de los expedicionarios, sobre lo cual se hablará más adelante.



Era este un espacio rectangular, angosto, sin salida o comunicación alguna hacia tres de sus lados y una abertura aparentemente sin fin hacia uno de sus lados menores . . .

Llegados al suelo todos portábamos cascos, linternas de cabeza y de mano, botas de caucho, y chompas. Una vez reunidos empezamos a caminar hacia el único lugar posible para hacerlo y nos adentramos en la oscuridad total iluminada apenas por la luz mortecina de las lámparas y linternas.

Fué menester bajar aún más, descendiendo grandes espacios con ayuda de escaleras o aferrándonos a las rocas allí diseminadas. En un momento dado encontramos un túnel estrecho y profundo que tenía la particularidad de un cielo raso completamente pulido y horizontal. El lugar es incómodo a causa del relleno de rocas, lodo y material acuoso que alguna vez lo ha invadido, lo cual impide incorporarse y obliga a reptar o andar a gatas. Allí, se tomaron algunas fotografías.



Y nos adentramos en la oscuridad total iluminada apenas por la luz mortecina de las lámparas y linternas.

La abertura por la cual descendí, vista desde el piso en que me hallaba, parecía un espacio muy pequeño.




En un momento dado encontramos un túnel estrecho y profundo que tenía la particularidad de un cielo raso completamente pulido

Poco después, a escasos metros de distancia de este primer socavón, encontramos un dintel hecho de piedras pulimentadas, gigantescas, colocadas una sobre otra sin interrupción, hasta la parte superior extrema de la cueva. Pudimos observar que, al igual que en el socavón, el dintel pétreo está a muy poca distancia del suelo aparente, debido a inundaciones de lodo y acarreo de pedruscos enormes que han sido arrastrados allí por el agua proveniente de la superficie que, al convertirse en torrente por efecto de grandes lluvias, ha originado el aluvión sobre el cual caminábamos. El efecto de la contemplación de esta obra arquitectónica es impresionante pues el dintel se asienta sobre ambos lados en sendas columnas megalíticas de roca que, a modo de jambas, lo sostienen. El dintel consiste en una laja gigante de piedra pulida que se apoya en sus extremos sobre las jambas de piedra situadas a los costados y se sostiene, aparentemente, sin apoyo alguno, por que está equilibrado por el peso de las piedras que se asientan sobre él en cada uno de sus extremos, quedando aprisionado sobre las columnas que lo sostienen. El piso aparente no pasa de ser un depósito de lodo, guano, rocas y piedras que cubre con muchísimos metros de espesor, el suelo original de la cueva que, probablemente, debe ser liso y rocoso. Lo asombroso es que, sobre el dintel, se asienta todo el peso de la pared de piedras que sostiene parte de la montaña que está en la superficie, sin que esta inmensa laja haya cedido en el transcurso de los siglos.



Antes de cruzar el dintel observé que éste está deteriorado por efecto del choque de las piedras contra su arista inferior



. . . encontramos un dintel hecho de piedras pulimentadas, gigantescas . . .

Una vez atravesado el dintel, del otro lado de la arista inferior no existe este deterioro y se ve una línea perfectamente horizontal y lisa, casi sin resquebrajaduras.

Una vez cruzado el dintel, me sorprendió encontrar en tales profundidades la existencia de un haz de luz solar que penetra a través de un boquete abierto en la superficie de la tierra a más de cien metros de altura. Esta iluminación permite ver y apreciar algo del recinto en el cual han germinado algunos arbustos como consecuencia de la fotosíntesis.

Fué entonces que encontré la explicación del bullicio atronador que emergía de las entrañas de la tierra antes de descender a la cueva. Se debe al grito de los millones de pájaros llamados "Tayos" que habitan allí al abrigo de las inclemencias y peligros de la selva.



Millones de pájaros llamados "Tayos" habitan allí al abrigo de las inclemencias y peligros de la selva.

Al menor ruido o presencia extraña se alborotan y empiezan a chillar mientras escapan a la superficie por las aberturas existentes. El fenómeno es contradictorio pues cuando ya se han ido reina el silencio, pero hasta que terminan de irse el ruido es ensordecedor. Esta ave extraña está identificada en el mundo científico con el nombre

de "Steatornis Caripensis" debido a que fue descubierta por primera vez en la Cueva de Caripe, en Venezuela, por el explorador Alexander Von Humboldt. Esta coincidencia hace presumir que, efectivamente, podría existir una conexión subterránea en América debajo de todo el continente mediante un sistema interconectado de cuevas y cavernas que integran el "mundo subterráneo" así denominado por Juan Mórico en sus investigaciones.



Túnel secundario en el que se aprecia el pulimento de las paredes, los escombros de alguna inundación, un pájaro Tayo en pleno vuelo, y el techo de sólida roca, lisa y pulida.

El hecho es que todas estas iniciales revelaciones nos inducían a presumir la realidad de las aseveraciones efectuadas por Mórico en su manifiesto, respecto de la existencia de un sistema de variadas y distintas cuevas a las cuales él nos había conducido en su calidad de jefe único de la "Expedición Mórico 1969".

Una vez adentrados en la inmensidad de esta cueva pudimos apreciar que, a pesar de estar de pie sobre toneladas de guano y material de acarreo, el techo de la cueva estaba por encima de nuestras cabezas por lo menos ciento veinte metros de altura. Esta apreciación fue factible gracias al haz de luz que penetra por el horámen abierto en la superficie de la tierra, el cual facilita la ventilación y hace posible exista una constante corriente de aire intercomunicado entre las varias aberturas de esta índole que existen en el sistema.

Es esta la razón por la cual allí es posible respirar a pleno pulmón aire fresco, con una temperatura ambiente agradable a pesar de los gases que debe exhalar el guano los cuales no los percibimos debido a la constante brisa.



Me sorprendió encontrar en tales profundidades la existencia de un haz de luz

Objetará el lector que, si solamente habíamos descendido casi setenta metros y unos pocos más mediante escaleras, ¿cómo puedo afirmar que el cielo raso de la cueva está a más de cien metros de altura?. La explicación es simple: En el mundo exterior la tierra, a nivel de la superficie, varía en altura pues no está hecha de terreno llano sino de montañas y cerros elevados, de tal manera que, aunque caminamos en terreno plano dentro de la cueva, fuera de ella, el nivel de la montaña va ascendiendo paulatinamente aumentando así la altura del cielo raso y la profundidad de la cueva.

Caminar dentro de ella en las condiciones de obscuridad en que lo hicimos puede ser peligroso, pues la escasa luminosidad de las linternas no permite apreciar los precipicios que los indios jíbaros dicen que existen dentro de ella. El lugar constituye un verdadero laberinto de cuevas pues existen ramales a diestro y siniestro, situados a distintos niveles, pudiendo aseverar que hay un primer piso, un segundo piso y quizás un tercer piso de túneles secundarios que desembocan todos en la inmensidad de esta salón central que, probablemente, tiene sesenta y más metros de ancho e insondable profundidad. Nuestra caminata se limitó a transitar por la gran cueva central orientados siempre por el haz de luz que divisábamos al final de ella el cual nos servía de punto de referencia para el regreso. Fué asombroso comprobar el pulimento del cielo raso, y fue más asombroso todavía observar que en un lugar en que éste se había derrumbado, las filtraciones de agua han originado un sector de estalactitas y estalagmitas de fácil datación, pues miden más de dos metros de altura. Esta circunstancia permite a los entendidos conocer el tiempo transcurrido desde que se cayó el techo, pero nunca sabremos con certeza cuanto tiempo pasó hasta que se derrumbó por efecto de algún movimiento terráqueo. Más adelante, pudimos ver piedras ciclópeas perfectamente pulimentadas que han sido allí abandonadas durante siglos por sus canteros, sin llegar a ser colocadas en las paredes. Son varias y están cortadas al ras como si tratara de un queso partido en distintos pedazos.



Observé el ángulo recto y pulimentado del dintel de acceso al mundo subterráneo



las filtraciones de agua han originado un sector de estalactitas y estalagmitas de fácil datación . . .

Adentrándonos un poco más comprobamos la existencia de una laguna que, bien puede ser un simple estanque, pues no nos fue posible inspeccionar su extensión y límites. Su origen probable es el agua que penetra por la cueva secundaria que he descrito antes la cual se traga al riachuelo Napinche. Seguimos avanzando y me percaté que la cueva inicia un giro lento hacia la derecha. Paulatinamente nos internamos en un sector completamente ignoto que, debido al giro de la cueva, nos impedía ver el haz de luz que nos servía de referencia para el regreso. No teníamos equipo adecuado, no había grandes reflectores para iluminar el sistema, no estábamos amarrados el uno al otro, carecíamos de alimentos de reserva y nadie podía servirnos de guía en tales profundidades pues estábamos prácticamente ciegos. Esta fue la razón por la cual decidimos no avanzar ni un paso más que nos impidiera ver la luz-guía que penetraba a lo lejos por el boquete de ventilación de la cueva. Hasta allá llegamos y empezó el lento retorno al punto de partida. Poco fue lo que pudimos ver. Yo me aventuré un poco hacia la derecha pues este sector no lo examiné a la ida ya que estaba a mi izquierda y bastante lejos y había mucho que tratar de ver en esa oscuridad. De pronto, por alguna intuición, me detuve y enfoqué mi linterna hacia el suelo. Allí vi una pared de piedras y lo que me pareció una abertura vertical que podía ser profunda o quizás solo del tamaño de una zanja. No lo sé. El hecho es que, sin ver adecuadamente, no quise caer en una trampa que podría ser mortal y decidí volver sobre mis pasos y seguir la orientación de la luz vertical que tenía frente a mis ojos.



**La señora Lilian Icaza y Juan Mórícz
fotografiados en el interior de las cuevas,
en el año 1969**

Guiado por esta luz, me reuní con el resto del grupo y juntos retornamos al punto inicial del descenso para regresar a la superficie. La subida fue penosa y mucho más riesgosa que el descenso pues ascendíamos en contra de la gravedad. Los guardias de superficie hicieron enormes esfuerzos para levantar cada ser humano, y el temple que daban cada vez que halaban la soga repercutía entre las piernas de cada individuo con el consiguiente estrago en su anatomía.

Se dio el caso de que uno de los camarógrafos tuvo la imprudencia de acomodarse para ser izado con todo el equipo fotográfico, el cual oprimió su caja torácica a tal punto que estuvo al borde de la asfixia. El proceso fue lento, tedioso y no exento de emociones y nerviosismo pues la vida del expedicionario dependía de la fuerza muscular de los pocos hombres que sostenían la sogas que resbalaba sobre la polea.



La vida del expedicionario dependía de la fuerza muscular de los pocos hombres que sostenían la sogas que resbalaba sobre la polea.



Juan Móricz observa atentamente las gigantescas piedras pulimentadas cortadas al ras, como si se tratara de un queso partido en distintos pedazos.



El Doctor Gerardo Peña Matheus fotografiado en el sector correspondiente a las estalactitas y estalagmitas.

Capítulo X

Móricz discurre





Legados todos a la superficie nos encaminamos al campamento a bañarnos y cambiarnos de ropa, y nos reunimos posteriormente alrededor de una fogata para cenar y comentar nuestra experiencia. Allí, Móricz, ante la serie de preguntas e incógnitas que nos planteó el sistema de cuevas y cavernas recientemente conocido, nos brindó una interesantísima explicación respecto del origen y utilidad del mundo subterráneo cuando nos dijo:

“He dedicado mi vida a la investigación científica de éste y otros aspectos relacionados con el pasado prehistórico de la humanidad. Son las ciencias auxiliares de mi investigación la lingüística, la arqueología, los grandes enigmas, que aún permanecen insolutos, las civilizaciones que nos han precedido, la escritura, la sumerología, la egiptología, las hipótesis respecto del origen del hombre sobre la tierra, el origen de las religiones, el origen de los Magyares, etc., etc. Mi investigación se reduce a encontrar respuesta a tres preguntas filosóficas fundamentales: ¿Quiénes somos? ¿De donde venimos? Y ¿hacia donde vamos?. La respuesta a estos interrogantes explicará la justificación de nuestra existencia y el norte hacia el cual debemos orientar nuestras vidas. Son múltiples los aspectos de una investigación de esta naturaleza y la diminuta confrontación ante la comprobación de la existencia real del mundo subterráneo por mi descubierto, es apenas una parte muy pequeña de toda ella, pero contribuye a confirmar ciertas hipótesis y algunas tradiciones indígenas pre-colombinas del habitante de América. En síntesis, he dedicado mi vida a la investigación científica encaminada a reivindicar el patrimonio cultural de América. En este sentido las Cuevas de los Tayos tienen una importancia tangencial pues son una prueba más de la existencia de varias culturas y civilizaciones prehistóricas que sobrevivieron allí a los días más aciagos de la humanidad en una época remotísima. Las glaciaciones conocidas como épocas geológicas del planeta, han sido consecuencia de fenómenos cósmicos en los que las distintas lunas que ha tenido nuestro planeta han desempeñado un papel determinante. En efecto, ha habido tres eras geológicas anteriores a la nuestra, que es la actual que estamos viviendo. Tres glaciaciones, correspondientes a la existencia, duración y

extinción de cada uno de los tres satélites que nos han precedido. La luna que actualmente contemplamos es el cuarto y último satélite captado por nuestro planeta y su nombre es Selene. La luna anterior, la luna terciaria, llamada Kenos, y las dos lunas que la precedieron, todas de mucho menor tamaño que la actual, fueron captadas y atraídas por la masa terrestre con intervalos de millones de años y han sido causantes de tragedias cósmicas que han afectado antes muchas veces a toda la humanidad. La luna es un cuerpo celeste de menos volumen y dimensión que la Tierra y, consecuentemente, está sujeta a la atracción de ésta, razón por la cual se mantiene constantemente en órbita alrededor del planeta. Sin embargo, imperceptiblemente la luna, por ser un cuerpo celeste de menor volumen, se acerca cada vez más y más a la superficie terrestre que tiene una masa mucho mayor que la de la luna, y a medida que se acerca se producen fenómenos y mutaciones extraordinarios; así tenemos que el nivel del mar sube paulatinamente a medida que la luna se acerca y, al mismo tiempo, sube la atmósfera terrestre originando un proceso diluvial que culmina cuando las altas cumbres están todas cubiertas por las aguas. Así es casi imposible sobrevivir, pero el ingenio humano se las arregla para producir alimentos y, aún hoy podemos observar a más de cinco mil metros de altura sobre el actual nivel del mar, cuarenta mil kilómetros de terrazas de cultivo a lo largo de la cordillera de los Andes. Igual prueba tenemos en el Asia y en todas las altas cumbres. Este es un proceso milenario en que la luna gira y se acerca a la tierra a una distancia cada vez menor, disminuyendo la fuerza de gravedad de nuestro planeta y generando poco a poco el fenómeno del gigantismo: dinosaurios, hombres y mujeres gigantes, iguanodontes, animales de veinte y treinta metros; todos los seres vivientes, aliviados del peso que origina la gravedad, se incorporan, se elevan y se enderezan hacia arriba; algunos saltan espacios enormes y otros muchos levantan fácilmente el vuelo a pesar de su enormidad física. Todo este panorama subsiste mientras la luna gira y su órbita se acerca más y más a la tierra, pero llega un momento en que el satélite entra en la atmósfera terrestre y es allí que se inicia la destrucción y el caos. La luna, al contacto con la densidad de la atmósfera, arde y empieza a desmenuzarse lentamente y convertirse, a través de los años y los siglos, en pedazos de fuego. Aparece en el cielo un anillo refulgente que día y noche, girando cada vez más rápido, es un compuesto de rocas, gases incandescentes, piedras ígneas, hielos que se evaporan. El enorme tamaño de este anillo y su forma alargada, semejan una serpiente de fuego, de allí la representación petroglífica en los restos prehistóricos, de un ofidio que se muerde la cola. Es este anillo de piedras, gases, sulfuros y lava el que cae durante milenios sobre la superficie de la tierra fosilizando todo lo que encuentra a su paso. La prueba de la caída de la última luna, la tenemos en el círculo de tierra colorada que rodea todo el globo terráqueo y nos indica la órbita de la luna anterior, la luna Kenos, en su trayectoria de caída milenaria sobre la tierra. Este manto de tierra roja, constituida por sulfuro de hierro, es la ceniza cósmica de los despojos de la luna Kenos, incinerados por la atmósfera terrestre en su caída milenaria sobre la superficie de la tierra. Los restos de la caída de cada luna nos indican las épocas geológicas del planeta; por eso encontramos una era primaria, otra secundaria y una época terciaria. Los organismos vivientes solamente se fosilizan durante el milenario proceso de la caída de una luna. Normalmente, se pudren y desaparecen. ¿Qué ocurre con la raza humana durante los miles de años de período tan crítico? ¿Cómo sobrevivir cuando las aguas en la superficie anegan a los seres vivos y llueven piedras de un cielo ígneo que atraviesan la atmósfera y caen sobre las cabezas de los hombres? Es allí cuando surge la imperiosa necesidad de sobrevivir en las cavernas, huyendo de la superficie y construyendo un hábitat seguro en las entrañas de la tierra. Durante milenios se construye y se adecua el mundo subterráneo a las necesidades de una raza en peligro de extinción. Es allí cuando toda la tecnología de una civilización prehistórica se aplica a la supervivencia. Es allí cuando la

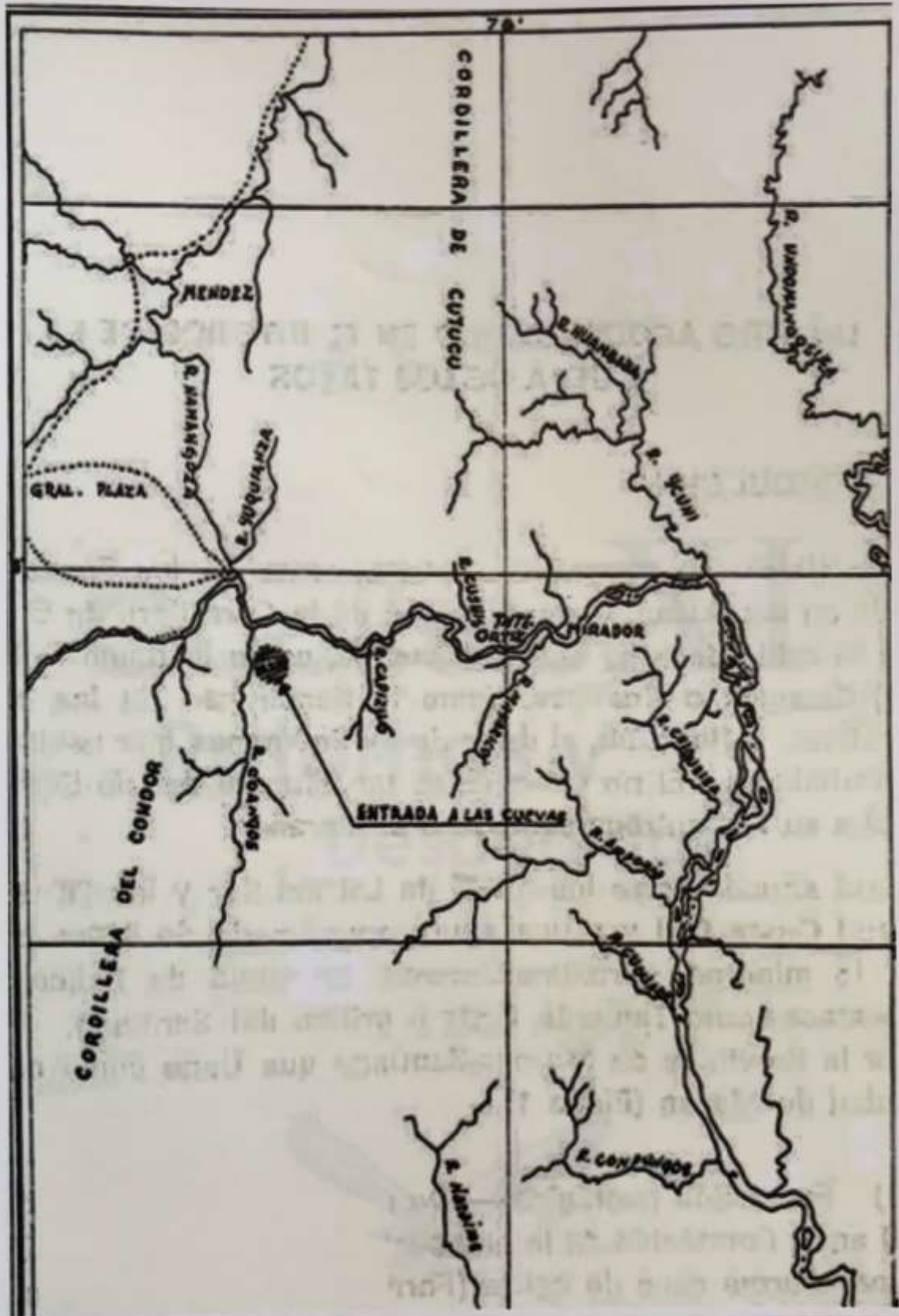
humanidad se ve obligada a vivir en las cavernas, utilizando para sembríos y cosechas y a riesgo de sus vidas el poquísimo terreno situado por encima del nivel de las aguas e ingeniándose para producir mediante hidrología nuevas variedades de plantas cultivadas en la oscuridad del mundo subterráneo. Cuando al fin, después de milenios de esta pesadilla, los últimos vestigios de polvo cósmico indican que la luna se ha desintegrado completamente, comienza un súbito descenso del nivel de las aguas que ya habían paulatinamente descendido en la medida en que la luna perdía volumen y consistencia. Surgen los desaguaderos, se asfixian los grandes especímenes de la fauna gigantesca aplastados por el peso de la atmósfera, aparecen los grandes lagos de aguas residuales atrapadas, y el ser humano emerge de las cavernas para gozar de una edad de oro sobre una tierra sin luna. Este período paradisiaco, en el cual subsisten algunas manifestaciones mutantes, tiene una duración de millones de años. Los gigantes poco a poco se adaptan a su nuevo medio ambiente, dependiendo de las mezclas genéticas disminuyen paulatinamente de tamaño, en ciertos casos, originando una raza humana más pequeña y en otros casos subsistiendo más grandes, más inteligentes, más fuertes. Los seres superiores son los maestros de la nueva humanidad, y dan a conocer a los supervivientes los secretos de la agricultura, la metalurgia, la astronomía, las artes y las ciencias. Las cosmogonías, tradiciones y mitologías de todos los pueblos, llamados primitivos, así lo indican. Es la edad de oro en que florecen las grandes civilizaciones. Es la época en que el planeta Tierra recibe por igual, en todas las latitudes, la caricia de los rayos solares. Es el tiempo en que no hay cambios climáticos, ni tormentas de nieve, ni tornados o huracanes. La paz de la naturaleza coadyuva a mantener la paz de la escasa humanidad que ha sobrevivido a la catástrofe, y se diría que el cosmos recompensa con sus beneficios los sufrimientos experimentados por la raza humana durante milenios. Los seres humanos se multiplican y surgen las grandes civilizaciones prehistóricas como Lemuria, mejor conocida como Mu en el Pacífico, que aparece con posterioridad a la luna terciaria. Los hombres desde las más altas cumbres montañosas desarrollan civilizaciones marítimas que abarcan toda la superficie acuática del globo terrestre. Así, hoy comprobamos fácilmente la existencia de fósiles marinos en las altas cumbres. Nos asombramos al comprobar que las ruinas megalíticas de Tiahuanaco, ciudad gigantesca construida por gigantes, contienen vestigios de siete instalaciones portuarias, con muelles, espigones, monolitos, esculturas, etc. a pesar de que se encuentra hoy a más de cinco mil metros sobre el nivel del mar. Tiahuanaco corresponde a esta civilización y su datación coincide con cien o ciento cincuenta mil años antes del final del período terciario, cuando el ingreso en la atmósfera terrestre de la luna Kenos comenzó a causar estragos en la humanidad. La prueba está en la osamentas y restos arqueológicos allí descubiertos. Allí los astrónomos del período terciario nos legaron un pórtico de diez o más toneladas en el cual aparece un calendario en el que puede verse la ubicación de la luna Kenos en cada hora del día, de tal manera que tuvieron plena conciencia de que sus días estaban contados. Cuando termina la tragedia, después de ciento cincuenta mil años de bombardeos cósmico, las aguas, con excepción del lago Titicaca, han descendido cuatro mil metros y han dejado aislados por inmensos pantanos las ruinas de los centros urbanos. La ciencia, el conocimiento, la flota de naves, los secretos de la energía, todo desaparece. La gran civilización marítima se esfuma. Los seres humanos caen rápidamente en el salvajismo y comienza otra vez el ciclo civilizador y técnico en la oscuridad de interminables noches sin luna. Es allí que la humanidad se dispersa sin rumbo en la superficie de la tierra durante milenios de primitivismo. Sin embargo no todo está perdido. Los seres superiores, guardianes del mundo subterráneo, han sobrevivido bajo tierra a la catástrofe y son depositarios de los secretos de la civilización. Son pocos, muy pocos, pero son suficientemente sabios para velar por los conocimientos preservados en los recónditos pasadizos del mundo

subterráneo que los había protegido de la destrucción. En el transcurso de los milenios renacen las civilizaciones, iluminadas cada cierto tiempo por mensajeros o profetas salidos del mundo subterráneo. Es así que a través de cientos de siglos de trabajo y esfuerzo, surge la Atlántida en un mundo sin luna y aparece una nueva edad de oro, una nueva era solar que beneficia a la humanidad. ¿Cuántos milenios transcurrieron sin satélite, alumbrados únicamente por un sol resplandeciente?. No lo sabemos; pero sí conocemos con certeza que una noche aciaga, hace exactamente doce mil años, nuestro planeta se acercó en su trayectoria por el cosmos al cinturón de asteroides existentes en nuestro Sistema Solar, y allí, súbitamente, la masa gigantesca de la Tierra atrae un cuerpo celeste de menor volumen, lo capta, y se convierte en nuestra luna actual. Selene ha nacido, pero los dolores del parto son catastróficos, el planeta Tierra experimenta un temblón súbito que desquicia su eje y lo inclina como consecuencia de la atracción de la luna recién captada. La Tierra se desequilibra, y al inclinarse se produce una marejada que arrasa con toda la civilización, destruyendo ciudades y pueblos. Nada escapa a la furia de los elementos y la nueva civilización Atlántida desaparece en una noche fatídica e infausta sumergida por las olas del mar. Es el diluvio. Desde entonces tenemos luna. Las pirámides del antiguo culto permanecen sumergidas por algunas centurias en Egipto, en México, en el Asia y hoy encontramos adheridas a ellas restos fósiles de fauna marítima. Los seres humanos superiores logran salvar el conocimiento y la civilización en el mundo subterráneo y en algunas colonias satélites de Atlántida y así resurgen Egipto y Grecia que hoy nos asombran con su cultura. El corsi y el ricorsi se han repetido una vez más y se repetirá de nuevo cuando la luna actual, Selene, se acerque a la Tierra. Nuevamente se repetirá el ciclo. El futuro se escribirá otra vez sobre las mismas líneas del pasado. La Tierra volverá a tener mutantes, habrá nuevos diluvios y nuevas razas de gigantes y entonces como ahora la importancia del mundo subterráneo será la misma pues significa la salvación de la raza humana y de los conocimientos allí preservados para beneficio de la humanidad" . . .

La medianoche había llegado imperceptible con su luna creciente, y todos los presentes contemplábamos a nuestro satélite con ojos de angustia, desconfianza y estupefacción. ¿Será posible? Móricz bebió un sorbo de vino, se puso de pie y respiró profundamente. Creo que es suficiente -sentenció. La hora de dormir ha llegado y debemos reposar para recobrar nuestras fuerzas.



Sector donde se encuentran las Cuevas de los Tayos



Ubicación exacta de la Cueva de los Tayos

Capítulo XI

Retornos y Despedidas



A la mañana siguiente muy temprano y después de un succulento desayuno el Director General de CETURIS señor Gastón Fernández Borrero y su comitiva, integrada por su hermano Hernán, Mario Pólit y algunos policías se despidieron de nosotros. Móricz aumentó las provisiones de los viajeros haciéndoles entrega de enlatados y agua embotellada, y después de un fuerte apretón de manos los vimos alejarse.

Allí se fueron parte de los expedicionarios y algunos guardias. Quedamos pues, los restantes, a la espera de su pronto retorno por helicóptero con equipos y provisiones para continuar adelante con la segunda parte de la expedición. De inmediato nos pusimos a trabajar en la construcción de un helipuerto. Pasaron muchos días, las reservas alimenticias disminuían y no teníamos noticias de CETURIS. Disponíamos de un equipo de radio de la Policía Nacional que funcionaba gracias a un motor a gasolina. Para lograr comunicarnos con los cuarteles era necesario cargar el tanque de gasolina, arrancar el motor y entonces proceder a la sintonía del canal. Móricz llamó a Quito muchas veces sin lograr concretar una respuesta. Se comunicaba por interpuesta persona pues la llamada llegaba al cuartel. Había dificultades, no se lograba una audiencia con el Presidente para obtener su autorización y apoyo. Los helicópteros no estaban disponibles. Así pasó el tiempo y cuando los alimentos escaseaban, Móricz dispuso que yo y una parte de los expedicionarios teníamos que regresar a la civilización. Así fue que, en una de esas mañanas soleadas, efectuamos una llamada por radio a la base militar de Teniente Ortiz para que enviara una canoa a motor a rescatarnos en la confluencia del río Coangos con el Santiago. Partimos. Se quedaron Móricz y los pocos policías que hacían guardia y manejaban la radio.

El descenso de la montaña hasta la orilla del río Zamora fue en solitario pues cada uno de nosotros tenía un paso y una carga diferente. A mí me pesaba la metralleta en las manos, y la mochila a la espalda me producía desequilibrios, de tal manera que me fue difícil descender muy rápido. Mis compañeros estaban más livianos y andaban a paso vivo sin mayores estorbos. El silencio de la selva me permitía escuchar mis propios pasos. Por suerte el suelo estaba seco pues no había llovido en muchos días. El sol me quemaba la frente y gruesas gotas de sudor mojaron la tierra reseca. La orientación la dio el mismo sendero por el que habíamos subido. Al pasar por la jibaría de Jukma me volvieron a agasajar los indios jibaros y nuevamente me brindaron chicha. Esta vez no me supo tan exquisita pues no tenía sed. La bebí para no ofender a mis anfitriones pero, definitivamente, debo confesar que es una bebida que debe tomarse exclusivamente con muchísima sed. Seguí andando. Después de pocas horas llegué al nivel del río y pude observar a mis compañeros que me aguardaban. El río Santiago estaba crecido y sus aguas lamían la orilla de La Puntilla con un oleaje intermitente. Allí encontramos de guardia al soldado Ardilla quien, en respuesta a nuestras inquietudes, nos dijo que "nunca se sabe cuando llega la canoa". La hemos pedido por radio, le respondí y nos ofrecieron enviarla. Tenga la seguridad -nos dijo Ardilla- que mis superiores cumplirán su promesa pues no nos dejarán abandonados, pero sería muy raro que la envíen de inmediato. Lo más probable es que llegue con más provisiones, y las provisiones llegan cada semana. El soldado Ardilla era casi un conscripto. Joven y animoso ponía siempre buena cara al mal tiempo. Generoso, compartió con nosotros sus escasos alimentos y cuando éstos se acabaron después de algunos días de espera, cosechó yuca de un sembrío adyacente que tenía para casos de emergencia. Continuamos la dieta de yuca y más yuca durante varios días. La espera, sin comunicación alguna con la base militar, fue extremadamente aburrida. Parecíamos náufragos avizorando el horizonte en busca de un navío. Después de comer tantísima yuca y beber agua del río, la cual previamente era hervida en una olla del soldado Ardilla, la lengua se nos volvió pastosa y el vientre se nos hinchó desmesuradamente. Ni siquiera teníamos un libro para

entretejer el intelecto. Aguzábamos el oído para percibir algún ruido de motor fuera de borda que nos anunciara la llegada de la canoa. Nada. El río era nuestro reposo, ya que el contemplarlo en su vasta serenidad transmitía paz a los espíritus. Las noches fueron silenciosas y se prestaron a la contemplación del cielo tachonado de estrellas. No había claridad ni iluminación alguna que no fuera la luz de la luna. El paisaje nocturno con el río Santiago como reflejo del resplandor lunar inducía a la contemplación fantasmagórica de la selva ondulante. El aburrimiento desaparecía con este espectáculo y conciliábamos el sueño esperanzados en que, a la mañana siguiente, la canoa llegaría.

Así pasaron algunos días. Cuando ya las esperanzas menguaban se oyó a lo lejos el zumbido de un motor. El entusiasmo del momento en que divisamos a lo lejos la aproximación de la canoa, fue oportunamente captado por la lente de una cámara fotográfica. Allí estamos saltando de contento ante la certeza del rescate. Dos soldados jíbaros, uno a popa y otro a proa eran los únicos ocupantes de la canoa.



El entusiasmo del momento en que divisamos a lo lejos la aproximación de la canoa, fue oportunamente captado por la lente de una cámara fotográfica

Acoderaron con presteza y después de saludar al soldado Ardilla y entregarle su ración de alimentos y vituallas, nos invitaron a subir a bordo. Nos despedimos del soldado Ardilla muy agradecidos y embarcamos. El bamboleo de la canoa me indicó que zarpábamos. Todo fue separarnos de tierra y adquirir una velocidad inaudita. La corriente del río nos arrastraba impetuosamente y la única manera de controlar la embarcación era impulsándola aún más rápido mediante el motor fuera de borda. La diferencia de corrientadas a tal velocidad produce un fenómeno

no increíble en las aguas del río: surgen niveles de agua que coexisten a dos alturas distintas. Nuestra canoa navegó por un rápido situado a nivel inferior y pude introducir mi mano derecha en una pared de agua que se elevaba hasta alcanzar el nivel superior a más de dos metros de altura. Al introducir mis dedos en la pared de agua, la atravesaban como un cuchillo, sin dejar huella. Es un fenómeno excitante contemplar a escasos centímetros de los ojos los destellos de una pared de agua que se eleva sobre nuestras cabezas sin derrumbarse. ¡Cuanta velocidad! ¡Cuanta agua! De súbito las dos corrientes se unen y se entremezclan desapareciendo el desnivel, y la canoa bamboleante incrementa más aún su velocidad sin atinar a enrumbarse por una de las dos corrientadas. Disfruté intensamente de esta maravillosa experiencia y quisiera volverla a vivir, aunque podría ser que no tuviera la suerte para contarla que tuve entonces. De repente los jibaros se aproximaron a tierra, a una tierra totalmente selvática en la que claramente se apreciaba que no era nuestro destino. ¿Qué ocurre? -pregunté- Habrá mucho peligro más adelante respondió el jibaro- ¿Aún más? -indiqué- mucho más -dijo el jibaro- y deben todos saltar a tierra para ser reembarcados luego- Me negué, -yo continuaré con ustedes en la canoa -dije- No me gusta cambiar decisiones, ya me embarqué y solamente me desembarco en el lugar de destino. Todos los demás pusieron pie a tierra y se internaron en la selva. Zarpamos. Éramos tres, un jibaro en la proa, yo en el centro de la embarcación y el otro jibaro en la popa al mando del timón y del motor fuera de borda. El jibaro de proa se incorporó y, una vez de pie, guardando un equilibrio precario en la bamboleante canoa, levantaba su mano derecha cada vez que aparecía a estribor una piedra gigante en el río y señalaba el obstáculo; a su señal, y sin tiempo de comprobar el aviso, el jibaro de popa movía automáticamente el timón de la canoa y ésta giraba hacia babor con la velocidad del rayo. Yo me aferraba con ambas manos a cada lado de la canoa para no salirme de ella en cada giro y admiraba la rapidez de las reacciones del jibaro de proa que se valía de un juego de piernas agilísimo para contrarrestar la fuerza centrífuga que debía sacarlo por la borda. Si el jibaro de proa cambiaba de brazo y de señal, el giro se efectuaba hacia el lado opuesto. Inicialmente el río no presentaba mayores obstáculos y sirvió como una especie de vía para alcanzar velocidad, pero cuando las aguas empezaron a ponerse blancas por el hervor que producía el choque de ellas contra las rompientes, el número de giros violentos se multiplicó en proporción a los pedrones que sobresalían a la superficie. Fueron momentos de emoción salpicados de rocío, golpes de agua y peligro inminente de naufragio. Las rompientes pasaron con la misma velocidad que nosotros las evadimos y poco tiempo después volvió el remanso. Allí comenzamos a orillar y finalmente acoderamos y nos pusimos a la espera de que lleguen los demás pasajeros. Se demoraron. Pasó algún tiempo antes de que surgieran de entre la enramada selvática. Cuando lo hicieron, observé en todos ellos una exaltación y nerviosismo poco común.

Saludé a mis compañeros de viaje y al entablarse el diálogo comentaron que difícilmente podíamos haber experimentado nosotros mayor peligro que el que ellos tuvieron que afrontar. Interrogados al respecto, me informaron que a poco andar, después que desembarcaron de la canoa, se les cruzó en el camino una gigantesca boa constrictor que amenazaba con convertir a cualquiera de ellos en su almuerzo del día.

La descripción del animal, por su tamaño, daba la impresión de que, en efecto, sus mandíbulas pudieran abrirse lo suficiente como para tragarse a un hombre. Sin embargo, producía cierto escepticismo imaginar que hubieran podido escapar de ella sin cazarla o sufrir algún percance. ¿Alguien estaba armado? -pregunté. Infortunadamente, respondieron, no teníamos armas de fuego y nos vimos obligados a caerle a garrotazos con los palos que nos servían de bastón para aligerar la marcha. Fueron muchos los palazos propinados por todos nosotros hasta que al fin la sierpe se inmovilizó por completo. Al oír esto miré en derredor en busca de la boa y observé a tres jibaros retrasados que la traían en hombros haciendo cada uno de ellos las veces de soporte de un tramo del gigantesco animal.

Efectivamente, la boa era tan larga, que no cupo entera a lo largo de la canoa y hubo que darle una vuelta sobre sí misma a la cola del animal para que cupiera dentro de ella. Así las cosas, nos reembarcamos todos en la canoa con la boa a nuestros pies, circunstancia bastante inquietante para mí pues yo no había sido testigo de la cantidad y calidad de palazos y pensé que bien podía estar la boa simplemente sin sentido y que el frescor de las salpicaduras o la cercanía del agua podía hacerle recobrar el conocimiento. Resolví que, en tal hipótesis, había que echarla al agua pues cualquiera de nosotros que no conservara la serenidad y decidiera tirarse al río para salvar el pellejo, sería un ahogado seguro. Meditando en ello y sin dar explicaciones que podrían causar pánico, sugerí a los navegantes que colocáramos el cuerpo yerto de la boa del lado de babor a fin de facilitar la echazón en caso de emergencia. Nada de esto acaeció, pero el resto del viaje aunque fue relativamente tranquilo en cuanto a la veloz navegación, no lo fue tanto con la presencia del ofidio que más parecía dormido que muerto y nos amenazaba con resucitar en cualquier instante. Con todas estas peripecias llegamos al fin al muelle de la base militar "Teniente Ortiz", situada en la margen izquierda del río Santiago. Fuimos muy bien recibidos por el personal militar ya que nuestra presencia y la de la boa rompía por completo la rutina de sus actividades militares. Nos proporcionaron baños, agua potable, jabones, toallas, cena, lecho y sábanas limpias, todo lo cual era un verdadero deleite para quienes no nos habíamos bañado durante más de una semana y no habíamos probado otro alimento que yuca recién cosechada en la tierra. Dormimos a pierna suelta la noche entera, cada uno de nosotros en un catre improvisado a lo militar. Al despertar, fuimos informados que saldría desde la ciudad de Cuenca una avioneta con la finalidad de rescatarnos.

Desayunamos opíparamente y esperamos ansiosos la llegada de la avioneta. Innecesario es decir que estábamos sumamente agradecidos con los oficiales y el personal de la base militar de Teniente Ortiz por la acogida y buen trato de que habíamos sido objeto. Fué fines de agosto y comienzos de septiembre del año 1969. Llegada la avioneta a la base militar, los tres restantes miembros de la "Expedición Móricz 1969" señores José Antonio Rojas, Pedro Luna y Gerardo Peña Matheus agradecimos efusivamente a los oficiales y soldados y nos despedimos de ellos con un fuerte apretón de manos. Subimos a la avioneta y ésta se elevó rauda sobre las nubes habiendo llegado todos sin novedad ni tormentas a la ciudad de Cuenca. Allí ya estábamos en la civilización. El grupo se dispersó de inmediato pues cada uno agarró el rumbo y transporte más conveniente a sus intereses. Sin pensarlo dos veces, allí mismo en el aeropuerto reservé un cupo para viajar a Guayaquil en el siguiente avión, ciudad a la que llegué ese mismo día. Tan pronto me alojé en casa, evoqué los gigantescos esfuerzos de Móricz para realizar la expedición y recordé que había resuelto terminantemente quedarse en compañía de dos o tres miembros de la Policía, dos guías civiles y los indios shuaras (jibaros) en la selva, en espera de los pertrechos y vituallas que permitirían efectuar la comprobación del descubrimiento mediante el operativo correspondiente a la fase siguiente de la expedición, segunda fase denominada "**Taltosok Barlangia**".

Esta decisión era definitiva, es decir, "hasta que se le agotaran las fuerzas, las provisiones y la gasolina que alimenta el transmisor de radio". Experimenté una profunda preocupación al imaginar que yo era, quizás, el único nexo de Móricz con el mundo civilizado.

¿Qué podría hacer?

Capítulo XII

Abandonados



Cada tres o cuatro días recibía por radio llamadas indagatorias efectuadas por Mórica desde el mismo sitio del campamento. Uno de aquellos días fui citado al cuartel general de la Policía Civil situado en la avenida de Las Américas de la ciudad de Guayaquil para recibir un mensaje radial del señor Juan Mórica. Asistí. Allí escuché la voz de Mórica que efectuaba la última llamada de auxilio pues con ella se terminaba la gasolina que alimentaba el motor que producía energía necesaria para lograr la comunicación. Yo sentía perfectamente lo que estaba ocurriendo en el campamento. Mórica habló pausadamente. Hizo un llamado al patriotismo de los ecuatorianos para continuar su expedición y puso por testigos de la importancia de su descubrimiento a todos los radioescuchas de las patrullas policiales diseminadas en el país. Mencionó que el territorio de la actual República del Ecuador se distinguía por haber sido el centro de difusión cultural de América y que la exploración del mundo subterráneo colocaría al país en un nivel excelso de referencia cultural prehistórica. Su voz sonaba fuerte e impositiva, absolutamente convincente. Sin embargo, los sonidos se iban apagando paulatinamente ante la carencia de combustible y, por último, su voz se extinguió. Nadie ayudó. Me retiré del cuartel frustrado, avergonzado por la falta de solidaridad con todo un equipo de personas abandonadas en la selva. Mórica alcanzó a manifestar que si no recibía noticias oficiales en las próximas cuarenta y ocho horas, daría orden de retirada del campamento y, saldría de allí con toda la tropa, dejando únicamente al soldado Duque en calidad de radioperador. Así fue. Regresó a marchas forzadas por la vía terrestre norte, opuesta a la vía navegable sur que yo había utilizado para salir. Había permanecido en el selvático campamento en espera de pertrechos, vituallas, equipos y funcionarios oficiales que le permitieran continuar con su expedición hasta el día 12 de septiembre de 1969. Llegado a Guayaquil, se enteró que el señor Gerente General de CETURIS Gastón Fernández Borrero había partido por vía aérea, en helicóptero, hacia las Cuevas de los Tayos con la finalidad de fotografiar extensamente su interior y obtener documentación gráfica suficiente para ampliar su informe al Presidente de la República. El contrato correspondiente, suscrito con el fotógrafo, con fecha 15 de septiembre de 1969, está concebido en los términos siguientes:

CONTRATO DE TRABAJO PROFESIONAL.

Se convenido en el siguiente contrato entre la CORPORACION ECUATORIANA DE TURISMO, CETURIS, representada por su Gerente General Sr. Gastón Fernández B., por una parte, y el señor Orlando Criollo S. como fotógrafo profesional, por la otra.

Los términos del contratos se encierran en las cláusulas que se anotan a continuación:

PRIMERA: El señor Criollo se compromete a fotografiar el exterior e interior de las Cuevas de los Tayos, situadas en las regiones orientales ecuatorianas, según los objetivos que le sean indicados por su contratante o sus representantes.

SEGUNDA: El fotógrafo contratado se compromete a impresionar un número suficiente de fotografías para que de ellas el contratante pueda seleccionar un mínimo de cincuenta fotografías en blanco y negro y de cincuenta slides.

Las copias de las fotografías en blanco y negro las deberá entregar el señor Criollo impresionadas en el tamaño de 18x24 cms., y los slides en 35 mmts.


TERCERA: La propiedad de todos los negativos y copias de las impresiones que se tomaren en cumplimiento del presente contrato, corresponderá al contratante, la CORPORACION ECUATORIANA DE TURISMO, por lo que deberán ser entregados a su Gerente General por el señor Criollo, sin perjuicio al derecho sobre propiedad intelectual que le corresponderá al profesional fotógrafo, para que conste siempre su nombre en las reproducciones de las mismas.


CUARTA: CETURIS se compromete a pagar al señor Criollo por concepto de este contrato VEINTE sucres por cada fotografía en blanco y negro y CUARENTA sucres por cada slide, lo que hace un total de TRES MIL SUCRES.-

QUINTA: Todos los gastos que se requieran para la impresión y reproducción de las fotografías, correran por cuenta del señor Orlando Criollo. CETURIS, por su parte, se compromete a sufragar los gastos de transporte de ida y regreso y la manutención del señor Criollo mientras dure su trabajo.

SEXTA: El señor Criollo se compromete a no formular declaraciones acerca de las cuevas como de lo que hubiera dentro de ellas no de permitir la difusión o publicación de ninguna de las fotos por él tomadas en el desempeño de este contrato.

SEPTIMA: Para cualquier acción o actuación judicial que se relacione con el presente contrato, si llegare a presentarse, las partes se comprometen a someterse al trámite verbal sumario y a la jurisdicción del Juez competente con sede en Guayaquil, ciudad donde se forma el presente documento el 13 de Septiembre de 1969.


Gastón Fernández B.
Gerente General de CETURIS.


Orlando S. Criollo S.
Fotógrafo Profesional.

El viaje antes mencionado lo narra el señor Gastón Fernández Borrero en su libro titulado "Mis dos viajes a las Cuevas de los Tayos", en los términos siguientes:

• SEGUNDO VIAJE A LAS CUEVAS DE LOS TAYOS •

NARRACION DE LA SEGUNDA EXPEDICION "VIAJE A LA CUEVA DE LOS TAYOS CON MIEMBROS DEL EJERCITO ECUATORIANO"

Cuando terminamos el primer viaje, presenté al señor Presidente de la República Dr. José María Velasco Ibarra y a la Corporación de Turismo CETURIS, por se su Gerente General, un informe detallado relacionado con la expedición. Termine mi informe solicitándole al señor Presidente de la República que deseaba regresar a las cuevas pero con miembros del ejército de nuestra patria para que exista una mejor colaboración logística y poder organizar en el futuro inmediato una expedición completa con científicos nacionales y extranjeros. El señor Presidente Velasco Ibarra aceptó mi insinuación y organicé la segunda expedición con miembros de nuestro glorioso ejército ecuatoriano.

El señor General Antonio Moral Moral, condis-

cípulo mío en el Colegio Militar Eloy Alfaro, era jefe de la III Zona Militar en la Provincia del Azuay en esa época y el señor de Ingenieros Francisco San Pedro, señor Arq. José Rojas de nacionalidad chilena avecindado por muchos años en nuestro país y quien me acompañó como indiqué anteriormente, en la primera expedición también; se agregó a la expedición el piloto del helicóptero en que viajamos y que era de nacionalidad colombiana, helicóptero de la Compañía ECUAVIA, proporcionado por mi buen amigo Luis Estrada Yeaza, el fotógrafo de la Revista Vistazo de ese entonces de nombre Orlando Criollo complementamos el personal con los guías shuaras PUNIN y GUAJARE. Como ustedes pueden apreciar.

Usamos el helipuerto que habíamos constru-



Este helipuerto construido por nosotros queda a muy corta distancia de la entrada de las Cuevas, fue usado posteriormente por la expedición británica-ecuatoriana que bajo siete años después de nosotros. Gastón Fernández al costado del helicóptero de Ecuavía.

• SEGUNDO VIAJE A LAS CUEVAS DE LOS TAYOS •

ido anteriormente y que usaron los señores ingleses posteriormente después de siete años de mi segundo viaje. Procedimos a bajar sin perder tiempo, usando como es natural, el mismo sistema anterior: El trípode, polea, cabo manila y el pañal de bebé de lona y otros implementos secundarios como el agua y pocos alimentos.

Decidimos hacer el mismo recorrido del primer viaje hasta llegar al sitio de las estalagmitas y estalactitas. Les presentamos algunas fotografías, tanto en el descenso como en el recorrido y podemos apreciar estos pasadizos casi perfectos, dignos de admiración, los mismos que despiertan una incógnita por conocer hasta donde pueden conducirnos y para qué fueron construidos. Los dos señores oficiales de nuestro ejército, se dieron cuenta de la grandiosidad de nuestras cuevas, lo difícil de conducción interna de las mismas, estudiaron el posible sistema que se podría usar para hacer una planificación completa en toda la zona para poder ejecutar un buen trabajo científico y técnico, de acuerdo a un programa que se presentaría posteriormente a las autoridades del Gobierno Central, presidido por el inolvidable Dr. José María Velasco Ibarra.

Después de regresar del sitio de las estalagmitas hicimos un pequeño descanso como ustedes notarán en la gráfica y vale reseñar algo que considero de importancia. Nótese las medias botas que estoy calzando, las mismas que están manchadas de algo que aparentemente parece que fuera de agua, guano o lodo. Las botas del señor General Moral no se las aprecia como ustedes pueden notar igual a las mías porque son de color negro y las mías de color café. Mis medias botas están manchadas de petróleo el mismo que no se puede establecer si salta del suelo donde caminábamos o habría caído del techo de la cueva. Recordemos que estamos en estos momentos a un promedio de doscientos metros bajo tierra y la oscuridad entorpece cualquier investigación no científica, pero lo comprobamos por su color y olor cuando salimos a la superficie de las cuevas.

¿Qué cosas guardarán en su interior y alrededores nuestras cuevas?. En su alrededor ya existen cosas muy interesantes falta establecer lo que existe dentro de ellas. Ojalá no haga comentarios al respecto un conocido extranjero que siempre opina sobre nuestro país sin que se lo pregunte.

En esta forma regresamos al punto de partida, a la entrada de la cueva por el tradicional boquete usando el mismo sistema. Estoy seguro que el señor General Antonio Moral nunca había estado guinda-

do de un cabo ascendiendo y bajando sesenta y tres metros; ni cuando fué cadete del Colegio Militar. Lo que no conozco es como bajó cuando lo invitaron los ingleses siete años después.

En este segundo viaje acompañado de mi buen amigo y condiscípulo en el Colegio Militar "Eloy Alfaro" señor General Antonio Moral Moral y el señor Mayor Francisco Sanpedro, dos distinguidos oficiales de nuestro glorioso ejército ecuatoriano, así como del Arq. José Rojas y también el piloto del helicóptero de nacionalidad colombiana cuyo nombre desgraciadamente no recuerdo. A todos ellos y en especial al señor General Antonio Moral Moral, mis agradecimientos por sus agradables compañías.

Después de terminar la operación proyectada en las cuevas salimos de las mismas y regresamos al Destacamento Teniente Hugo Ortíz al pie del río Santiago y a escasos quince minutos desde el helipuerto de las cuevas de los Tayos. El señor General Moral regresó en un avión a cuenca donde era Jefe de la III Zona y yo regresé a Guayaquil en el helicóptero de ECUAVIA, viaje difícil debido al mal tiempo que existía aquella tarde, el pequeño helicóptero para dos personas. Viajábamos el piloto, su ayudante y yo desde Puerto Hugo Ortíz hasta Guayaquil, existe una considerable distancia. Bajamos en un páramo que estoy seguro pertenece a la Provincia del Azuay y le preguntamos a un indio que estaba con poncho, que nos indicara en que sitio nos encontrábamos, pero no pudo contestarnos porque no sabía español. Reanudamos el vuelo y sugerí al piloto de nacionalidad colombiana que señaláramos el Este geográfico y que tomáramos dirección Oeste Franco para poder salir a la Costa del río Guayas o al mar y en esa forma nos orientaríamos para llegar a Guayaquil; efectivamente, así lo hicimos y solamente bajamos frente a TAURA para poner un poco de gasolina por llevar un pequeño tanque de Emergencia y llegamos a Guayaquil sin ninguna novedad.

Posteriormente, tanto el señor General Moral M. presentó su informe cumpliendo, como natural el órgano regular establecido y yo presenté un informe al señor Presidente de la República y a la Compañía de Turismo CETURIS, indicando todo lo relacionado a la segunda expedición con miembros de nuestro querido ejército ecuatoriano.

No escapará al lector que la narración antes transcrita correspondiente al viaje a la Cueva de los Tayos efectuado por el señor Gastón Fernández, no constituye una "Segunda Expedición" si no que es, en realidad, una continuación de la "Expedición Mórica 1969" auspiciada por CETURIS. Así lo establece el contrato suscrito por el señor Gastón Fernández B., en su calidad de Gerente General de CETURIS, con el señor Orlando Criollo en su calidad de Fotógrafo Profesional contratado, según expresa la cláusula PRIMERA de dicho contrato, "para fotografiar el exterior e interior de las Cuevas de los Tayos", contrato en el cual se aclara, en la cláusula TERCERA, que "la propiedad de todos los negativos y copias de las impresiones que se tomaren en cumplimiento del presente contrato corresponderá al contratante la CORPORACIÓN ECUATORIANA DE TURISMO, por lo que deberán ser entregadas a su Gerente General por el señor Criollo". Además, sin el conocimiento adquirido por Fernández gracias a la "Expedición Mórica 1969" respecto a la ubicación exacta de las Cuevas, le habría sido imposible orientarse en el aire y dar con ellas. La llegada de Fernández al helipuerto construido por Mórica en la superficie de las Cuevas de los Tayos, debió ser para auxiliarlo con refuerzos, vituallas y aprovisionamientos cuando Juan Mórica se encontraba allí presente, pero no fue así. Fernández se cruzó en el camino. Cuando Mórica, exhausto, salió del campamento y llegó -cuatro días después- a Guayaquil, se enteró de que el Gerente General de CETURIS había partido el día anterior, en helicóptero, hacia las Cuevas de los Tayos en unión de varios miembros del ejército ecuatoriano. Naturalmente que esta actitud despertó la suspicacia de Mórica y originó un distanciamiento con Fernández quien -según sus propias palabras- "deseaba regresar a la Cuevas pero con miembros del ejército de nuestra patria, para que exista una mejor colaboración logística y poder organizar en el futuro inmediato una expedición completa con científicos nacionales y extranjeros". De todas maneras yo traté de establecer una corriente conciliadora entre ambos personajes para continuar adelante y aprovechar de los testimonios fotográficos obtenidos por CETURIS. Ya conocerá el lector, en un capítulo posterior, en qué circunstancias le fue posible a Mórica obtener copia de las fotografías correspondientes a su descubrimiento.

A pesar del desencuentro entre Mórica y Fernández, no todo estaba perdido sino que, por el contrario, podrían aprovecharse las fotografías y el tiempo para tratar de avanzar. Fue así que en un desesperado esfuerzo por lograr salir adelante, envió al Presidente de la República con fecha 27 de septiembre de 1969 el telegrama siguiente:

EXCMO. SEÑOR DOCTOR DON
JOSE MARIA VELASCO IBARRA
PRESIDENTE CONSTITUCIONAL DE LA REPUBLICA DEL ECUADOR,
QUITO.-

EXPEDICION MORICZ FINANCIADA POR CETURIS CON AUSPICIO OFICIAL DE SU GOBIERNO CONTIENE REALIDAD SISTEMA FABULOSO CUEVAS Y CAVERNAS EN TERRITORIO ECUATORIANO Y EXISTENCIA DENTRO DE ELLAS RESTOS ANTICUISIMA CULTURA DENUNCIADA POR INVESTIGADOR MORICZ ANTE USTED PUNTO DE REGRESO DE SELVAS ORIENTALES DESCUBRIDOR, DESEA INFORMARLE DIRECTAMENTE Y PRESENTARLE A USTED PLAN Y NECESIDADES SEGUNDA ETAPA EXPEDICION Y EXPONERLE IDEAS Y CONOCIMIENTOS RESPECTO SU DESCUBRIMIENTO PUNTO AUDIENCIA PERMITIRA USTED DISPONER ELEMENTOS RESPALDEN DECLARACION GOBIERNO DESTINADA EVITAR OTROS PAISES SE ADELANTEN ADEBATANDO ECUADOR GLORIA DAR A CONOCER ORBE EXISTENCIA MUNDO SUBTERRANEO MILLENARIO PUNTO PRUEBAS APORTADAS JUSTIFICAN CONSIDERAR SERIAMENTE TRASCENDENCIA DENUNCIA MORICZ PUNTO RUEGO A USTED CASO CONSIDERAR ACEPTABLE ESTA PETICION SE DIGNE INFORMARME NUEVO DIA Y HORA DE AUDIENCIA PUEDE CONCEDER DESCUBRIDOR PUNTO.-

GERARDO PEÑA MATHIUS

DIRECCION: AGUIRRE 104 Y MALECON

GUAYAQUIL.-



Certifico haber recibido el telegrama anterior el cual fué enviado bajo la identificación siguiente:

Sept. día: 27/69
hora: 13:20
número: OR 113

VIA "ENTEL"
EMPRESA NACIONAL DE TELECOMUNICACIONES

Formulario No: 23

URG <input type="checkbox"/> ORD <input type="checkbox"/> LT <input type="checkbox"/>		TRANSMITIDO POR: <i>ED 01</i>
VIA - NRO		NOMBRE DEL OPERADOR
C-O/D C/CLASE PLS. TARIFA		DIA HORA
		OBSERVACIONES

16 PRESIDENCIA REPUBLICA OCTUBRE 1 LAS 20.00

SENOR GERARDO PEÑA MATHEUS AQUIRRE 104 Y MALEGON GUAYAQUIL

8921-SP.- AUDIENCIA USTED SOLICITA CONCEDIDA PARA EL LUNES 27 DE OCTUBRE A LAS CUATRO P.M. PUNTO ATENTO SALUDO

EVELAZQUEZ SECREPARTICULAR PREREPUBLICA ACHR 20.50

FIRMA DEL REMITENTE DIRECCION TELEFONO

El presente telegrama fue transmitido tal como el expedidor lo ha escrito y según esta minuta

Posteriormente, la cita fue cancelada mediante un nuevo telegrama:

Empresa de Radio, Telégrafo y Teléfonos del Ecuador
COMUNICACIONES INTERNACIONALES
SERVICIO POR TELEIMPRESORES

En conexión DIRECTA con
R. C. A. Communication Inc. NEW YORK
TRANSRADIO Internacional B. AIRES

No.
Proc.
Distancia

5 PRESIDENCIA REPUBLICA OCTUBRE 27 LAS 12.35

SENOR DOCTOR GERARDO PEÑA MATHEUS AQUIRRE Y MALEGON GUAYAQUIL

Carta - Telegrama

Forma N° 22 - 100.000 B. - 1 - 47

8921-SP.- ME PERMITO INFORMAR A USTED QUE HIA A LAS 27 SENOR PRESIDENTE DEBE ATENDER COMPROMISOS OFICIALES CON OPORTUNIDAD CLASICO DE LA 'PUE' POR TAL RAZON HA CANCELADO AUDIENCIA FECHA INDICADA PUNTO BUENOS SOLICITAR POSTERIOBMENTE NUEVA FECHA PUNTO ATENTO SALUDO

EVELAZQUEZ SECREPARTICULAR PREREPUBLICA ACHR 12.35

Informado de la situación, el señor Juan Mórícz redactó de su puño y letra y transcribió él mismo en su máquina de escribir, un comunicado a la Nación que fue difundido en los términos siguientes:

- 1 -

TRASCENDENCIA DEL DESCUBRIMIENTO

El 8 de Julio de 1969, junto con el dr. Gerardo Peña Matheus, nos recibió el exmo. señor Presidente constitucional de la Republica del Ecuador, dr. Jose Maria Velasco Ibarra. En esa oportunidad expuse al señor Presidente, la trascendencia, que tiene para el Ecuador, América, y la humanidad, el complejo de cuevas y cavernas, que descubrí, ya hace tiempo, y que recorre las entrañas mismas del continente americano.

Por esta razón, solicite la ayuda necesaria, para realizar una expedición, con el unico objetivo de verificar oficialmente la denuncia, que he presentado con fecha 24 de Junio de 1969.

CIENTIFICOS INTERNACIONALES

Expuse además, al exmó señor Presidente, la conveniencia de invitar oficialmente un grupo de científicos internacionales, y convocar a notables ecuatorianos, para la formación de una comisión, que estaria llamada para actuar de observador, y que tendría como misión especial, la de garantizar la pureza de procedimientos, en la segunda parte de la expedición, que es en la cual se llegara a los lugares, que guardan tesoros historicos y culturales, que revolucionarán todos nuestros actuales ~~sumarios~~ conocimientos sobre prehistoria.

NOTIFICAR A TODOS LOS PUEBLOS

A su vez, sugerí la conveniencia, de notificar a los pueblos de América y del mundo, una vez realizada la verificación, de la existencia real del complejo de cuevas y cavernas, y muy especialmente, a los gobiernos de nuestro continente, pues el ~~sistema~~ complejo subterráneo se proyecta a través de gran parte del subsuelo de nuestro hemisferio, razón por la cual, existen entradas al mismo, en distintos lugares, que pudieran ser aprovechados por los buscadores de tesoros, en caso de omitirse las providencias correspondientes.

CARACTER CONTINENTAL

Por esta razón, se hace imprescindible, que la segunda parte sea realizada, ya con caracter continental, e internacional, pues de lo contrario, se corre el riesgo de dejar a merced de la piratería, la preservación de lo cual, debe ser de interes primordial de todos los pueblos del continente, y el mundo.

El exmo. señor Presidente, tomo conocimiento de mi exposición, y su alta jerarquia intelectual, así como su interes personal en la preservación, del patrimonio cultural de la humanidad, lo llevo a ofrecer las facilidades necesarias, para lograr el primer objetivo, la verificación oficial, de la primer parte correspondiente a " Las Cuevas de los Tayos". En esa misma oportunidad, y para estar al corriente de las investigaciones, designo al señor D. Cristobal Bonifaz, coordinador entre el Exmo. señor Presidente, y el descubridor.

- 2 -

INFORMAR AL PODER EJECUTIVO

Informada oficialmente la Corporación Ecuatoriana de Turismo CETURIS, mediante oficio N. 3501 del Ministerio de Finanzas, de la denuncia presentada y del descubrimiento realizado, decide financiar una expedición destinada a informar al Poder Ejecutivo, respecto de la realidad del descubrimiento. Con fecha 15 de Julio 1969 CETURIS envía al Exmo. señor Presidente de la República el oficio N. 1159 explicando los objetivos de la expedición. La misma corporación, con igual finalidad, envía con fecha 14 de Julio de 1969, el oficio N. 1154 dirigido al subsecretario de Finanzas.

EXPEDICION " MORICZ 1969 "

La expedición " Mórica 1969 ", bajo mi jefatura única, y de conformidad con la denuncia, ~~la misma~~ fue dividida en dos partes: 1., " Cuevas de los Tayos ", ; y la segunda " Táltosok Berlangja ". Desde el día de partida, todos los expedicionarios portaron la insignia de la expedición, en la cual constan las dos etapas de la misma.

MISION CONFIDENCIAL

Dado el carácter reservado, de la parte correspondiente a la operación " Cuevas de los Tayos ", y en cumplimiento, a la tradicional costumbre de toda expedición, que se precie de tal, los integrantes de la misma, firmaron un documento por el cual se comprometieron solemnemente, a no difundir ninguna noticia, ~~información~~, documento filmico, fotografico, diapositivas, o cualquier otro tipo de información, sin ~~la~~ autorización previa del jefe de la expedición. Esta precaución, la he tomado por el derecho, que me asiste, además para evitar, que las noticias lleguen a difundirse creando un ambiente de confusión, que podría despertar la codicia de los buscadores de tesoros, y por último, porque corresponde al Exmo. señor Presidente de la República, ~~XXXXXXXXXXXX~~ dar a conocer al pueblo ecuatoriano, al continente americano y al mundo, el trascendental descubrimiento de todo un mundo subterráneo, que se encuentra en las entrañas mismas, de nuestro hemisferio.

FELICITACIONES DEL SEÑOR PRESIDENTE

Cuando el señor Gte. Gral. de CETURIS, que represento a la corporación, en la expedición, regreso a la ciudad capital, presento al Exmo. señor Presidente de la República, las pruebas impresas en películas, fotografías y diapositivos, que de manera irrefutable, verifican la existencia real, del mundo subterráneo, que he descubierto y denunciado. Ante las pruebas palpables, el Exmo. señor Presidente de la República, me envió felicitaciones por el descubrimiento, lo cual me fue comunicado a través de la radio del campamento, por el señor Gte. Gral. de CETURIS. El mismo, me comunico, que el directorio de CETURIS, en sesión plenaria acordó felicitarme, con aplauso.

- 3 -

TRABAJO Y AMBUNA

Cuando los miembros de la expedición, encargada de verificar la existencia real del descubrimiento, ~~abandonaron~~ regresaron a sus respectivos hogares, yo me quede con unos pocos miembros de la Policía Nacional, el Ejército, guías civiles, y los shuaras, (jibaros) para agrandar la media jibaria, que nos sirvió de base, para instalar el Campamento Mórnicz, y talar la selva virgen, para abrir un eliopuerto susceptible para el aterrizaje de helicópteros. Pues, se me informó a través de la radió, que para la segunda operación, correspondiente a los " Táltosok Barlangja ", tendríamos un helicóptero a disposición de la expedición. A pesar de la muy buena información, que hemos recibido en forma permanente a través de la radió, ~~xxxxxxx, xxxxxxx, xxxxxxx, xxxxxxx~~ nunca hemos sido abastecidos, con los alimentos y vituallas indispensables, y si alguna vez llegaba algo, ese algo era tan escaso, que no alcanzaba, a pesar de la mayor economía, abastecernos mal, durante unos pocos días. Así, hubo momentos, en que, durante todo el día, no tuvimos más, que la sopa de un escualida ardilla, cazada por uno de los guías. Sin embargo, en nuestra sincera convicción, de que nuestro trabajo y sacrificios, son para el bien del Ecuador, América y la humanidad toda, trabajamos sin desmayos, hasta dejar completada íntegramente la labor de construcción, y despeje de la selva virgen.

REGRESO Y DESENGANO

Ya mediaba el mes de Septiembre, cuando ante la evidencia, de que algo extraño sucedía, decidí regresar de la selva, a pesar, que a través de la radió se nos comunicaba en forma permanente, el arribo inminente, del Excmo. señor Presidente de la República, o bien de algunos ministros, y/o directores de COTUNIS, pero no solo estas llegadas se fueron postergando, sino, que las vituallas y alimentos, tampoco llegaban. Por esta razón, y para cerciorarme personalmente de la realidad salí del campamento.

INFRACTUOSOS INTENTOS

Una vez de regreso, intente por intermedio del asesor jurídico de la expedición, Dr. Gerardo Peña Matheus, obtener un audiencia, con el Excmo. señor Presidente de la República, pero a pesar de todos nuestros intentos, no hemos logrado llegar hasta el presente, a ser recibidos por el Excmo. señor Presidente de la República, para informarle de la importancia de este descubrimiento, y las implicancias, que el mismo puede acarrear, dentro del orden continental, en caso de no preverse las providencias del caso

NEXO DE UNION DE LOS PUEBLOS

Este maravilloso complejo de cuevas y cavernas, fue en remotos tiempos nexo de unión, entre los pueblos, que habitarón el hemisferio, y además, fue refugio donde se refugió el hombre del pasado, para sobrevivir los cataclismos, que en distintas épocas asolarón la tierra.

- 4 -

Estas razones, me llevaron a pensar, que el Exmo. señor Presidente de la Republica, una vez, que le hubiera expuesto lo anterior, y dado su alto rango intelectual, convocaría a los científicos del exterior, así como a los notables ecuatorianos, mientras anunciando este descubrimiento a los pueblos del ~~XXI~~ mundo, el Ecuador, automáticamente, volvería a ocupar el alto rango, que merece en el concierto de las naciones. Con hondo pesar, debo decir, que hasta la fecha, no hemos logrado la audiencia, que hemos solicitado, directamente a la Presidencia, y/o por intermedio de los distintos organismos del Estado. El directorio de CETURIS, que en su momento me envió las felicitaciones con aplauso, tampoco cree necesario, que el descubridor y jefe de la expedición, que financio CETURIS, informe al directorio, pues hasta la fecha, no se me ha invitado para ello.

LA PALABRA SOLEMNEMENTE COMPROMETIDA

La palabra solemnemente comprometida, para no hacer declaraciones, y/o informar a la prensa y otros medios de difusión, fue hechada al limbo, y así apañecieron a través de la prensa oral y escrita, las más disimiles, antojadizas, y disparatadas versiones relativas al descubrimiento. Por esta razón, y vista la distorsión de las informaciones, me he visto obligado, hacer declaraciones a dos respetables matutinos, que fuerón publicados el día 28 de Septiembre del año en curso. A más de eso, recién ultimamente, he logrado que se me entregaran unas pocas fotografías, pues yo no dispongo fuera de estas últimas, ningún otro elemento, con el cual pueda verificar, que la expedición cumplió a cabalidad, con su objetivo primero.

AGONIA DEL CAMPAMENTO

Cumplo con la triste tarea de informar, a la Nación toda, que no solamente, he visto frustrado mi intento de informar en una audiencia, al Exmo. señor Presidente de la Republica, y además, he tenido que comprobar, el menosprecio a los compromisos solemnemente contraídos, sino, he tenido que presenciar, a través de las comunicaciones radiales, como día a día, se deteriorando el campamento, en el cual se ordenaron relevos de personal, sin mi previo consentimiento, y la consiguiente, y ya crónica falta de vituallas y abastecimientos. Por último, ha quedado solamente el sargento Duque, radio operador de la Policía Nacional, quien en su último y desesperado mensaje, me comunico, que por falta de combustible, ya no podrá salir más al aire, y por la falta de alimentos, se verá obligado abandonar, ese puesto de vanguardia de la cultura ecuatoriana y universal, enclavado en la selva virgen, y, que fue esperanza de redención, que pudo llevarnos a conocer los orígenes mismos del hombre.

- 5 -

COMOCCION INTERNACIONAL

Ante la incertidumbre, de lo que pudiera suceder, he notificado a distinguidos hombres de ciencia de todo el mundo, así como academias e institutos científicos y culturales. En los lugares más remotos, hoy se trabaja, y se investiga en relación a la información, que a través de los años, he enviado al exterior, ocupando en estos momentos, la atención de los científicos, el pasado histórico de América, y de forma especial del Ecuador. Más, el descubrimiento de un maravilloso mundo subterráneo, precisamente en el Ecuador, atrajo el interés, de científicos e investigadores, que se desvelan, por el destino, que pueda esperarle, al mundo subterráneo, recientemente verificado.

RESPONSABILIDAD HISTORICA

Por las razones expuestas, deseo dejar constancia, ante la Nación toda los pueblos de América, y del mundo, que he intentado ante el Poder Ejecutivo, y los distintos organismos del Estado, cumplir con mi deber de investigador, y entregarle al Ecuador, y por su intermedio a los pueblos del mundo, valiosos conocimientos de su pasado terrenal, desconocidos hasta el presente. Sin embargo, agotados todos los recursos, cumplo con el triste deber, de poner en conocimiento de la Nación toda que las trágicas consecuencias, que pudieran sobrevenir, serán de aquellos, quienes desaprensivamente, *han jugado*, con lo que es patrimonio cultural de toda la humanidad. *Man. J. J. J.*

Capítulo XIII

Las noticias periodísticas



A pesar del compromiso expreso suscrito por los expedicionarios de que únicamente el señor Juan Mórícz estaría habilitado para efectuar, autorizar o prohibir, declaraciones públicas a los organismos de difusión y permitir la reproducción de toda fotografía relacionada con la "Expedición Mórícz 1969", la noticia se dio a conocer periodísticamente Así fue que los días jueves 21 de agosto de 1969 y 28 de septiembre de 1969 los diarios EL COMERCIO de la ciudad de Quito, y EL TELEGRAFO de la ciudad de Guayaquil dieron a conocer la noticia del descubrimiento, mediante los reportajes cuya copia facsimilar transcribo a continuación:

DIARIO EL COMERCIO - Edición No. 23.736 del 28 de septiembre de 1969

Un mundo subterráneo se ha descubierto en Oriente

Pertenece a la cultura Sumeria que salió de lo que hoy es el Ecuador y que luego se extendió al mundo

Por Luis Enrique Maldonado Crespo, Jefe de Información de EL COMERCIO, en Guayaquil

GUAYAQUIL, 27.— El doctor Juan Mórícz, calificado como el "ilustre investigador argentino y precursor de la revisión histórica de América", de quien la Asociación de Estudios Históricos dijo que sus extraordinarios descubrimientos tienen repercusión mundial y a la fecha han conmovido los centros científicos del mundo, "pues ello ha revolucionado fundamentalmente nuestros conceptos de la prehistoria", desmintió que entre el río Santiago y el río Coangos, en la Tercera Cordillera de los Andes, se hubiese descubierto los vestigios de una ciudad sino simplemente "un mundo subterráneo" que ya se mencionó en la mitología griega y egipcia.

El investigador acaba de regresar del Oriente ecuatoriano, donde presidió la expedición "Mórícz 1969", denominada "Las Cuevas de los Tayos", y que estuvo integrada por él como investigador científico y jefe único de la expedición; Gastón Fernández, Gerente General de Ceturis, enviado especial de la Cor-

poración Ecuatoriana de Turismo; Dr. Gerardo Peña Matheus, asesor jurídico; Sra. Lillian Icaza, Coordinadora; Hernán Fernández, filmador; Mario Pólit y Pedro Luna, ayudantes; José Rojas, periodista; y los guías Cabo Segundo Guevara, Alfredo y Mario Punín, teniendo la defensa y comunicaciones a cargo de la Policía Nacional, con la cooperación del inspector Carlos Guerrero Guerrón, subinspector Ortiz, sargento Guerrero y gendarmes Benusiano y Sánchez.

Dijo que la expedición se dividió en dos partes: la primera denominada "La Cueva de los Tayos" y la segunda "Taltosok Barlangja". La primera verificó la existencia real de dichas cuevas, descubiertas y denunciadas oficialmente por el informante ante los correspondientes organismos. Dijo que esta etapa de la expedición logró su más amplio éxito al comprobar la existencia de las cuevas y haber recorrido la parte correspondiente a los Tayos, lo cual queda plenamente comprobado por películas, diapositivos y fotografías tomadas en el lugar, expresando que es el descubrimiento

científico en su género, más importante de la era moderna.

Los expedicionarios, descubierta la primera cueva, descendieron a una profundidad de 80 metros, donde encontraron una avenida de 60 metros de ancho aproximadamente, que data de muchos milenios, por unos 500 metros de longitud y 120 metros de altitud con respecto al cielo raso o sea a las montañas de la superficie.

Afirmó con certeza que existen otros pasadizos y corredores simétricos que van hacia otras avenidas, de los cuales unos están más abajo y otros más arriba de la avenida central, todos ellos trabajados con piedra laja natural acondicionada por el hombre. O considero —dijo el investigador— que todo esto constituyó un refugio humano mencionado ya por la mitología, pero perdido a través del tiempo y de la historia.

Según él, esta obra monumental, que podría abrir para el Ecuador un atractivo turístico extraordinario, corresponde a la cultura sumeria que salió de lo que hoy es el Ecuador y que

(Pasa a la 3ª Pág.—7ª Col.)

18 EL COMERCIO • QUITO
Jueves, 21 de Agosto de 1969



OBRA DEL HOMBRE

Esta fotografía demuestra cuidadosamente cómo las piedras fueron cortadas en bloques rectangulares por la mano del hombre y no por acción de la naturaleza. Pertenecieron a una construcción inte-

En la Región Oriental:

Las Cuevas de los Tayos, una posible ciudad prehistórica, sería nuevo motivo turístico

El señor Gerente de la Corporación Excursionista de Turismo —CETURIS— informa que el Departamento de Turismo se encargó de organizar un reciente expedición a las Cuevas de los Tayos, en la zona oriental, entre Lince y Tumbaco Ortiz. Los resultados de esta investigación arqueológica y las fotografías correspondientes fueron presentadas a los periodistas.

El Comandante Gerente Fernández, explicó que, habiendo recibido una comunicación del Sr. Gerente de Turismo en mayo de 1968, se dispuso a CETURIS la expedición a las Cuevas de los Tayos, en la zona oriental, entre Lince y Tumbaco Ortiz. Los resultados de esta investigación arqueológica y las fotografías correspondientes fueron presentadas a los periodistas.

Un centro de tan antigua civilización y de tan características características tendrá sus atracciones a miles de turistas, científicos y viajeros que visitarán al Ecuador para visitar las Cuevas de los Tayos.

"Hay en este lugar vestigios de un mundo antiguo, arqueológico y primitivo", subraya el señor Fernández, agregando que el lugar es un terreno de interés en sí mismo, acompañado de una atmósfera y del ambiente que atraen a los visitantes.

VESTIGIOS DE UNA CULTURA ANTIGUA

Lo que encontraron los visitantes miembros de la expedición es solamente una parte de lo que dicen las cuevas. El profesor Marín sostiene que en ellas se encuentran vestigios de una civilización antigua que, según él, se remonta al período precolombiano.

Las Cuevas de los Tayos son un sistema de cuevas subterráneas que forman un complejo habitado, de temperatura agradable por su obscuridad absoluta. A estas cuevas se accede bajando escaleras que forman una ruta exacta y una ruta equívoca de tres caminos "de los Tayos", de donde toman su nombre las cuevas.

Lo que hasta aquí muestra la evidencia del trabajo humano en el seno de las cuevas, se resume en tres hallazgos:

1) Una puerta de 12,65 metros de ancho por 2,15 metros de alto rodeada por grandes bloques de piedra labrada.

2) Atravesando esta puerta, hay una gran sala de piedra, por donde se puede observar cómo esta humana especie se organizó en estado de semio-civilización. A continuación, hay una puerta de 8,5 metros de alto por 4,5 metros de ancho y cuatro metros de largo. En el centro de ella hay una gran cavidad de canto, cuyo espacio fue dividido y se usó como estufa y hornos. Se en ella se quiere hacer inscripciones o tallar la base. Habrá que excavar una gran capa de guano que la cubre.

3) En una de las murallas de una cueva hay un pedestal cuadrado de 1,30 de alto por 1,30 de ancho y de una profundidad no determinada. Este pedestal está cuidadosamente trabajado por la mano del hombre.

UNA TEORÍA

La teoría del profesor Marín es la de que en aquellas épocas antes de la era cristiana, lo que hay en América del Sur, fue la cuna de la gran civilización prehistórica y los hombres que poblaron esta región emigraron por mar hacia Europa. De esta teoría, la cuna de la civilización está en América y no en Oriente.

Desde la Guadalupe Andina se habla de una civilización antigua, mediante migraciones de navegantes europeos. Los navegantes que son los delados en sus escrituras los más antiguos mensajes del hombre habrían llegado a su región primitiva de América.

Para confirmar su teoría, Marín destaca la identidad lingüística del mayor idioma indígena con los antiguos idiomas del Norte de los Andes. Los idiomas Colónides y los Cayapas, —dice— hablan el mismo lenguaje antiguo que se habla en las zonas montañosas de América.

Añade Marín que los campesinos indígenas que él supuso descendientes de la raza caucásica, además tienen costumbre de dar su nombre y agregar su más reciente nombre de la Milia del Mundo Y el nombre puede ser Tayos, el hijo de Indio, como recuerdo de Pizarro, en la Milia del Mundo.

Sobre su teoría, ha publicado en Abril de 1968 la Asociación de Estudios Históricos, un libro de titulado: "El origen americano de los pueblos europeos" (Guayaquil), patrocinado por la Revista del Sr. Gerente Gerente Marín.

El Ministerio de Relaciones Exteriores en colaboración con el Instituto Guayaquilés Marín ha publicado un libro en parte de la obra del científico español, Sr. Gerente Gerente, que respalda las teorías de Marín.

Varios científicos europeos y americanos del tema del Sr. Gerente Gerente, entre ellos: André Leroi-Gourhan, antropólogo francés; Carlos Castaneda, profesor en Veracruz y México; Juan Velasco, arqueólogo; Jaime Fariña, lingüista; Peter Paul De Meulen, investigador de colonias y culturas.

MÁS INVESTIGACIONES Y UN CONGRESO

El señor Gerente Fernández indica que el Presidente de la República conoce la investigación que se está realizando y ha ordenado que se establezca un estudio de las cuevas. Mas aún se quiere convocar a un Congreso Internacional de Historia para, en adelante, a ser un foro que permita llegar a la determinación de los estilos prehistóricos y la antigüedad de la Cultura de los Tayos.

Como algunas personas miembros del ejército han dicho que las memorias de guerra y libros conocidos por ellos han muchos años, el señor Marín ha respondido: "También a la hora de escribir por los hombres hace muchos milenios."

El diario CLARÍN de Buenos Aires en su edición del día 17 de octubre de 1969 difunde la noticia del descubrimiento.

Posteriormente, con fecha 21 de noviembre de 1969 la revista VISION en la página 60B, bajo el título de Arqueología publicó la noticia del hallazgo.

ARQUEOLOGIA

Hallazgo de un extraño mundo subterráneo

De Quito: En septiembre pasado se reveló en el Ecuador un descubrimiento arqueológico que para algunos podría tener una trascendencia de valor histórico y científico de insospechables alcances. En la provincia Morona-Santiago, situada en el suroriente del país, el investigador científico doctor Juan Moricz, de nacionalidad húngaro-argentina, después de largos estudios efectuados en el terreno, asegura que ha descubierto la existencia de un sorprendente mundo subterráneo que él atribuye a la antiquísima civilización Sumeria. Se dice que el hallazgo arqueológico podría revolucionar las viejas concepciones sobre el origen humano.

Inquirido sobre los detalles del descubrimiento, el doctor Moricz dijo a



Foto: ESPAÑA

Según el doctor Juan Moricz (arr.), en los túneles de la cueva se podrían encontrar los restos de una rara cultura de más de 10.000 años de antigüedad



visión que "en el sistema de avenidas o túneles construido a considerable profundidad, es muy probable encontrar los restos de una cultura cuya existencia podría superar los 10 mil años". Reveló que el descubrimiento lo había realizado hace mucho tiempo y que podría modificar los conocimientos sobre la prehistoria, por la importancia de su novedad científica. Indicó, además, que por obvias razones, no había anteriormente hecho pública su labor.

Revelación: A fines de septiembre regresó del lugar del descubrimiento con su expedición denominada "Moricz 1969". Dio a conocer que el grupo estuvo integrado, entre otros, por Gastón Fernández, gerente de la Corporación Ecuatoriana de Turismo (CETURAS), fotógrafos, periodistas y miembros del

Ejército ecuatoriano. La operación fue llamada "La Cueva de los Tayos", nombre procedente del de un ave sagrada que vive en el extenso y complejo mundo subterráneo.

En esa oportunidad, la expedición había descendido a una profundidad de 80 metros, donde encontraron una avenida de, aproximadamente, 60 metros de ancho, 500 de longitud y 120 de altura, que datan de muchos milenios. Moricz afirmó tener la certeza de que existen otros pasadizos y corredores simétricos que desembocan en otras avenidas, con techos asombrosamente pulidos y, posiblemente, de muchos kilómetros de extensión, unos abajo y otros arriba de la avenida central. Dijo, también, que el material empleado en la arquitectura es la piedra laja tallada armónicamente y acondicionada por el hombre, y que "puede tratarse de un refugio mencionado por la Mitología Magyar, perdido a través de los tiempos y la historia".

Mundo fabuloso: Como se prepara una segunda expedición a fondo, a la que Moricz llamará "Taltosok Barlangja" al preguntársele sobre el significado de tales palabras, respondió que Taltos, en el idioma magyar, es el nombre genérico de seres superiores que existieron en la más remota antigüedad, quienes tenían la protección del ave Tayo y que Barlang, en el mismo idioma, significa cueva o caverna.

Destacó el científico que la segunda expedición tendrá como objetivo fundamental la verificación de la zona correspondiente a los Taltosok. "Las nuevas investigaciones", aseguró el descubridor, "podrían colocarnos en los umbrales de afirmar al mundo muchas cosas que ha olvidado o desconoce sobre su pasado. Será la etapa esencial que deberá cumplirse íntegramente avanzando en profundidades que oscilan entre los 100 metros o más".

Estimando la magnitud que puede alcanzar este acontecimiento, el gobierno del Ecuador, por mandato del presidente José María Velasco Ibarra, dispuso la permanente continuación de las investigaciones, con la colaboración de CETURAS y de las Fuerzas Armadas, para impedir la incursión de los buscadores de tesoros. Se ha dicho que el descubrimiento tendrá, además de la importancia científica, un invalorable interés turístico, ya que podría tratarse del mayor complejo de cuevas en el mundo y, lo más notable, con vestigios de la presencia humana. De ser así, ese pasaje selvático de impresionante belleza, en la estribación de la cordillera oriental de los Andes ecuatorianos, se podría convertir en un lugar de atracción mundial para científicos y turistas.

VISION, 21 de noviembre de 1969

En el mes de diciembre de 1969, la revista VISTAZO informó con el texto reproducido a continuación respecto de la "Expedición Mórícz 1969" y el descubrimiento de un mundo subterráneo en la República del Ecuador.

la Cueva de los Tayos

NOTA DE REDACCION

Una de las paradojas de la civilización tecnológica es la falta de un profundo y exacto conocimiento de la prehistoria humana. Una oscuridad espesa reina en torno al pasado. Podemos saber, hoy en día, cómo vivían los egipcios, a qué instrumentos utilizaban los artesanos invencibles de la cultura khmer, cuyo imponente templo de piedra y musgos apenas emerge en las selvas sombrías de Angkor-Vat.

Diez mil años antes que Viracacha y Pachacutec iniciaran la expansión de su imperio, el Tahuantinsuyo había alcanzado grados extraordinarios de desarrollo. Empero, hace veinte mil años —como un soplo ante la eternidad, diría Teilhard de Chardin— los hombres del paleolítico burlaron en las cuevas de Altamira y Lascaux misteriosos mensajes sobre la piedra,

cuya interpretación sigue aún siendo objeto de polémicas.

¿Y más allá?... Los especialistas consideran que el "Hombre de Pekín" tiene una antigüedad de unos cien mil años. Estamos en el terreno de las especulaciones. ¿Hay un más lejos, increíble e insospechado, que podría poner en entredicho una prehistoria cuajada de preguntas sin respuestas? Hace un año, el especialista argentino Juan Mórícz publicó una memoria sorprendente: "El Origen Americano de los Pueblos Europeos".

Mórícz sostiene en dicho ensayo que los albores de la civilización no son mesopotámicos, sino americanas, y basa su punto de vista en un estudio lingüístico sobre



SIGUE

Peligroso descenso.
Sesenta y cuatro metros verticales
en plena oscuridad,
equivalentes a un edificio
de veinte pisos de altura.

un viaje a las entrañas de la tierra



Escribe JOSÉ ANTONIO ROJAS
Gráficas de EMFOCA



El gran arco de piedra granítica descubierto a quinientos metros de la entrada y trescientos de profundidad, constituye uno de los más asombrosos vestigios de presencia humana en las cuevas. Su estructura, de bloques perfectamente trabajados y su composición de granito, dentro de las bóvedas de andecita, indican que hace milenios las Cuevas de los Tayos pudieron ser habitadas.

A veinte kilómetros de las cuevas, en el caserío de La Esperanza, se encuentra esta piedra llena de jeroglíficos que indican el plano de la región y la situación exacta de la Boca. Nayambí, el Gran Cacique del Coan-gos lleva estas inscripciones tatuadas en su rostro.

Jeroglíficos y estancias que parecen anunciar una cultura de los abismos

las lenguas vernáculas más viejas de Europa, el vasco y el magyar o húngaro, cuya raíz más profunda las halla Mórícz en los pueblos quechuas, indoamericanos.

El profesor Mórícz acaba de concretar otro descubrimiento asombroso, en su afán de afinar una teoría acerca del origen de la humanidad. Luego de realizar estudios en diversas regiones americanas en general, y ecuatorianas en particular, descubre en un paraje inhóspito de la selva oriental amazónica, en las estribaciones de la cordillera andina, un fantástico mundo subterráneo, un complejo sistema de cuevas, de varios cientos de kilómetros de longitud, según él, en cuyas profundidades se hallan las fórmulas para despejar las incógnitas de la raza humana, el mensaje del más allá de la prehistoria y la matriz de la más antigua señal del hombre en la Tierra.

El profesor Mórícz armó una expedición compuesta de 14 personas, entre ellas representantes de la policía nacional y de organismos del Estado. Bajo su jefatura y conocimiento las expediciones... llegaron a lo que se ha denominado la Cueva de los Tayos, en virtud de los cientos de miles de pajarracos de cueva, que los naturales de la región los llaman tayos.

Sobre el descubrimiento del profesor Mórícz tiene ya conocimiento detallado el Gobierno nacional. Existe, incluso, una escritura pública de protocolización de la denuncia, uno de cuyos párrafos reza así:

"denuncio mi descubrimiento ante usted, y por su intermedio al Excmo. señor Presidente de la República y Nación toda, a fin de que la República del Ecuador haga valer sus derechos y garantice plenamente los míos".


Según el profesor Mórícz, en la Cueva de los Tayos reposan códices de oro esculpados, con las claves concretas que permitirán develar los orígenes de la humanidad.

El profesor Juan Mórícz nos dijo en corte entrevista que está esperando la llegada de observadores y hombres de ciencia de algunos países, que son las personas que lo acompañarán en su segunda expedición, la misma que, por contar con más equipo y más posibilidades, le permitirá rastrear ese mundo subterráneo, silencioso y cerrado, donde podría descubrirse, acaso, la huella inicial del fenómeno humano.

El reportaje que presentamos a continuación, es el relato del cronista de la expedición Mórícz, señor José Antonio Rojas.

N. DE LA R.

Junto a dos inmensas estalactitas, el autor de este artículo y Jalmes, piloto del helicóptero.



la expedición Mórícz intenta aclarar los misterios de la prehistoria

Juan Mórícz, científico húngaro-argentino, principal de la expedición. Fue el primero en bajar al fondo de las cuevas.



Plena selva del sur-oriente ecuatoriano. La caravana trataba de subir la empinada montaña de lodo que se presentaba casi como un muro frente a nosotros. Los caballos que llevaban la carga caían constantemente y los guías y policías que formaban parte de la expedición, debían luchar contra las bestias y la naturaleza, de selva cerrada, cargando muchas veces sobre sus hombros lo que los animales se negaban a portar.

Desde el lomo de nuestras mulas contemplábamos la escena, asombrados nosotros mismos, hombres de ciudad, de la aventura que estábamos protagonizando. La escena duraría todo un día y solamente avanzaríamos unos pocos kilómetros internándonos en ese mar verde donde no se ve a más de cincuenta pasos.

Era el segundo día de los muchos que nos aguardaban para llegar a la Cueva de los Tayos. Habíamos salido de Límón-Indanza 10 hombres montados y 21 animales de carga y la jornada anterior hasta El Pescado, fue dura pero agradable.

Ahora, camino de Tres Cocales, nos parecía imposible que algún día llegásemos a coronar la montaña. Lodo y selva se oponían a que este grupo de extraños rompéramos la virginidad de la selva de los jíbaros.

JUAN MORICZ

El origen de nuestra aventura, en la que participamos 13 hombres y una dama, fue la denuncia hecha por el investigador Juan Mórícz, húngaro-argentino, de que en el inmenso sistema de cavernas que hay bajo Los Andes y al que se entra por la Cueva de los Tayos, se encuentran vestigios de una antiquísima civilización que viviera hace milenios en las entrañas cordilleranas, lo que podría abrir las puertas al conocimiento de la prehistoria. Según el científico, existen antecedentes de que la cuna de la civilización universal habría estado en lo que actualmente es ECUADOR.

Pero el camino que nos llevaría a las cuevas nos estaba llevando también a una aventura que solamente nos habríamos imaginado en el cine o en novelas, pero nunca con nosotros como protagonistas.

Terminó la jornada terrible tras ocho horas de lucha contra la montaña. La increíble pericia de las mulas nos dejó sanos y enteros en Tres Copales, contabilizando, eso sí, infinidad de caídas, volcamientos y accidentes muy naturales en jinetes de nuestra pobre experiencia. Tras cada golpe, agradecíamos al cielo que la montaña fuera de lodo.

Tercer día y rumbo a La Unión. Más selva y cada vez más cerrada; si nos separamos un poco, ya nos llegaba la sensación de estar perdidos en ese mar de malezas y troncos, porque la copa de los árboles no estaba a nuestra vista.



Una noche en la jibaria. Gastón Fernández comenta mientras al sabor del fuego lo escuchan otros miembros de la expedición. La jibaria de Guajara se ha habitado con troncos que hacen mesas y sillas; actualmente en ella está una detención de dos policías civiles y un soldado.

Esta experiencia la conocimos con el doctor Gerardo Peña, joven abogado guayaquileño, cuando nos extraviáramos por dos horas, fue tanta nuestra desesperación (forma elegante de llamar al miedo), que hicimos inventario de nuestros haberes: él portaba una cantimplora con agua y un yatagán, yo mi revólver, veinticinco balas, un yatagán, dos pastillas de chocolate y dos mejorales... triste inventario cuando no sabíamos dónde nos encontrábamos y ya caía la noche. Regresamos por nuestras propias huellas hasta encontrar un arriero con algunos de los animales de carga. Lo seguimos para comprobar que habíamos estado apenas a un kilómetro de La Unión; pero en la selva mil metros son una eternidad.

Parte de la expedición ya había llegado cuando arribamos nosotros. Había nerviosismo porque no aparecíamos y porque tampoco lo habían hecho el capitán Carlos Guerrero, el subteniente Carlos Ortiz, el sargento Herrera, ni los policías Sánchez y Ramón, que formaban el pelotón de la Policía Civil encargados de la radio y la protección. Ya de noche, derrugados y muertos de cansancio, llegaron los uniformados con sus animales a tiro, que se negaban a dejarse montar tras la dura jornada.

Allí, en La Unión, tuvimos nuestro primeros contactos con los jíbaros de la región; ellos debían llevarnos en sus canoas de troncos por el correntoso río Zamora hasta su unión con el Paute, donde se forma el Santiago, para por ahí llegar a la Puntilla de Coangos, desde donde seguiríamos a pie rumbo a la Cueva de los Tayos.

Los Jíbaros del río Coangos son amables y cordiales. Formidables "bogas" nos llevaron en dos grandes troncos huecos, sorteando los rápidos de los ríos. Antes de embarcarnos, nos despedimos con cariño de nuestras buenas mulas que quedaron en La Unión; ahora continuamos las jornadas por nuestros propios medios.

No sabíamos lo que nos esperaba tras la Puntilla; una montaña de lodo, como la terrible de la segunda etapa, pero que esta vez deberíamos subirla a fuerza de nuestras propias piernas. Lo hicimos; tras mil penalidades llegamos a la cumbre. Nunca creí que un revólver del 30 pudiera llegar a pesar una tonelada. Después del ascenso, un largo camino, siempre subiendo y bajando montañas entre una selva que no dejaba ver el sol.



Fernández, ayudado por Punín y Guevara preparan el rudimentario sistema de bajada; entre ellos y Rojas, está la oscura y tenebrosa boca de 64 metros de profundidad.

UNA ODISEA PARTICULAR

En plena selva, donde los caminos no existen, sucedió un milagro: encontramos a Gastón Fernández, el que a su vez nos buscaba. No nos saludó; solamente dijo, con una voz que acusaba mil esfuerzos: "por favor, un cigarrillo".

Gracias a que la Corporación Ecuatoriana de Turismo sufragó los gastos de traslado y alimentos y consiguió la colaboración de la Policía Nacional y del Ejército.

El propio Móríx lo ha manifestado: "Si no es por Gastón Fernández, la única persona que en mis seis años de estar en Ecuador me prestó atención y colaboración efectiva, la Cueva de los Tayos aun sería sólo una leyenda de los jíbaros".

Por obligaciones frente a la Corporación, no pudo Fernández salir con el grupo desde La Unión, pero, en su afán de estar presente, trató de adelantarse por aire, ocasionando entonces una aventura de tres días de selva, lluvia, hambre y penurias, que hicieron la llamara "su odisea particular".

Desde Guarínza, pequeño aeropuerto donde llegara en una avioneta de Alas del Socorro, emprendió la búsqueda de la expedición atravesando montañas en compañía de dos misioneros evangélicos, que con increíble buena voluntad lo acompañaron. Sin provisiones ni cigarrillos, bajo una permanente lluvia, debió caminar hasta de noche y dormir a la intemperie; un día, como único alimento tuvieron un escuálido pájaro carpintero para los tres, y en otra oportunidad debió cortar un

árbol para hacerlo puente sobre un río crecido por las lluvias.

Después de alojarse en una jibaria, reemprendió el camino hasta que sucedió lo increíble, que lo encontramos en plena selva, acompañado del leal Guazumba, su chófer y compañero inseparable en esta aventura.

Continuó la expedición su camino, siempre a la cabeza su jefe Móríx, para llegar a orillas del río Coangos. Sobre la otra orilla estaba la jibaria de Jukma, el brujo de la región. Nos atravesaron el río, uno a uno, en una frágil balza de tres palos atados con bejucos; frente a la turbulencia del río, estuvo la pericia increíble de los jíbaros.

Emprendimos la última etapa para llegar a la Cueva de los Tayos.

Un agradable paréntesis en la pesada ruta fue la visita a la jibaria de Jukma. Describir una jibaria sería materia de un artículo completo para analizar su increíble arquitectura; basta con señalar que una construcción de veinte por diez metros, con muros de madera que permiten una ventilación perfecta, se construye en solamente ocho días y sin usar un solo clavo.

La familia de Jukma nos ofreció yuca, papaya... y la famosa chicha mascada, la que debemos tomar por cortesía. El científico Móríx es bastante conocido en la región y gracias a ello la cordialidad fue absoluta y los nativos nos dieron toda clase de colaboración. Mario Pólit, es-

tudiante de medicina que nos acompañaba con el equipo de filmación.

MAYAMBI, GRAN CACIQUE

Fundamos campamento en la jibaria de Huajare, en la corona de un cerro a unos quinientos metros de la entrada de la cueva.

En ella recibimos la visita de Nayambi, el Gran Jefe de todas las jibarias que habitan el cajón del río Coangos. Nayambi nos llenó de admiración por su juventud, no más de unos 28 años, y por su clara inteligencia. Ejerce su jefatura con mano dura, pero con un principio de justicia que no encuentra oposición. Como ejemplo de su sistema, damos su contestación a cuando le dijimos que los jíbaros debieran sembrar más en sus pequeñas propiedades para tener ganancias con las cosechas; sencillamente nos argumentó: "Solamente permito que cada familia siembre lo que cubre sus propias necesidades. Si a alguien le sobra yuca, la cambiaría a quien le sobra maíz, por ejemplo, y con el cambio vienen las mentiras, los engaños y los disgustos. Sembrando poco tenemos paz, que es más importante que tener dinero".

LA CUEVA DE LOS TAYOS

Por fin, al tercer día de talar selva y cortar arbustos para acondicionar la bajada, pudimos descender por la Cueva de los Tayos. Una gran boca se presentaba ante nosotros y a pocos metros de la bajada perpendicular se hacía la oscuridad más absoluta; el ruido que hacían los

SIGUE



Una gran laja de perfiles perfectamente definidos en su corte, se presenta en medio de una bóveda de andecita de cincuenta metros de alto por trescientos de largo. Los expedicionarios no pudieron explicarse la presencia de esta losa granítica en esta gruta de tan distinto material.

tayos, pequeños halcones que habitan las cuevas por miles, hacía parecer que en el fondo de los 64 metros de profundidad nos esperaba un monstruo cuyo bramido horrorizaba.

El primero en descender, dando pruebas de un excepcional coraje, fue el Jefe de la Expedición. Colgando de un cable que soltaban poco a poco, el cabo del Ejército Segundo Guevara, el guía Punin, Nayambi y Guajare, fue narrando, con voz que sonaba lejana, lo que veía en las profundidades, gracias a su linterna de frente.

Móricz fue quien posó primero sus plantas en el rocoso fondo, seguido de Pedro Luna, Mario Pólit y Hernán Fernández.

La señora Lilian Icaza dio, una vez más muestras de su excepcional temple; ella había sufrido calladamente todos los inconvenientes y peligros de la expedición y ahora descendió con pausada tranquilidad, como ejemplo y desafío a los varones que integrábamos el grupo.

Una vez todos abajo, en medio de la más completa oscuridad, emprendieron la marcha tras los pasos de Móricz, Fernández y el tayo Guajara. El miedo y el nerviosismo se fueron perdiendo ante lo maravilloso, un sistema inmenso de bóvedas estaba ante ellos, algunas de ellas de cincuenta y más metros de al-

tura y cientos de largo. Los tayos, cuyos ojos fosforescentes se veían en la oscuridad, los rodaban por miles y a cada movimiento o ruido respondían con su ensordecedor graznido, multiplicado por el eco de las rocas.

El gran arco de piedras, que se muestra en las gráficas, como el pasadizo de pulimentado cielo, fueron los más asombrosos elementos que encontraron, dando campo a las especulaciones de que pudieron ser obra del hombre, cuando, en milenios perdidos en la historia, habitaron estas cuevas.

Inspiccionaron más o menos dos mil metros en las profundidades, lo que en la Cueva de los Tayos es nada menos que como pisar el umbral, ya que su extensión es de cientos de kilómetros.

Posteriormente viajamos en una segunda oportunidad a las cuevas, esta vez en helicóptero de Ecuavía-Oriente, saliendo desde Teniente Ortiz. Lo que anteriormente habíamos hecho en nueve días de selva, lodo y peligros, ahora, gracias al helipuerto hecho por nosotros en la jbaría de Guajare, lo hicimos solamente en 18 minutos.

El objetivo, esta vez, era mostrar el interior de las cuevas al coronel Antonio Moral, Jefe de la Zona Militar de Cuenca;

lo acompañaba el mayor ingeniero Ortega y también estaba con nosotros Orlando Cróllo, EMFOCA, que nos sacaría un documental gráfico. Viaje, descenso y retorno lo hicimos en tres días, los que comparados con la primera expedición, fueron de verdaderas vacaciones para nosotros.

DIEZ DIAS EN LA OSCURIDAD

Se proyecta otra fase de esta expedición, esta vez internándonos diez días sin salir de las cuevas, siguiendo el principio lógico de que si en los primeros dos kilómetros se han encontrado estos vestigios de civilización subterránea, en veinte o veinticinco kilómetros que se exploran se debe encontrar mayores, para colocarlos en manos de los investigadores, arqueólogos y científicos que sabrán leer en ellos la verdad oculta en las tinieblas.


Ahora resta la labor de conocer más profundamente los misterios que se encierran en las tinieblas de la Cueva de los Tayos, para ello, científicos bajo la dirección del investigador Móricz, están planificando ésta que sería la segunda etapa, de lo que hasta ahora ha sido una emocionante aventura y que mañana podría asombrar al mundo recorriendo el velo del desconocimiento que cubre a la Prehistoria.



El mayor ingeniero Ortega, del Ejército, estudia las estructuras de andecita que forman el interior de las cuevas. Puede notarse la marcada diferencia de ellas con la piedra granítica del arco y del túnel. Los científicos aseguran que nunca ambos elementos pétreos se presentan juntos, ni tampoco que el granito se haya conocido anteriormente bajo la superficie de la tierra.

Se dice que estas cuevas encierran las claves del antiguo conocimiento

Gastón Fernández inspecciona el pasadizo de cientos de metros de largo y de pulimentado techo de granito, cuyo piso está bajo la invasión de piedra y lodo que lo ha reducido a sólo 1,50 metro de altura. Asevera la uniformidad y el pulimento del tumbado, que los científicos atribuyen a un largo trabajo de roce de piedra contra piedra.



Como consecuencia de estas informaciones la noticia se regó a diferentes partes del mundo dando origen a especulación e investigación por parte del mundo científico y periodístico. Estos comentarios sirvieron de antecedente para las expediciones que vendrían después de las cuales se hablará posteriormente.


Capítulo XIV

Gestiones Oficiales



Ante la inercia de los organismos oficiales el señor Juan Mórica, en su calidad de súbdito de la nación Argentina y jefe único de la expedición envió con fechas 19 y 25 de septiembre de 1969 sendos telegramas al excelentísimo señor don Juan Carlos Onganía Presidente de la República de Argentina y al señor capitán Enrique Green Uria, concebidos en los términos siguientes:

JULIO GOYEN AGUADO
 AVENIDA DE MAYOR 651
 BUENOSAIRES



PARA EL CAPITAN ENRIQUE GREEN URIEN:

1) EXPEDICION "MORICZ 1969" EN SU PRIMER ETAPA
 HIZO RECONOCIMIENTO DE LA ZONA Y LUEGO DESCENDIO PROFUNDIDAD
 APROXIMADA DE 80 METROS EN LAS CUEVAS DE LOS TAYOS,
 PARA AVANZAR UNOS MIL QUINIENTOS DOS MIL METROS EN OSCURIDAD
 ABSOLUTA, VALIENDOSE DE PODEROSAS LINTERNAS Y LAMPARAS " "
 PETROMAX " "

2) EN ESTA PRIMER ETAPA SE TOMARON DIAPOSITOS
 FOTOS Y PELICULAS DE PORTICO SUBTERRANEO, CORREDORES Y OTROS DETALLES,
 QUE VERIFICAN LA PRESENCIA DE LA MANO DEL HOMBRE.

3) EN MINIMA PARTE RECORRIDA, SE PUEDE ALBERGAR CIUDADES
 ENTERAS CON TODA SU POBLACION, EXISTEN TRENCHOS SEMEJANTES A GRANDES
 AVENIDAS DE UNOS SESENTA METROS DE ANCHO Y ALREDEDOR DE CIENTO
 METROS DE ALTO, Y CIENTOS DE METROS DE LARGO, A POCO DE AVANZAR
 EN LAS CUEVAS LA PROFUNDIDAD REAL ES DE MUCHOS CIENTOS DE
 METROS, PUES EN LA SUPERFICIE EXISTEN GRANDES CERROS DE LA TERCER
 CORDILLERA, EL AIRE ES PURO Y AGRADABLE CON UNA TEMPERATURA

DE UNOS VEINTE GRADOS.

4) PARA DEFINIR ESTE COMPLEJO DE CUEVAS Y CAVERNAS, QUE HA USADO EL HOMBRE EN REMOTAS EPOCAS Y AUN SIGUE USANDO, OPINO QUE SE TRATA DE UN MUNDO SUBTERRANEO, QUE RECORRE EXTENSOS TERRITORIOS Y ATRAVIESA PAISES Y FRONTERAS. HOY PODRIA SERVIR DE FORTALEZA INEXPUGNABLE AUN CONTRA LOS ATAQUES TERMONUCLEARES, ALBERGANDO CIUDADES Y DENSAS POBLACIONES ASI COMO INDUSTRIAS Y COMERCIO CON UNA COMPLETA RED DE COMUNICACIONES FUERA DEL ALCANCE DE EVENTUALES ATACANTES. EN ESTE SISTEMA SOBREVIVIO LA HUMANIDAD SUS MAS ACIAGOS DIAS EN LA ANTIQUEDAD.

5) EVITE LA PUBLICIDAD SOBRE MI DESCUBRIMIENTO Y SU REAL ALCANCE, POR TEMOR A SER MAL INTERPRETADO Y DAR ASIDERO A RAZONAMIENTOS ENTRE PUEBLOS HERMANOS, LO CUAL PODRIA HACER SOZOBRRAR LA PAZ EN AMERICA, ADEMÁS, SI UNA FUERZA BIEN ORGANIZADA SE APODERA DEL MISMO PODRIA TRAER CONSECUENCIAS DE MAGNITUD IMPREVISIBLES PARA EL CONTINENTE.

6) EL EXCELENTISIMO SENORES PRESIDENTE DR JOSE MARIA VELASCO IBARRA PRESENCIO LA PELICULA, FOTOS Y DIAPOSITIVOS, LUEGO ORDENO A LOS MINISTROS DE GOBIERNO, DEFENSA, RELACIONES EXTERIORES Y OBRAS PUBLICAS PRESTAR SU MAS DECIDIDA COLABORACION A LA EXPEDICION.-

ORDENO A LOS MINISTROS DE GOBIERNO, DEFENSA, RELACIONES
EXTERIORES Y OBRAS PUBLICAS PRESTAR SU MAS DECIDIDA
COLABORACION A LA EXPEDICION.-

LA AYUDA QUE SE REQUIERE DE LA ARGENTINA ES:

1) LOGISTICA:

PARA EL MANTENIMIENTO DEL ELEVADO PERSONAL QUE INTERVENIRA EN LA
EXPLORACION, SUBTERRANEA, QUE SE EFECTUARA DURANTE UN MES
APROXIMADAMENTE EN LOS DISTINTOS NIVELES Y PISOS, QUE
DESCIENDEN A VECES A PROFUNDIDADES DE MUCHOS CIENTOS DE METROS
BAJO TIERRA, Y PARA LO CUAL SE REQUIERE DE EQUIPOS DE ALIMENTACION
ADECUADOS.

2) DIPLOMATICA:

PARA QUE AL CONOCERSE LOS TERRITORIOS
QUE ABARCA EL SISTEMA, EL MISMO SE CONVIERTA COMO EN LA ANTIGUEDAD
LO FUE, EN NEXO DE UNION ENTRE LOS
PUEBLOS Y NO DE LUGAR A LUCHAS PRATICADAS.

3. ECONOMICA

3) A PESAR DE LA MUY BUENA VOLUNTAD Y DISPOSICION DEL PAIS,
EL MISMO NO ESTA EN CONDICIONES DE SOLVENTAR LOS GASTOS REQUERIDOS
PARA COMPLETAR LAS INVESTIGACIONES

4) CIENTIFICA Y LEGAL:

PARA LA DEFENSA DEL PATRIMONIO CULTURAL, QUE SE ENCONTRARA
EN EL SISTEMA Y SU SALVAGUARDIA, A TRAVES DE UNA LEGISLACION
ADECUADA CON GARANTIA DE TODOS LOS PUEBLOS.

SE CALCULA EN APROXIMADAMENTE EN UNAS CIENTOS VEINTE,
CIENTO CINCUENTA EL NUMERO DE PARTICIPANTES EN LA SEGUNDA
ETAPA, EN ESTA CIFRA SE ENCUENTRAN INVOLUCRADOS LOS
EFECTIVOS DEL EJERCITO Y LA POLICIA NACIONAL, QUE REALIZAN LABORES
DE COMUNICACION Y DEFENSA.

FECHA DE LA SEGUNDA FASE DEPENDE DE AYUDA AFECTIVA, QUE
PUEDA OFRECER LA ARGENTINA.

CONOCIDAS POTENCIAS, INSTITUTOS Y UNIVERSIDAD HAN OFRECIDO
 LA MAS AMPLIA AYUDA ECONOMICA Y DE EQUIPOS, ASI COMO
 ELICOPTEROS, ETC., PERO HASTA ESTE MOMENTO NO SE HAN ACEPTADO
 A LA ESPERA DE LA DESICION ARGENTINA.
 EL 10 DE AGOSTO FECHA PATRIA DEL ECUADOR, EN EL CAMPAMENTO
 MORICZ SE IZO SIMULTANEAMENTE EN ACTO
 SOLEMNE BANDERA DEL ECUADOR Y ARGENTINA.

CUALQUIER OTRA INFORMACION SERA CONTESTADA DE INMEDIATO
 SALUDES ATENTAMENTE

JUAN MORICZ
 JEFE DE EXPEDICION "MORICZ 1969"



HOTEL CONTINENTAL-GUAYAQUIL-ECUADOR

CALL EDND

ATTN CONFIRMANOS SIGUIENTE::
 EN PARRAFO NR 2 PRIMERA LINEA PSE LEER
 DIAPOSITIVOS IRPT DIAPOSITIVOS
 Y EN PARRAFO 3.- COMO SUBTITULO ECONOMICA.-
 TKS

TLXTRANSRADIO BA
INF. GYE

TLX FM GUAYAQUILECDR SET25TH69

EXCELENTISIMO SENOR PRESIDENTE DE LA NACION
DON JUAN CARLOS ONGANIA (MUY URGENTE)
BAIRES

COMO CIUDADANO ARGENTINO ME HONRA PODER COMUNICAR A VUESTRA
EXCELENCIA QUE LA EXPEDICION +MORICZ 1969+ COMPLETO CON EXITO
TOTAL LA PRIMER ETAPA DE SU MISION AL ORIENTE ECUATORIANO DENOMI-
NADA +CUEVAS DE LOS TAYOS+

- 1).- SE VERIFICO LA EXISTENCIA DE LAS CUEVAS Y SE DESCENDIO
A UNA PROFUNDIDAD APROXIMADA DE OCTENTA METROS PARA LUEGO
LLEGAR EN UNA OBSCURIDAD ABSOLUTA A LA PUERTA DE ENTRADA DEL
MUNDO SUBTERRANEO QUE EXISTE EN LAS ENTRANAS DE LA CORDILLERA
DE LOS ANDES. SE EXPLORO APROXIMADAMENTE MIL QUINIENTOS
DOS MIL METROS EN PROFUNDIDADES REALES DE VARIOS CIENTOS DE
METROS
- 2).- SE TOMARON PELICULAS FOTOS Y DIAPOSITIVAS
- 3).- EN ESTOS MOMENTOS SE ESTA ORGANIZANDO LA SEGUNDA
ETAPA DENOMINADA: +TALTOSOK BARLANGJA+ Y EN ESTA FASE QUE
ES LA FUNDAMENTAL ES IMPRESCINDIBLE PASAR POR LO MENOS QUINCE
DIAS CONSECUTIVOS DEBAJO DE LA TIERRA PARA PODER EXPLORAR
E INVESTIGAR ESTE MARAVILLOSO MUNDO SUBTERRANEO QUE CON
SU CIVILIZACION HACE TANTOS MILENIOS HA PRECEDIDO A LO MAS
ANTIGUO CONOCIDO HASTA NUESTROS DIAS

- 1).- LA EXPEDICION NO TIENE RECURSOS PARA AFRONTAR LA SEGUNDA ETAPA Y COMPLETAR LAS INVESTIGACIONES DEL MUNDO SUBTERRANEO
- 2).- POR ESTA RAZON RUEGO A VUESTRA EXCELENCIA NOS HONRE CON LA TRADICIONAL MAGNANIMIDAD QUE CARACTERIZA A LOS ARGENTINOS PARA PODER COMPLETAR CON SU AYUDA LAS INVESTIGACIONES DE ESTE MARAVILLOSO MUNDO "SUBTERRANEO DE AMERICA"
- 3).- RUEGO A VUESTRA EXCELENCIA EL ENVIO DE UN REPRESENTANTE PARA QUE PUEDA VERIFICAR PERSONALMENTE LA IMPORTANCIA Y MAGNITUD DE LO DESCUBIERTO
- 4).- RUEGO A VUESTRA EXCELENCIA RECIBIR EN AUDIENCIA A LA COMISION ENCABEZADA POR EL CORONEL DON CARLOS MARIA ZAVALLA PARA AMPLIAR DETALLES RESPECTO AL DESCUBRIMIENTO
- 5).- LA COMISION SOLICITO AUDIENCIA AL CORONEL DON LUIS MAXIMO PREMOLI DIOS GUARDE A SU EXCELENCIA

JUAN MORICZ
 JEFE DE LA EXPEDICION +MORICZ 1969 HOTEL CONTINENTAL
 GUAYAQUIL - ECUADOR

FIN DE LA LLAMADA AVISE COMO RECIBIERON ????



XKOLXTRANSRADIO BA

DE BAIRES OPR PUBLIC BOOTH TRANSRADIO BIEN RECIBIDO B1B1

BIEN RECIBIDO +

TLXTRANSRADIO BA
 HOW RECEIVED PLS? +

DAME CHARGES QUITO ~~XXXXXXXXXXXXXXXXXXXXXXXXXXXX~~ PKPKOK-----
 OPR INTELEX QTO
 CHRGS 6 MINS IRPT CHRGS 6 MINS

ENTEL O ENTEL O ENTEL O ENTEL O ENTEL
 EMPRESA NACIONAL DE TELECOMUNICACIONES OM

En el afán de obtener alguna decisión oficial que permitiera continuar con la segunda fase de la expedición, el día 22 de octubre de 1969 fueron invitados a cenar en el hotel Colón Internacional de la ciudad de Quito, el Ministro de Defensa señor Jorge Acosta Velasco y los Comandantes Generales de las tres distintas ramas de las Fuerzas Armadas Ecuatorianas señores: Comandante General del Ejército Edmundo Baquero Salgado; Coronel de E.M. de Aviación César Rohón; y Comandante General de Marina Jorge Cruz Polanco, todos colaboradores cercanos del Gobierno presidido por el doctor José María Velasco Ibarra. Estuvo presente, además, el edecán del señor Ministro de Defensa.



De izquierda a derecha: General César Ron, Doctor José María Velasco Ibarra, señor Jorge Acosta Velasco, Comandante General del Ejército Edmundo Baquero Salgado; y, Comandante General de Marina Jorge Cruz Polanco

El señor Juan Mórica monopolizó la reunión con sus comentarios y explicaciones respecto de la importancia pre-histórica de su descubrimiento. Sin embargo, el auditorio más parecía interesado en los tesoros descubiertos que en el aspecto cultural de los mismos, llegando incluso alguno de ellos a preguntar, con mucha seriedad, si podría irse a los Llanganates por debajo de la superficie terrestre o si, quizás, existía vinculación entre el hallazgo efectuado por Mórica y el fabuloso tesoro de los Llanganates. Mórica en ningún momento perdió la serenidad y respondió siempre educadamente a la audiencia. Terminó la cena después de haber paladeado algunas bebidas fuertes y al retirarse los funcionarios me quedé con una sensación de aislamiento y frustración pues, en síntesis, la reunión había resultado muy desagradable, y totalmente inútil.

Al día siguiente, esto es el 23 de octubre de 1969, nos reunimos en el Ministerio de Relaciones con el Sub-Secretario doctor Alfonso Barrera Valverde quien, una vez informado de la situación, se comprometió a hacer presencia oficial en el lugar del hallazgo supeditada al traslado aéreo de la comitiva por helicóptero.

Con posterioridad traté de conseguir una audiencia con el Presidente de la República valiéndome de mi amistad con el señor Cristóbal Bonifaz Jijón. La gestión tuvo éxito y la entrevista se llevó a cabo en el hotel flotante "Lina A", de bandera griega, alquilado por una empresa ecuatoriana para servicios turísticos en las Islas Galápagos, empresa que inauguraba dichos servicios brindando un coctel en la embarcación, en la ciudad de Guayaquil, el día 27 de noviembre del año 1969. Asistieron muchísimos invitados, destacándose entre ellos el señor Presidente de la República, el señor Juan Mórica, el señor Cristóbal Bonifaz Jijón y yo. Allí, el señor Juan Mórica le hizo entrega oficial al Doctor José María Velasco Ibarra del original firmado del documento siguiente:

MEMORANDUM

PRESENTADO AL EXCMO. SEÑOR PRESIDENTE DE LA REPUBLICA DEL ECUADOR DOCTOR JOSE MARIA VELASCO IBARRA REFERENTE AL DESCUBRIMIENTO REALIZADO POR EL SR. JUAN MORICZ EN LAS CUEVAS DE LOS TAYOS.

ILOS HECHOS

1°.-Con fecha 24 de Junio de 1969 el Sr. Juan Mórica, de nacionalidad Argentina, denuncia ante el Ministro de Finanzas, y por su intermedio al Excmo. Sr. Presidente de la República y la Nación toda, su descubrimiento, en un punto de la provincia de Morona-Santiago dentro de los límites del territorio ecuatoriano, de un sistema de cuevas y cavernas dentro de las cuales se encuentran objetos preciosos de gran valor cultural e histórico para la humanidad. Aceptada la denuncia por el Tesorero General de la Nación, es transcrita a la Casa de la Cultura Ecuatoriana mediante oficio N°3395 de Julio 8/69, a la Procuraduría General de la Nación mediante oficio N°3394 de Julio 8/69, a CETURIS mediante oficio N°23501 del 11 de Julio/69, y al Ministerio de Industrias y Comercio.

Copia auténtica de la denuncia, con las firmas y rúbricas originales del denunciante, su abogado, los funcionarios intervinientes, los sellos administrativos y demás diligencias de aceptación y trámite, ^{se}fué protocolizada en la notaría del cantón Guayaquil perteneciente al Doctor Gustavo Falcón Ledesma, con fecha 21 de Julio de 1.969.

2°.-Con fecha 8 de Julio de 1969 el descubridor Sr. Juan Mórica, y el Dr. Gerardo Peña Matheus logran una audiencia personal con el Excmo. Sr. Presidente del Ecuador en la cual le explican, respectivamente, el hecho del descubrimiento y la denuncia presentada. El Jefe del Estado solicita pruebas fotográficas que le permitan apreciar la realidad y magnitud del descubrimiento.

-2-

Manifiesta, además, que convendría el testimonio de otras personas que comprueben ocularmente la existencia del mundo subterráneo y de objetos dentro de él.

3°.- Informada oficialmente la Corporación Ecuatoriana de Turismo CETURIS, mediante oficio N°3501 del Ministerio de Finanzas, de la denuncia presentada y del descubrimiento realizado, decide financiar una expedición destinada a informar al Poder Ejecutivo respecto de la realidad del descubrimiento. Con fecha 15 de Julio de 1969 CETURIS envía al Excmo. Sr. Presidente de la República el oficio N°1159 explicando los objetivos de la expedición. La misma corporación, con igual finalidad, envía con fecha 14 de Julio/69, el Oficio N°1154 dirigido al Subsecretario de Finanzas.

4°.- La expedición se organiza bajo la Jefatura y dirección del descubridor, y se la denomina "Expedición Mórico 1969".

En conformidad con los términos de la denuncia la expedición se planea dividida en dos partes: 1°. "Cuevas de los Tayos"; y 2da. "Taltosok Barlangja". Todos los expedicionarios, desde el instante de la partida, el 26 de Julio de 1969, portan constantemente la insignia metálica de la expedición en la cual constan escritas las dos etapas de la misma.

5°.- El descubridor y Jefe del grupo Sr. Juan Mórico, en cumplimiento de la primera parte de la expedición, denominada "Cuevas de los Tayos", condujo a los expedicionarios hasta el lugar exacto en que se encuentran las varias cuevas y cavernas que contienen los objetos descubiertos. Llegados al lugar fundaron "Campamento Mórico" en la superficie y descendieron a las entrañas de la tierra. Se impresionaron gran cantidad de fotografías, películas, y "slides" de proyección a todo color. Se recorrieron algunos kilómetros del mundo subterráneo. Se comprobó la existencia de vestigios arqueoló-

-3-

ricos, túneles, pasadizos, puertas, piedras ciclópeas etc, que demuestran claramente ser obra del hombre. Los documentos filmicos y fotográficos reposan en poder de la Corporación Ecuatoriana de Turismo.

6°.- Cumplida la primera parte de la "Expedición Méricz 1969", el descubridor permaneció en la selvática región oriental ecuatoriana hasta el 12 de Septiembre de 1969, en espera de pertrechos y vituallas que permitirían continuar la comprobación del descubrimiento. Falto de apoyo se vió obligado a dejar el campamento y regresar a la civilización. Salido de la selva ha tratado repetidas veces de lograr una audiencia con el Excmo. Sr. Presidente de la República a fin de informarle directamente de los resultados de la primera etapa de la expedición y de las necesidades y organización de la segunda etapa. Infructuosos han sido todos sus intentos de entrevistarse con el Presidente.

7°.- Ante la inutilidad de las gestiones conducentes a obtener audiencia, y el peligro de que se le escape al Ecuador el privilegio histórico de respaldar y dar a conocer al mundo el descubrimiento ya parcialmente comprobado, el Dr. Gerardo Peña Matheus, con fecha 27 de Septiembre de 1969 envió a la Presidencia de la República el telegrama siguiente:

EXCMO. SEÑOR DOCTOR DON
 JOSE MARIA VELASCO IBARRA
 PRESIDENTE CONSTITUCIONAL DE LA REPUBLICA DEL ECUADOR,
 QUITO.-
 EXPEDICION MORICZ FINANCIADA POR CETURIS CON AUSPICIO
 ORICIAL DE SU GOBIERNO COMPROBO REALIDAD SISTEMA FABU-
 LOSO CUEVAS Y CAVERNAS EN TERRITORIO ECUATORIANO Y
 EXISTENCIA DENTRO DE ELLAS RESTOS ANTIQUISIMA CUL-
 TURA DENUNCIADA POR INVESTIGADOR MORICZ ANTE USTED
 PUNTO DE REGRESO DE SELVAS ORIENTALES DESCUBRIDOR,
 DESEA INFORMARLE DIRECTAMENTE Y PRESENTARLE A USTED

NERLE IDEAS Y CONOCIMIENTOS RESPECTO SU DESGU-
BRIMIENTO PUNTO AUDIENCIA PERMITIRA USTED DIS-
PONER ELEMENTOS RESPALDEN DECLARACION GOBIERNO
DESTINADA EVITAR OTROS PAISES SE ADELANTEN
ARREBATANDO ECUADOR GLORIA DAR A CONOCER ORBE
EXISTENCIA MUNDO SUBTERRANEO MILENARIO PUNTO
PRUEBAS APORTADAS JUSTIFICAN CONSIDERAR SERIA)
MENTE TRASCENDENCIA DENUNCIA MORICZ PUNTO HUEGO
A USTED CASO CONSIDERAR ACEPTABLE ESTA PETICION
SE DIGNE INFORMARME NUEVO DIA Y HORA DE AUDIEN-
CIA PUEDE CONCEDER DESCUBRIDOR PUNTO.-

GERARDO PEÑA MATHEUS.

8°.- El telegrama anterior mereció las respuestas siguientes:

16 PRESIDENCIA REPUBLICA OCTUBRE 1 LAS 20.00
SEÑOR GERARDO PEÑA MATHEUS AGUIRRE 104 Y MALECON
GUAYAQUIL.-8921-SP .- AUDIENCIA USTED SOLICITA
CONCEDIDA PARA EL LUNES 27 DE OCTUBRE A LAS CUATRO
P.M. PUNTO ATENTO SALUDO
E. VELAZQUEZ SECREPARTICULAR PREREPUBLICA
ACHR 20.50

5 PRESIDENCIA REPUBLICA OCTUBRE 21 LAS 12.25
SEÑOR DOCTOR GERARDO PEÑA MATHEUS AGUIRRE Y MALECON
GUAYAQUIL
9363-SP.- ME PERMITO INFORMAR A USTED QUE DIA
LUNES 27 SEÑOR PRESIDENTE DEBE ATENDER COMPROMISOS
OFICIALES CON OPORTUNIDAD DIA CLASICO DE LA "FAB"
POR TAL RAZON HA CANCELADO AUDIENCIA FECHA INDICADA
PUNTO RUEGOLE SOLICITAR POSTERIORMENTE NUEVA FECHA
PUNTO ATENTO SALUDO
EVELAZQUEZ SECREPARTICULAR PREREPUBLICA ACHR 12.35

9°.- Con fecha 28 de Septiembre de 1969, dos de los periódicos de
mayor seriedad y prestigio del Ecuador, los diarios EL COMERCIO
de la ciudad de Quito, y EL TELEGRAMA de la ciudad de Guaya-
quil, publican a grandes titulares la noticia del descubrimien-

to de un mundo subterráneo en el oriente ecuatoriano, hallazgo realizado por el investigador argentino Juan Mórico. EL COMERCIO publica el acontecimiento en la primera página de la edición correspondiente al Domingo 28 de Setiembre de 1969. EL TELEGRAMA lo hace en igual fecha, en la tercera sección correspondiente al suplemento tricolor. Ambas publicaciones constan profusamente ilustradas con abundante material fotográfico.

10°.-Con fecha 22 de Octubre de 1969 en el comedor del Hotel Colón Internacional de la ciudad de Quito, se logró una reunión conjunta del Ministro de Defensa Sr. Jorge Acosta Velasco y los Comandantes Generales de las tres distintas ramas de las Fuerzas Armadas Ecuatorianas señores: Comandante General del Ejército Edmundo Baquero Salgado; Coronel de E.M. de Aviación César Rhu; y Comandante General de Marina Jorge Cruz Polanco. Estuvieron presentes, además, el Dr. Gerardo Peña Matheus y el edecán del Sr. Ministro de Defensa. El Sr. Juan Mórico explicó largamente el descubrimiento, su ubicación sus consecuencias, y la necesidad de contar con las Fuerzas Armadas a fin de preservar los objetos descubiertos. Ningún resultado práctico positivo ha producido la reunión.

11°.-Con fecha 23 de Octubre de 1969 el Sr. Juan Mórico y el Doctor Gerardo Peña Matheus, logran una audiencia con el Ministro de Relaciones Exteriores destinada a darle a conocer; a) los hechos; b) la conveniencia de hacerse presente en el lugar a fin de ratificar la soberanía nacional ecuatoriana en el descubrimiento; y c) La necesidad de enviar oficialmente a observadores de otros países, arqueólogos, antropólogos, sumerólogos, geólogos e investigadores, para que integren la segunda parte de la expedición y sean testigos de la comprobación del hallazgo, pues la presencia de observadores y científicos oficialmente invitados por el gobierno, es condición sine qua non del descubridor para conducir a los expedicionarios hasta el lugar exacto en que se encuentran los obis-

tos descubiertos, condición expresada en la denuncia del descubrimiento fechada 24 de Junio/69. La circunstancia de que se prolongó inesperadamente la presencia oficial de algún plenipotenciario exterior, impidió al Ministro atender personalmente a los visitantes. Hizo sus veces el Subsecretario del Ministerio de Relaciones Exteriores Sr. Dr. Alfonso Barra Valverde, quien con gran espíritu de comprensión de las posibles consecuencias internacionales y diplomáticas del descubrimiento, comprometió su presencia personal y de una comitiva oficial del Ministerio de Relaciones en el lugar del hallazgo. El viaje quedó pactado para el instante en que se consiga obtener un helicóptero que traslade fácilmente a la comitiva. Lamentablemente, hasta la fecha, ha sido imposible lograr tal medio de transporte.

12°.-Con fecha 21 de Noviembre de 1969 la revista internacional VISION que se caracteriza por su veracidad y amplia circulación en el continente, publica en la página 60B, bajo el título de Arqueología, la noticia del hallazgo de un extraño mundo subterráneo en Ecuador, realizado por el investigador húngaro-argentino Sr. Juan Mórica.

13°.-La revista VISTAZO, de gran circulación en el interior de la República del Ecuador, da a conocer en su edición correspondiente al mes de Diciembre del año 1969, el descubrimiento de un mundo subterráneo en Ecuador y las penurias y peripecias de la "Expedición Mórica 1969" en su trayectoria a través de la sel-

14°.-Con la finalidad de lograr el apoyo necesario para la segunda etapa de la expedición, y vista la imposibilidad de obtenerlo directamente de Ecuador, a pesar del tiempo transcurrido, y las gestiones realizadas, y las diferentes noticias publicadas, el descubridor Sr. Juan Mórica envió al Presidente de su país Sr. Juan Carlos Onganía un telegrama urgente solicitándole recursos y ayuda logística, diplomática, económica, científica y legal. Como consecuencia de esta comunicación el go-

bierno argentino enviará a corto plazo un representante oficial con la misión de obtener la venia del gobierno ecuatoriano para la intervención y ayuda Argentina.

II

DEMANDAS Y NECESIDADES

Considerando la trascendencia continental del descubrimiento de un sistema de cuevas y cavernas que atravieza América del Sur de Norte a Sur, y la existencia dentro de él de objetos preciosos de valor cultural incalculable para la humanidad, cremos justificado molestar la atención del Jefe del Estado Ecuatoriano a fin de darle a conocer las aspiraciones y deseos del descubridor Sr. Juan Mórico, las cuales pueden sintetizarse en los términos siguientes:

- 1°.-Presencia personal del Jefe del Estado, o su representante en el lugar del descubrimiento, a fin de verificar oficialmente el hallazgo.
- 2°.-Declaración del gobierno ante el cuerpo diplomático acreditado dando a conocer la existencia de un mundo subterráneo que atravieza íntegramente el continente sud-americano de Norte a Sur, y comunicación a los países de América del hallazgo.
- 3°.-Aceptación de la ayuda y colaboración Argentina.
- 4°.-Facultades plenas al descubridor para que continúen las investigaciones exclusivamente bajo su dirección, y para nombrar, con la aquiescencia del Poder Ejecutivo, los integrantes de Una Comisión Mixta de personas notables, científicos e investigadores nacionales y extranjeros, que se encargarán de velar por la seguridad e integridad de los objetos descubiertos.
- 5°.-Convocar un Congreso Internacional de investigadores y científicos del mundo bajo la organización de la Comisión Mixta y con el auspicio del Ministerio de Relaciones Exteriores.
- 6°.-Prevenir a las entidades oficiales, ministerios, autoridades, etc. que durante el tiempo que duren las investigaciones del mundo subterráneo que realiza el Sr. Juan Mórico, no permitan a expedición alguna nacional o extranjera incur-

sionar en cuevas y cavernas de la República.

Decreto prohibiendo exploraciones y expediciones de esta naturaleza y autorizando al Sr. Juan Mórícz a continuar sus investigaciones.

- 7°.-Nombramiento de un ciudadano ecuatoriano de la confianza del Jefe del Estado para que sirva de constante elemento de enlace entre el descubridor y la Presidencia de la República.
- 8°.-Levantamiento aereofotogramético de la Zona y del sistema de Cuevas y Cavernas realizado por el Servicio Geográfico Militar, y publicación oficial del descubrimiento hecha por esta institución.
- 9°.-Helicóptero constantemente a las órdenes del descubridor Sr. Juan Mórícz que permita el traslado de personas y equipos desde Teniente Ortiz al Campamento.
- 10°.-Guardia permanente del lugar por elementos selectos de la policía Civil Nacional.

En la seguridad de que el acendrado patriotismo y vasta cultura del Excmo. Sr. Presidente de la República, unidos al conocimiento que actualmente tiene de los hechos, le facilitarán considerar con benevolencia las aspiraciones del descubridor, nos es grato reiterarle los sentimientos de nuestra más alta consideración.

GERARDO PEÑA MATHEUS

JUAN MORICZ

27 NOV. 1959

Los resultados de esta reunión están sintetizados en la comunicación que aparece a continuación suscrita por el señor Juan Móríc:

Guayaquil, Diciembre 3 de 1969

Señor Don

Oscar Grano Cortinez
CONSUL GENERAL DE LA REPUBLICA ARGENTINA EN GUAYAQUIL,
Ciudad.-

Señor Cónsul:

En mi calidad de ciudadano argentino, y en relación con mis descubrimientos arqueológicos realizados en territorio ecuatoriano, los cuales desde hace algún tiempo han recibido amplia difusión periodística en órganos de la prensa nacional e internacional, me es grato comunicar a usted que el día jueves 27 de Noviembre de 1969, gracias a la mediación del señor Cristóbal Bonifaz Jijón, el Excmo. Señor Presidente de la República del Ecuador Sr. Dr. Dn. José María Velasco Ibarra, tuvo a bien concederme, en esta ciudad, una audiencia personal, en la cual le expuse la importancia y trascendencia del hallazgo realizado en Ecuador.

En dicha reunión, a la cual también asistieron el Sr. Cristóbal Bonifaz Jijón y el Doctor Gerardo Peña Mathcus, el Excmo. Sr. Presidente de la República expresó su deseo e intención de invitar un arqueólogo y especialista norteamericano que goce del respaldo de alguna institución de reconocida autoridad científica internacional, a fin de que emita un informe escrito respecto de la antigüedad y alcance de mi descubrimiento. El Sr. Cristóbal Bonifaz Jijón sugirió que fueran dos los especialistas a fin de conocer el criterio de un europeo y un norteamericano. Yo por mi parte, en mi afán de ratificar la presencia de mi país en el descubrimiento, sugerí la concurrencia de un argentino. En principio se aceptó la idea de que la comisión quedaría integrada por tres investigadores de tres países distintos.

Desde los Estados Unidos vendría un especialista. En Francia se pediría la colaboración del Sr. B. JUSTIN, profesor de la Sorbona. Nuestro país, a su vez, debe mencionar un científico.


Estos antecedentes ruego a usted se sirva comunicarlos a nuestro Embajador en Quito a fin de que tome contacto sea con la Cancillería, o con el mismo Presidente de la República del Ecuador. Informado oficialmente nuestro representante, y dada la premura del tiempo, convendría que envíe un telegrama al General Repetto en la Secretaría General de la Nación, donde existen antecedentes

-2-

sobre el particular, solicitando la designación urgente del enviado argentino.

Es urgente la intervención de los representantes de mi país en este sentido, por cuanto sería muy conveniente que los tres designados coincidan al mismo tiempo en Quito.

Sin otro particular me es grato suscribir Atto. y S.S.


Juan Mórícz.

- Han difundido la noticia del descubrimiento los periódicos sgts:
- 1) EL COMERCIO de Quito, edición del 28 de Septiembre de 1969;
 - 2) EL TELEGRANO de Guayaquil, edición del 28 de Septiembre de 1969;
 - 3) CLARIN de Buenos Aires, edición del 17 de Octubre de 1969;
 - 4) REVISTA VISION Internacional, edición del 21 de Noviembre de 1969;
 - 5) REVISTA VISTAZO de Guayaquil, edición del 2 de Diciembre de 1969.

Poco tiempo después llegó a manos del señor Juan Mórícz un proyecto de Decreto Ejecutivo preparado por la Asesoría Jurídica de la Comandancia General de las Fuerzas Aérea Ecuatoriana en el cual, contrariando los deseos del descubridor y seguramente sin el conocimiento del Presidente de la República se pretendía convertirlo en guía para una pretendida "toma de posesión" que permitiera a las Fuerzas Armadas Nacionales preservar los objetos descubiertos. El texto fue el siguiente:

F.A.E.
Form. A-p-8-A

Asunto: Autorizando al Ministro de Defensa Nacional para toma posesión descubrimiento.



Procedencia COMANDANCIA GENERAL DE LA FAE.- Asesoría Jurídica.

A U T O G R A F O

Hoy se expidió el siguiente Decreto N°

JOSE MARIA VELASCO IBARRA,
Presidente Constitucional de la República.

C O N S I D E R A N D O :

QUE es deber del poder público preservar por todos los medios posibles, las obras de arte, arqueológicas, y vestigios culturales de civilizaciones aborígenes que existen en el territorio nacional, en conformidad con el artículo 58 de la Carta Política;

QUE el investigador Argentino de la Prehistoria de América se ñor don Juan Moricz ha efectuado un importante descubrimiento de gran trascendencia para la historia de nuestros pueblos, descubrimiento denunciado el 24 de Junio de 1.969 en el Ministerio de Finanzas;

QUE la "Expedición Moricz 1969" encabezada por el citado investigador, con el financiamiento y la concurrencia de CASTURIS, fotografió y filmó un largo documental que atestigua la importancia de tal descubrimiento registrado en la tercera Cordillera del Cantón Limón Indanza, Prov. de Morona Santiago en el Sub-Oriente ecuatoriano;

QUE, en conformidad con el artículo 58 de la Constitución Política, y a fin de hacer valer los derechos del país y garantizar plenamente los del descubridor, es necesario que el Estado Ecuatoriano tome posesión de los descubrimientos efectuados en las "Cuevas de los Tayos" para preservar los tesoros arqueológicos culturales y artísticos existentes;

QUE la existencia, de un sistema de Cuevas y Cavernas de la naturaleza y conformación de las descubiertas y denunciadas por el Señor Juan Moricz, justifican la intervención de las Fuerzas Armadas Ecuatorianas a fin de garantizar dentro de él la soberanía y seguridad nacionales;

D E C R E T A :

Art. 1o.- Autorizar al Ministro de Defensa Nacional para que, con intervención de las Fuerzas Armadas, proceda a tomar posesión y preservar el citado descubrimiento.

Art. 2o.- El Ministerio de Defensa Nacional prestará todas las facilidades y equipos de uso y servicio en las Fuerzas Armadas Nacionales.

F.A.E.
Form. A-p-8-A

Asunto:



Procedencia:

A U T O G R A F O

Hoy se expidió el siguiente Decreto N°

- Art. 3o.-** Los Comandantes Generales de las tres distintas Ramas de las Fuerzas Armadas Nacionales, personalmente o representados por quienes designaren, velaran por que la toma de posesión se realice de acuerdo con las exigencias de la táctica y procedimientos técnicos modernos, velando en todo momento por la seguridad, alimentación e integridad de las personas y bienes comprometidos en la operación.
- Art. 4o.-** El servicio Geográfico Militar prestará su colaboración para un levantamiento topográfico del sistema de cavernas descubierto.
- Art. 5o.-** Todos los gastos que demande la operación los cubrirán por partes iguales las tres Ramas de las Fuerzas Armadas.
- Art. 6o.-** Encárgase de la ejecución y comando de la operación al quien conjuntamente con el descubridor, organizará y seleccionará el Personal que intervendrá en la toma de posesión, e inmediatamente tomará las medidas necesarias para preservar los objetos descubiertos y denunciados por el señor Juan Mórícz.
- Art. 7o.-** El descubridor señor Juan Mórícz, guiará y conducirá a los integrantes de la Operación hasta el lugar de su descubrimiento.
- Art. 8o.-** Todos los Miembros presentes en la toma de posesión, emitirán un informe personal escrito, dirigido al señor Ministro de Defensa Nacional y por su intermedio al Poder Ejecutivo.
- Art. 9o.-** Encárgase de la ejecución del presente Decreto, al señor Ministro de Defensa Nacional.

DADO en el Palacio Nacional, en Quito, a de de
mil novecientos sesenta y nueve.

BY. MINISTERIO DE DEFENSA NACIONAL

Innecesario es decir que el Proyecto de Decreto antes transcrito no mereció la más mínima consideración por parte del señor Juan Mórícz.

A partir de entonces NADA OFICIAL OCURRIÓ

Capítulo XV

En la Casa de la Cultura Ecuatoriana



La institución denominada actualmente "Casa de la Cultura Ecuatoriana" fue creada con el nombre de "Instituto Cultural Ecuatoriano", por el Presidente Constitucional de la República Doctor Carlos Alberto Arroyo del Río, mediante Decreto Ejecutivo No. 1755 publicado en el Registro Oficial No. 959 del día jueves 11 de noviembre de 1943.

Sus objetivos culturales son, básicamente, editar las obras de autores clásicos ecuatorianos, organizar, certámenes, exposiciones, viajes y visitas de provecho cultural; patrocinar conferencias, conciertos, representaciones teatrales y manifestaciones científicas, literarias o artísticas; fundar academias, centros de estudio para el cultivo de esas mismas actividades; estimular el desarrollo o aprendizaje de conocimientos que contribuyan a la difusión de la cultura mediante la concesión de premios o becas; adquirir libros, documentos, objetos, bienes de cualquiera clase y elementos adecuados o necesarios para esa difusión; y establecer museos, galerías de arte, archivos o dependencias de mejoramiento cultural; y propender en la forma más amplia y por los medios que a su juicio sean apropiados al desarrollo de la cultura y de las manifestaciones intelectuales el país.

Un Instituto de esta naturaleza no podía permanecer indiferente a la información oficial enviada al Presidente de la Casa de la Cultura Ecuatoriana por el Subsecretario de Finanzas, mediante oficio 3395 de fecha 8 de julio de 1969 que aparece reproducido en la página 28 de la presente obra; tampoco podía ignorar las reseñas periodísticas relacionadas con el descubrimiento de las Cuevas de los Tayos. Con este antecedente, la sección de Ciencias Históricas y Geográficas organizó una reunión de los miembros del Núcleo del Guayas a la cual fue invitado el señor Juan Móricz en calidad de descubridor del sistema y conferencista a fin de determinar el esclarecimiento de cuestiones históricas arqueológicas auspiciadas recientemente por CETURIS, organismo oficial del Estado. La reunión estuvo prevista inicialmente para el día 19 de noviembre de 1969 pero hubo de ser postergada hasta fines del mes de diciembre de dicho año a fin de obtener de CETURIS las fotografías de la expedición necesarias para proyectarlas en la pantalla del cine de la Casa de la Cultura de Guayaquil.

La reunión habida con esta finalidad a fines del mes de diciembre del año 1969, en la Casa de la Cultura, Núcleo del Guayas, fue organizada con el patrocinio del historiador ingeniero Miguel Aspiazú Carbo quien, en su calidad de Director de la Sección de Ciencias Históricas y Geográficas se expresó, a manera de introducción en los términos siguientes:

Señoras y señores: ante las noticias publicadas en la prensa, en una forma bastante vaga, sobre el descubrimiento y la expedición a las "Cuevas de los Tayos", las secciones de historia y de antropología de la Casa de la Cultura Ecuatoriana, Núcleo Guayas, no podía permanecer impasible y, por el ansia de conocer, en una forma precisa, de que se trataba, nos dirigimos al organismo oficial que auspició esta expedición, que fue CETURIS, para que nos permitiera tener a) datos sobre lo que se había realizado, b) una información oficial sobre lo que se estaba haciendo, c) Si había habido la participación o no de alguna institución oficial cultural y, sobre todo, d) velar para que un futuro próximo en que hubieran nuevas expediciones, éstas se pudieran efectuar con la concurrencia de algunos miembros de la Casa de la Cultura, Núcleo del Guayas que estuvieran deseosos de ayudar a preservar los vestigios de otras civilizaciones que pudiera contener dicha cueva. Tras nuestras gestiones finalmente hemos logrado que CETURIS nos proporcione gentilmente algunas de las transparencias y fotografías tomadas allí, y como aquí están presentes tres de los expedicionarios: el señor Mórica, gestor de la expedición; el Doctor Gerardo Peña Mathews, y la señora Lilián Icaza Pérez, el señor Mórica nos podrá explicar algo de lo que vieron, con lo cual espero que nosotros podamos, a pesar de nuestra ignorancia sobre el asunto, hacer las preguntas pertinentes para orientar en una forma mejor lo que debe de ser preservado de vestigios de otras civilizaciones, ya que, dándose la buena y mala suerte de que sea CETURIS la entidad que auspició esta expedición, alrededor de CETURIS se hacen presiones de carácter netamente turístico para que pueda ir la gran masa a entrar, a ver, a buscar, y eso no es lo que más nos conviene. Por todas estas razones, aquí esperamos que en esta reunión podamos oír, de las diversas personas concurrentes, sus opiniones para organizar mejor futuras expediciones y sobre todo acelerar el proceso de conocimiento de esto. La noticia del hallazgo de estas cuevas y todas las incógnitas que contienen, y las proyecciones y comentarios que se han hecho enlazándolas con pasadas culturas, han movido a diversos países para que éstos se interesen y quieran participar en la búsqueda, pero desgraciadamente, hasta hoy nuestro gobierno y ninguno de sus organismos ha tomado actitud alguna para hacer un declaración formal preliminar sobre el asunto y lo que debe hacerse al respecto. Ojalá que de esta reunión podamos nosotros hacer sugerencias para salir por los fueros del interés y del prestigio nacional y enrumbar cuanto antes la dilucidación de la incógnita que se ha levantado con este hallazgo.

Sabido es que el señor Mórica que está aquí, entre nosotros, ya cosa de cinco años, ha sido el iniciador de una serie de inquietudes al respecto y por lo tanto nada me parece mejor que el mismo señor Mórica, que está aquí presente, sea quien nos haga un pequeño resumen de los antecedentes de esta búsqueda, de cómo se hizo su expedición y nos explique mejor cada una de las diapositivas que se van a proyectar para que nosotros podamos comprender mejor todo el asunto y apreciar algo que quizás las fotografías no llegan a darnos en detalle y los que han estado allí lo han visto y, sobre todo, ver cómo podemos hacer, cuanto antes, algo que ponga en su verdadero plano el valor que pueden tener estos hallazgos. Con ustedes el señor Mórica.

De inmediato, el señor Juan Mórica tomó la palabra y expuso:

Señoras, señores: Agradezco la gentil invitación de la Casa de la Cultura Ecuatoriana, Núcleo del Guayas efectuada por primera vez, desde muchos meses y días transcurridos después de haber abandonado el sistema de cuevas subterráneas que atraviesa la República del Ecuador.

Debo hacer un somero resumen para que los presentes puedan interpretar, quizás, algunas actitudes a veces mal entendidas por falta de diálogo precisamente con quienes debieron haber sido los primeros en ser informados por la expedición. **Después de, aproximadamente, veinte años, de investigaciones y estudio, no puedo ni debo omitir la verdad de los acontecimientos. No acostumbro a mentir. Mi calidad de investigador me obliga a decir la verdad, duela a quien duela y pese a quien pese. Hace unos cinco años he venido por primera vez a Ecuador; no sabía aún que lazos íntimos de la antigüedad me hacían uno más de los ecuatorianos.** En la búsqueda del origen del hombre terráqueo, cósmico, como todos ustedes saben, las opiniones están divididas y aún no sabemos a ciencia cierta quien pueda tener razón o no. En la investigación muchas veces se choca, pero eso es lo de menos, porque es absolutamente natural que, en el trajinar diario, las opiniones no coincidan. Muy triste sería si coincidiera pues entonces no sería investigación; pero fuera de eso hay algo mucho más triste, más doloroso y es que cuando después de cinco años por fin he logrado armar, organizar una expedición, con el único fin y objetivo de llevar al Ecuador, oficialmente, a los umbrales de un mundo subterráneo desconocido aún, pero muy conocido en la mitología, he chocado con intereses inconfesables que han impedido hasta el presente la continuación de los trabajos.

Cuando el día 26 de julio, día en que nació y falleció mi madre, salió esta expedición, tenía por único objetivo “verificar la existencia real de un mundo subterráneo y llegar a sus umbrales”, para luego informar al poder ejecutivo, informar a la Casa de la Cultura, informar al pueblo del Ecuador, América toda y la humanidad. Después de algunas semanas de trajinar en la selva, venciendo obstáculos naturales, hemos encontrado que ciertos intereses no tienen el menor deseo de hacer conocer la realidad de lo sucedido, esto es de cómo se ha organizado la expedición, con qué fines y que objetivos, para que informen al Poder Ejecutivo Nacional, a la Casa de la Cultura, a las Academias, Universidades, e instituciones en la República, así como al pueblo del Ecuador que es el primero a quien corresponde conocer de todo esto. Compromisos contraídos por escrito no han sido cumplidos. **Yo me he quedado, en las estribaciones orientales, en la entrada de la llamada “Cueva de los Tayos” durante más de cincuenta días tratando de aprovisionar un campamento para realizar la segunda parte de la expedición llamada “Taltosok Barglangja” “Caverna de Seres Superiores”** conocidos en la mitología antigua Magiar, que es el nombre que corresponde, el nombre correcto que debe utilizarse acá, pues son los seres que, según la mitología nos narra, han construido y preservado durante milenios y milenios este sistema subterráneo de Cuevas. Confiado en el honor de los señores que me han acompañado, y confiado en que cumplirían con su compromiso contraído e informarían con exactitud del hallazgo, he estado, en compañía de algunos militares esperando en la cueva más de cincuenta días, no esperando simplemente, sino abriendo la selva, derribando árboles para dejar limpias unas seis hectáreas, construyendo una casa, aprovisionando al campamento de agua y de servicios que no existían en la selva anteriormente. Por radio se me ha prometido todo; se me ha dicho que el señor Presidente de la República me envía sus felicitaciones; se me ha dicho por radio que el Directorio de la Corporación Ecuatoriana de Turismo me felicita con aplauso. Sin embargo, una vez regresado, el Directorio de la Corporación Ecuatoriana de Turismo, hasta el presente, no ha tenido interés en escuchar mi exposición o informe del jefe de la expedición que lleva mi nombre. He intentado ver al excelentísimo señor Presidente de la República; con mucha dificultades, pues se me ha obstruido el camino, por fin he logrado verlo un momento el día que se inauguró el barco de turismo a las Islas Galápagos. Ese día, como anteriormente ya una vez, se ha ofrecido realizar lo que yo había denunciado y pedido. En la denuncia se pide oficialmente al excelentísimo señor Presidente de la República del Ecuador y sus correspondientes ministros que para la segunda etapa de la expedición, se invite a venir del exterior un cuerpo de científicos en calidad de observadores neutrales para garantizar la pureza de

procedimiento que creo indispensable por qué, señores, el mundo subterráneo que existe en el oriente ecuatoriano alberga no solamente escrituras sino codiciados tesoros, tesoros fácilmente convertibles en dinero. Por eso, he pedido que se convoque, se invite a científicos, a observadores neutrales, desde el exterior, pero ante todo que se convoque en el Ecuador a un cuerpo compuesto de las entidades oficiales ecuatorianas: Casa de la Cultura, Universidades, Institutos Científicos y Notables de este país para que acompañen en la segunda etapa de la expedición para que estén presentes, a fin de preservar, bajo garantía de estos señores: científicos, notables, profesores e investigadores ecuatorianos junto con los del exterior, para demostrar al mundo que en el Ecuador sí reina la pulcritud en los procedimientos. Esto se me ha rechazado; No oficialmente, ni verbalmente, pero se ha hecho lo imposible para que no pueda llegar a los foros necesarios para hacer de esto una realidad. Y se me ha tratado de llevar a una miserable expedición con el objeto de traer objetos para presentárselos al señor Presidente o a quien corresponda luego. Señores, no jugamos: lo que existe en el interior de las Cuevas de los Tayos es Patrimonio Cultural de toda la Humanidad. Se encuentra en territorio ecuatoriano, pero es patrimonio de toda la Humanidad.

Existe una biblioteca en la cual, en láminas de oro, está escrita la historia desconocida de la Humanidad. Constituye la verdadera Biblia de la Humanidad. Durante los cuatro meses que he estado fuera del Campamento he hecho lo imposible por convencer a ciertas autoridades y a ciertos señores de que se use el procedimiento correcto en estos casos. Hasta el momento, lamentablemente, debo decir que no he tenido éxito. Sin embargo, debo informarles que en el exterior, desde el Dalai Lama que se encuentra en la India y ha pedido informes, el Japón y la China, Ulam Bator en Mongolia, la Academia de Leningrado y de Moscú, las Universidades Alemanas y Suizas, la Sorbona de Paris, Hungría, Austria, están perfectamente informados no sólo de la existencia y realidad del mundo subterráneo sino de todos los pormenores que han acaecido o sucedido. Lamento, es sumamente penoso para mí que he encontrado acá en el Ecuador el origen del pueblo del cual yo desciendo, tener que decir esto. Tengo confianza aún, y creo que los señores presentes que hasta el momento no han sabido que es lo que en realidad sucede con la Cueva de los Tayos y a lo cual tienen derecho a conocer, quizás estén aún a tiempo de tomar alguna medida. Siempre he tenido la esperanza de que en el Ecuador, la gente que realmente es sana, que cree en su patria, cree en su pasado y cree en el porvenir maravilloso que le espera, aún están a tiempo y puedan hacer algo por sobreponerse a aquellos que han olvidado que tienen obligaciones primordiales con la patria y con la humanidad. Antes de salir, los miembros de la expedición suscribieron un documento que es usual en todas las expediciones y que dice que nadie puede hacer declaraciones pues éstas le corresponden exclusivamente al jefe de la expedición. A pesar de ello se han hecho muchas, variadas y confusas declaraciones. Es por esta razón que, a causa de un artículo aparecido últimamente, suscrito por un ex - miembro de la expedición, el señor José Antonio Rojas, éste ha sido expulsado, de ella pues no tenía derecho a confundir a la opinión pública con su escrito. Yo lamentablemente, hasta este momento, no disponía de elementos para poderles brindar a ustedes la realidad palpable de las cuevas. Una muy pequeña parte es lo que, a través de la gentileza del señor Miguel Aspiazú, Director de la sección de Historia del núcleo del Guayas de la Casa de la Cultura Ecuatoriana, en este momento podemos ofrecer. Pero a más de eso, deseo ofrecer algo más: en mi calidad de Jefe único de la "Expedición Móricz 1969", a quien corresponden las declaraciones y el uso de este material, yo le ofrezco a la Casa de la Cultura Ecuatoriana núcleo del Guayas que se sirva sacar copia de las diapositivas que en este momento se encuentran acá puesto que yo mismo así lo haré, antes de devolverlas a la Corporación Ecuatoriana de Turismo, para mi uso y para hacerlas conocer mediante conferencias y publicaciones, pues según el documento suscrito por los expedicionarios yo soy el único con derecho a disponer de ellas.

razón por la cual reitero mi autorización para que la Casa de la Cultura saque todas las copias que crea necesarias. Móricz hizo una pausa y, cambiando el tono airado de su voz, en forma calma y reposada, dijo:

Señores: Desde la más remota antigüedad se conocía que en ciertos cataclismos que azotaron la humanidad, gentios de esas épocas se han salvado en cuevas y cavernas construidas hace remotos tiempos. Muchas leyendas, muchas mitologías nos hablan de ello pero muy poco o nada se ha encontrado. Conocemos muchas cavernas, muchos sistemas de cuevas, pero hasta el presente no hemos encontrado una en la cual, sin lugar a duda, se encuentre en su construcción o acondicionamiento la mano del hombre. En la Cueva de los Tayos, en los primeros dos mil metros recorridos, ustedes podrán verificar, con sus propios ojos, la presencia de la huella del hombre. Este descubrimiento tiene trascendencia para todo el género humano. En lo sucesivo las diapositivas que se pasarán, a pesar de que muy mal las conozco porque recién ahora he visto algunas, trataré de explicarles, pero los señores presentes en su calidad de profesores, científicos, investigadores y estudiosos, sabrán ver por sí mismo la realidad de lo que se proyectará. Por favor, señor, comience la proyección:

- 1) Río Santiago, en el Oriente.



- 2) Río Zamora orilla izquierda en "La Unión".



3) La Puntilla, lugar hasta el cual hemos llegado en canoa para desde allí ir hasta la Jibaría a pie, escalando las montañas.



4) Bajando a la quebrada donde se encuentra la Cueva.



5) Piedra escrita con ideograma que se encuentra en La Esperanza, próxima a La Unión.



6) Escritura de la Piedra aclarada con tiza.



7) Signo central de la piedra que también se puede apreciar en el tatuaje de la frente del Cacique Najambi.



8) La misma piedra desde otro ángulo. Existen varias piedras más.



9) Otra foto de la misma piedra.



10) Cacique Najambi de la jibaria del Coangos.





11) Preparativos para el descenso a la Cueva.



12) Jibaria



13) La boca de acceso a la Cueva fotografiada desde abajo.



14) Escalera de descenso en el interior de la cueva. Yo mismo mandé a construir esta escalera para facilitar el descenso pues anteriormente lo he hecho con sogas.



15) Galería construida. Tiene aproximadamente en este momento, un metro cincuenta de alto. Existe en las tradiciones en el Popol Vuh, la narración exacta referente a que hubo una época en que cuando las aguas inundaron la tierra conocida, probablemente haciendo alusión al diluvio, arrastraron gran cantidad de piedras, como se puede apreciar en la fotografía, y aquellos que vivían dentro del mundo subterráneo han quedado obstruidos en el sistema de cuevas y cavernas y no han podido salir durante mucho tiempo. La obstrucción del lugar, se aprecia perfectamente bien en la fotografía. Frente a este antiguo corredor se encuentra la puerta de entrada al mundo subterráneo.



16) Puerta ciclópea de entrada al mundo subterráneo. Nótese simetría y perfección de las líneas. Allí reina la más absoluta oscuridad. Una vez adentro, se abre una especie de sala grande o avenida que tiene muchos cientos de metros de largo, tal vez seiscientos u ochocientos y el ancho podrá ser de cincuenta a sesenta metros u ochenta metros; la altura podría ser de cien o ciento veinte metros. No se ha podido tomar medidas. No hemos traído equipos. Todo eso corresponde a la segunda parte de la expedición. Se han tomado únicamente películas y fotografías para verificar la existencia real de lo aseverado en mi denuncia y presentar las pruebas al Poder Ejecutivo y al cuerpo de científicos del Ecuador. Para eso debía servir este material.



17) Otro ángulo de la misma puerta de entrada. No se aprecia en la transparencia una escalera destruida por la cual se puede bajar y seguir caminando hasta la entrada.



18) La misma puerta de entrada vista del otro lado.- En ambos lados de ella se aprecia el mismo trabajo, el mismo tallado.



19) Sector en que se filtra un rayo de luz semejante a una catedral que se encuentra en cierto sector. La abertura tendrá, aproximadamente, cien a ciento cincuenta metros de alto. Es impresionante.




20) Pasadizo por el cual no se ha podido seguir por falta de elementos y escaleras. Este pasadizo conduce a otro sector. Desde el lugar por el cual se entra, se ramifican muchos corredores, unos van por arriba y otros por abajo en distintas direcciones. Hemos recorrido, aproximadamente, dos mil metros, nada más. No se pudo avanzar más. La segunda etapa de la expedición requerirá, quince días a treinta días debajo de la tierra, con las debidas viatuallas, aprovisionamiento, equipos, teléfonos, etc. para poder recorrer una pequeña parte del mundo subterráneo.



21) Lajas. Se encuentran a unos seiscientos metros de la entrada al laberinto o túnel central.



22) Estalactitas y estalagmitas.- Son de gran importancia para, en el futuro, poder verificar la antigüedad de la construcción. La gran avenida, o sala central, en cierto sector, lo que podemos llamar cielo raso se ha derrumbado probablemente a causa de un gran cataclismo o un muy fuerte sismo. En otras partes del mundo subterráneo el cielo raso no permite la filtración del agua, al menos en las partes conocidas que yo he recorrido eso se ha podido constatar. Las estalagmitas y estalactitas que existen en grandes cantidades en este sector, probablemente se han originado después del cataclismo, lo cual nos puede dar indicio de la antigüedad. Tratándose de una construcción ciclópea como un elemento de juicio allí ven dos estalagmitas que, por su tamaño, vemos que no se trata de estalagmitas de cinco o diez mil años, sino de mucho más. Eso se podrá comprobar una vez que se realice una expedición realmente científica como la que se ha proyectado y se ha pedido. Estas estalagmitas se encuentran en el lugar, repito, en que un cataclismo ha derrumbado el cielo raso. Eso significa que su formación es posterior a la construcción o acondicionamiento del mundo subterráneo por la mano del hombre, lo cual nos enfrenta a cifras sobre las cuales todavía sería muy prematuro aventurar.



23) Parte del derrumbe.- Allí mismo hay otros túneles o galerías que corren mucho más abajo. Una de ellas lleva también a un pequeño arroyo pero la gran parte de ellas son inmensamente grandes, superpuestas unas sobre otras. Luego, más adelante se encuentran escaleras, esculturas, a las que todavía esta expedición de verificación, no ha llegado, pero que yo, personalmente, he recorrido.

En este punto de la proyección, la voz asombrada del ingeniero Miguel Aspiazú Carbo interrumpe el silencio para expresar con incredulidad **“Perdón profesor ¿Usted ha establecido la presencia de esculturas?”**

Sí responde firmemente Móríciz -**Yo he estado allí.- En esta parte que se ve, no existen esculturas, pero más adelante sí-**



24) Un pájaro Tayo.- La cueva ha sido denominada por los pájaros Tayos que la habitan, llamados también guácharos. Se alimentan de semillas y sus deyecciones o guano cubre toda la superficie. Su nombre es “*Steatornis Caripensis*”. Estas son las aves que habitan en el mundo subterráneo. En la provincia del Azuay, en el cantón Sig-Sig, a pesar de que en este momento ya lleva un nombre distinto, la gran plaza es llamada “turul”. Turul es el nombre de un pájaro que nos relata la mitología y es lo que acá se conoce hoy como Tayo. Los jíbaros, una vez al año, fines de mayo y principios de Junio, descienden una sola vez a la Cueva de los Tayos para hacer una cosecha de pichones de tayo, y nunca más vuelven hasta el siguiente año.

Terminada la proyección, el señor Juan Móricz se expresó en los términos siguientes:

“Como he dicho anteriormente, me siento en la necesidad ante ustedes de no omitir la verdad ni tergiversar nada. Señores: lo poco que se ha visto, **lo poco que se ha apreciado, ha sido publicado en los diarios El Comercio de Quito y El Telégrafo de Guayaquil, y ha sido suficiente para que una cantidad de institutos exteriores de Alemania, la Unión Soviética y Francia se interesaran y declararan que es uno de los descubrimientos más formidables de los últimos tiempos.** Todos han ofrecido su colaboración. Países de Latinoamérica quieren hacer su aporte científico, pero ha causado una gran extrañeza que desde el Ecuador no se ha elevado hasta el presente una sola voz oficial que diera a conocer en una acta pública la realidad del descubrimiento, la realidad de la existencia de este sistema de Cuevas. Se ha tratado de hablar de Turismo; pues bien, debo decirles, señores que este descubrimiento, turísticamente, es muy inferior a la Luna. La Luna puede ofrecer una vista perfecta, una visión, una imagen de la Tierra que nosotros no conocemos. Sin embargo, hoy que están pisando la Luna, no se habla de Turismo, por que antes del turismo está la ciencia. Sería un desatino, sería vergonzoso que nosotros nos pusiéramos a hablar de turismo únicamente para que se cumpliera lo que se ha hecho en más de una entrada de las cuevas: los primeros visitantes, para llevarse algún recuerdo, han destruido estalactitas y estalagmitas.

Me duele decirles, pero solamente los expedicionarios presentes en este momento acá, más el señor Hernán Fernández que es un caballero, correcto, extraordinariamente bueno como expedicionario, y un señor, más un policía llamado Benusino, el sargento Herrera, el cabo Guevara, guía Punín, y su hijo Martó Punín, la señora Lilian Icaza, el Doctor Gerardo Peña Matheus y yo no han tocado nada. Quiero evitar que en el futuro vuelva a repetirse la destrucción de estalagmitas pues un pequeñísimo trozo requiere, por lo menos tres milenios; y si alguien se anima a hablar de turismo, primero debe preservar estos tesoros turísticos y luego tratar de proyectar lo que hoy debe ser ciencia, hacia el turismo”.

A continuación se inició un interesantísimo debate en que cada uno de los presentes planteaba incógnitas, preguntas e inquietudes que fueron debidamente absueltas por el señor Juan Móricz. Se habló de espeleología, capas subterráneas, formaciones geológicas, capas de arenisca, relieves tectónicos, ríos subterráneos, calizas arqueología, sumerología, e historia.

Retomada la palabra Móricz expresó:

“Hemos comprobado que existen diversas opiniones de los distintos investigadores. Todavía no hemos llegado a dilucidar si el origen del hombre es terráqueo o es cósmico. En eso estamos empeñados y cada uno de nosotros trata de llegar no a una conclusión sino a una verificación real. En síntesis, queremos saber quiénes somos, de donde venimos hacia donde vamos; por eso investigamos”.

En este punto, Móricz, apartándose del tema, pero en relación directa con él, empezó a ilustrarnos respecto de un hallazgo sensacional en el aspecto científico, cuyo comentario es objeto del capítulo siguiente.

Capítulo XVI

Un mensaje Cuneiforme



La escritura cuneiforme es, aparentemente, la más antigua de que se tiene noticia histórica. Fue denominada así por el físico alemán, viajero y copista, Engelbert Kampfer, a comienzos del siglo XVIII, debido a la similitud de sus caracteres con una cuña. Según E. Cleator, en su obra "Los lenguajes Perdidos", la primera inscripción cuneiforme que se descubrió fue encontrada en Pasagarda, cerca del río Kur, entre las ruinas de las edificaciones que el rey Ciro hizo construir tras la derrota que le infligió al meda Astiages. Las ruinas incluyen templos, la residencia real y la tumba del monarca. No existe actualmente la inscripción que los griegos vieron sobre la entrada del mausoleo, que decía:

"Extranjero, yo soy Ciro, el fundador del imperio Persa, el soberano de Asia; no me envidies, por lo tanto, este sepulcro"

Posteriormente, el rey Darío escribió el relato de la exterminación de sus enemigos en la ladera del escarpado risco de Behistún. Esta inscripción cuneiforme, consiste en centenares de líneas escritas, cinceladas sobre la roca en los idiomas Persa, Elamita y Acadio. Darío ordenó, además, la construcción, en un lugar cercano a la confluencia de los ríos Kur y Polvar, de una serie de magníficos edificios: La Apadanna, el Tachara, el Hadish, que fue terminado por Jerjes, y el gran salón sostenido por centenares de columnas. Existen gran cantidad de inscripciones cuneiforme sobre los muros de estas edificaciones. Los griegos denominaron a este conjunto Persépolis.

En aquella época, en el mundo entonces conocido, solamente Europa -gracias a los griegos- permanecía fuera del dominio Persa. En el año 334 A.C., Alejandro Magno, cansado de la amenaza Persa, y sediento de gloria, cruzó el Helesponto y les infligió sucesivas derrotas en Isos, Gaugamela, Persépolis, etc., etc. con lo cual la dinastía Aquemenida terminó sin pena ni gloria.

Nos informa Cleator en la obra antes citada que, entre tanto, las excavaciones emprendidas desde 1842 por Botla y Layard en los yacimientos de las antiguas ciudades de Mesopotamia comenzaron a ofrecer una rica cosecha de tablillas con inscripciones cuneiformes. Respecto del lenguaje correspondiente a estas inscripciones, nos dice, textualmente, lo siguiente:

“Rawlinson, tras haber examinado una tablilla procedente de Larsa, anunció que la escritura representaba una lengua desconocida. Al año siguiente, Hincks reconoció que esta lengua era aglutinante, pero todos sus intentos por descubrir afinidades con algún grupo lingüístico fracasaron. La situación no ha variado hasta la fecha, tal vez con razón, **por tratarse con toda probabilidad de la lengua más antigua de la tierra.** Por lo tanto, no es aventurado suponer que el nacimiento y desarrollo de esta escritura corresponda a otra época y a un grupo étnico distinto, **tal vez a un pueblo que no pertenecía a la familia semita.** En cuanto a la identidad de este hipotético pueblo existe una clave ofrecida por cierta referencia, hallada en una inscripción, a un gobernante que se intitulaba “Rey de Sumer y Acad”, a la luz de lo cual Oppert arguyó que debían ser considerados sumerios, punto de vista que finalmente prevaleció. Los sumerios fundaron varias ciudades-estado entre las cuales fueron famosas las de Adab, Eridu, Lagsh, Larsa, UR-ÚK y U R. No fue el arte de la escritura la única herencia de los sumerios que recibieron los acadios, los babilonios y los asirios; entre otras muchas realizaciones, los sumerios elaboraron un complicado código de leyes, establecieron métodos bancarios, idearon un sistema de pesas y medidas, introdujeron salarios estables y control de precios, emprendieron vastos planos de irrigación, establecieron los fundamentos de una arquitectura de características enteramente originales, estudiaron astronomía y matemáticas, dividieron el día en veinticuatro horas y el círculo en 360° y produjeron una literatura que se distinguió por sus narraciones acerca de la creación del orden en el caos, la perversidad innata del hombre y el intento hecho por los dioses inmortales para borrar al hombre de la superficie de la tierra **por medio de un diluvio.** Estos relatos épicos fueron transmitidos al acervo de la Historia Universal por sus sucesores semitas, entre los cuales se hallaban los hebreos, quienes se proclamaron a sí mismos como los verdaderos autores.

Las correspondencias no se limitan al libro del Génesis. A principios del presente siglo la expedición de Morgan a Susa descubrió una estela de diorita negra -en tres piezas- cubierta con unas 3.600 líneas de escritura cuneiforme. Su examen reveló que el monumento había sido colocado originalmente en el gran templo de Marduck, en Babilonia, y que había sido trasladado a la capital elamita por una expedición guerrera. Sobre la estela estaban inscritas las leyes sumero-babilónicas que fueron codificadas por el gran rey Hammurabi, compilación que con sus regulaciones acerca del matrimonio y el divorcio, subida de alquileres y derechos de propiedad, difamación y adulterio, no sólo proporcionaba una vasta información acerca de los asuntos babilónicos, sino que también revelaba una serie de extraordinarios paralelismos con la ley mosaica (que es muy posterior), repitiendo las frases palabra por palabra.

Conocidos los antecedentes antes mencionados relacionados con la escritura cuneiforme, imagínese el lector mi asombro cuando en la reunión científica habida en la Casa de la Cultura Ecuatoriana, núcleo del Guayas, el señor Juan Mórica, se expresó en los términos siguientes:

“Todavía no hemos llegado a dilucidar si el origen del hombre es terráqueo o es cósmico. En esto estamos empeñados y cada uno de nosotros trata de llegar, no a una conclusión sino a una verificación real. En síntesis, queremos saber quiénes somos, de donde venimos y hacia donde vamos. En esa virtud, debo informarles de un hallazgo científico sensacional. Deben ustedes saber que la más antigua escritura Magiar es cuneiforme. En el año 1000 de nuestra era cristiana, en Hungría reinaba Esteban I quien decretó la destrucción de toda escritura cuneiforme antigua Magiar. Se recorrieron todos los pueblos y aldeas; se buscaron todas las bibliotecas y toda inscripción en cuneiforme fue borrada y destruida. Este fue el comienzo del catolicismo en

Hungría. Naturalmente el rey Esteban fue posteriormente canonizado y desde entonces se le llama a Esteban I, San Esteban de Hungría.

Cuando en el año 1000 San Esteban dio esas órdenes de destruir todo lo que recordara la antigua religión de los Magiars, que son americanos, a su escritura, etc., los hijos de Vazol que así se llamaba el hermano de San Esteban, primer rey de Hungría en nuestra era, a quien Esteban I mandó quemarle ambos ojos por que era el jefe de todos los Magiars que, en ese momento, pudieron haber separado a Esteban I del poder para seguir con sus antiguas tradiciones, los hijos de Vazol digo que se llamaban András, Bela y Laranta, ayudados por los sumos pontífices, sacerdotes, de la antigua religión de los magiars, sacaron de Hungría las antiguas escrituras sobre láminas de oro. Primero las llevaron a la tierra de los Vasquiros y luego a la tierra de los Mansis más conocidos como Gogules. En la tierra de los Mansis las láminas de oro han sido guardadas en el mundo subterráneo o cavernas existentes bajo los hielos siberianos, y hasta la fecha, se encuentran allá. En el año 1944, el nieto del último Gran Shamán o Sumo Pontífice de esa antigua religión ha sido encomendado para que, con cuatro mansis paracaidistas, cumpla la misión específica de llevar copia exacta, escrita en papiro, de las láminas de oro en que consta la historia escrita de seis mil diez años. El grupo de cinco comandos llegó hasta la ciudad de Zombocai, antiguamente llamada Sabaria, exactamente a 28 kilómetros de distancia del lugar en que yo mismo me encontraba en ese momento, cerca de la frontera con Austria. En un encuentro con la gendarmería alemana muere el nieto del Gran Shamán. El grupo debía entregar esas escrituras para que sean conocidas por los Magiars de Hungría. Por esa razón habían rescatado a Pál Zoltan, de manos de la gendarmería alemana, pensando muy bien que sería un hombre de absoluta confianza que podría guardar y, en el momento oportuno, entregar a los Magiars, ese tesoro histórico en el cual está escrita, día a día, la historia real de seis mil diez años. Esa Historia, señores, en nuestros días está siendo leída por un grupo de científicos y hasta la fecha no se ha dado información. La única información existente, que tengo del contenido de esos escritos es que son muy fácilmente legibles pues conocemos bien la antigua escritura Zeti, que es cuneiforme, en la cual está todo escrito. Ahora bien, los grandes sacerdotes o shamanes comenzaron a escribir la historia de ese pueblo hace seis mil diez años, después de haber perdido en un cataclismo su último gran centro cultural. Ese gran centro cultural, según las escrituras, se llama Aptais y hoy está sumergido según dice la historia escrita. En las cercanías del río amarillo decidieron nuevamente volver a escribir, día a día, la historia en láminas de oro. Es el "libro de oro" que nosotros recordamos hoy cuando anotamos un suceso importante o trivial. Luego, dice la historia, que pasado mucho tiempo construyeron primero pequeñas embarcaciones y luego grandes para regresar a lo que fue el más antiguo centro donde habitaron los Magiars, lugar que hoy se llama América, para ver si encontraban algún sobreviviente, y, efectivamente, han encontrado sobrevivientes por que América estaba poblada por Kunos como se les llama hoy en Colombia, en Panamá y en el Darien, Punás acá en el Ecuador o Hunos o Basquirdos o Manque Mansis, jibaros del Ecuador, que tienen sus hermanos a doce mil kilómetros de distancia. Todo esto, señores, está escrito en esas láminas que hoy están leyendo un grupo de científicos en Hungría; de allí que las investigaciones que he realizado durante los últimos años acá en Ecuador, han causado una conmoción inmensa en los pueblos europeos, asiáticos, que conocen muy bien de todo esto. Ya hay estudios comparativos de las lenguas quechua y Aymará con veinte y siete lenguas ural-altaicas, asiáticas y todas tienen la misma raíz del antiguo Magyar. Del mismo descenden, aunque parezca raro, el latín y el griego. Exactamente eso está escrito en esas láminas de oro que hoy están leyendo

en Hungría. En estos últimos días he recibido información de la ciudad de Debrecen, donde se encuentran reunidos el profesor Pataki y el señor Pál Zoltan, metalúrgico, con conocimientos muy profundos del antigua Magiar porque lo ha estudiado y aprendido durante los últimos 25 años, y lo lee perfectamente bien.

Una vez enterado él de mi presencia en el Ecuador el señor Pal Zoltan me envió hace un año una carta mencionando el descubrimiento siguiente:

En una tola cerca de la ciudad de Zegar se encontró, hace unos cuarenta años, todo un juego de oro preciosamente labrado por los orfebres de antaño, con una escritura cuneiforme antigua. Hace cuatro años, uno de los grandes científicos de Hungría, el profesor Laslo Pataki descifró el escrito; luego ha sido publicada la traducción en una revista científica de Hungría. Hace un año el señor Pal Zoltan me envió una carta a mí que la tengo acá en Guayaquil. La escritura cuneiforme descifrada dice, textualmente, lo siguiente: "Para el pequeño Khan Geza" y nada más. Maravilloso, por que no se sabía lo que dice. Pero resulta que sobre ese artículo científico el señor Pataki, amigo y colaborador mío, recibió una carta del señor Pál Zoltan en la cual le dice que ese juego de oro fue hecho, labrado, por Ilona, madre del pequeño Khan, y le da toda una cronología. El científico Pataki inicialmente incrédulo, quedó pasmado ante lo que decía este hombre pues era inverosímil. Sin embargo, se ha tomado contacto con el señor Pál Zoltan, en Hungría, quien es un metalúrgico que trabaja en los altos hornos de Hoz. Su historia es muy sencilla: en el año 1944, en las postrimerías de la segunda guerra mundial, el señor Pál fue apresado por la gendarmería alemana y mientras se le trataba de deportar, en un golpe de mano unos individuos que luego se supo quienes eran, lo sacaron de manos de la gendarmería. Pareciera que, en el año 1944, siendo yo un joven, debí haber sido depositario de los escritos Magiars por venir yo de la rama de los Opos que es el nombre o apellido de mi madre. En esas mismas escrituras se dice que en América, en ese mundo subterráneo que hoy comienza a abrir sus puertas, se encuentra la otra parte, la más antigua, la más extensa y completa que se ha escrito grabada en láminas de oro; precisamente lo que yo hace unos años he descubierto y quisiera preservar. En estos momentos en Europa y Asia hay un resurgimiento se quiere conocer la realidad del pasado y se busca el pasado quizás presintiendo que podrá unir a la Humanidad el día de mañana. Si he pedido la intervención de científicos para preservar estos tesoros, y sobretodo y ante todo la intervención de científicos ecuatorianos, instituciones ecuatorianas, el gobierno ecuatoriano, la Casa de la Cultura ecuatoriana y las Universidades del Ecuador, ha sido para cumplir con mi deber de investigador. No quiero que nada se pierda, y para lograr este fin ruego a los presentes que traten de ver si esto es factible.

Muchas gracias

Terminada la exposición de Móricz se inició una serie de diálogos entre los presentes que no terminaban de asimilar la sorprendente información que les había sido proporcionada. Más de un asistente movía dubitativamente la cabeza y en muchos rostros se percibía una fuerte dosis de escepticismo. Naturalmente surgieron interrogantes, muchos de ellos expresados públicamente. Recuerdo que alguno de los presentes solicitó la palabra y preguntó: ¿Cual es, exactamente, el vestigio del hombre dentro de las Cuevas de los Tayos? A lo cual Móricz, respondió: Estatuas, escaleras, pasadizos. La incredulidad del preguntante fue tal que se limitó a repetir estatuas? ¿escaleras? ¿pero donde están? ¡Queremos verlas! Bueno -dijo Móricz- eso es precisamente lo que yo intento realizar en la segunda parte de la expedición, donde quiero ir con científicos y observadores que garanticen que lo que allá se encuentra no se va a tocar, no se va a perder. Hemos ido solamente a la entrada. No hemos avanzado más. La próxima etapa será de, aproximadamente, veinte a treinta días debajo de la tierra. Hay que recorrer unos treinta

o cuarenta kilómetros . . . y algo más. La relación que hay entre Hungría y mi descubrimiento de las Cuevas de los Tayos es que, precisamente, las láminas de Hungría, las copias de que les he hablado que existen en Hungría, describen todo esto. Son seis mil diez años de Historia escrita en relación directa con este descubrimiento. En el momento actual en el equipo de investigadores húngaros hemos determinado que, en música por ejemplo, existe la identidad absoluta entre la música Magiar y la música precolombina autóctona del territorio correspondiente a la actual República del Ecuador. En la lingüística hay una cantidad de científicos que están investigando y ya hay estudios publicados en los cuales se prueba, sin lugar a duda alguna, el parentesco lingüístico directo entre el idioma Magiar de Hungría y el quechua, el Aymará, el Bogú, el Mansi, el Turco, el Mongol, etc., etc. Son veinte y siete lenguas Ural-Altaicas las emparentadas con el Magiar de Hungría.

Señor Móríc -interrumpió uno de los presentes- usted dice haber encontrado petroglifos a diez y doce, quizás quince o veinte kilómetros. No petroglifos, interrumpió Móríc- Escrituras, escrituras -¿qué clase de escritura? ¿Magiar? ¿escritura antigua? O simplemente . . . Son ideogramas antiguos -interrumpió Móríc. Las laminas y las copias que están en Hungría hablan directamente de esto y de los Hunos, antiguos Magiares que habitaron América.

A continuación comentarios, discrepancias y réplicas durante algún tiempo, y terminó la reunión, con las palabras del ingeniero Miguel Aspiazu quien manifestó:

Agradezco enormemente, al señor Móríc por su exposición y la enunciación de sus teorías que, ojalá fueran muy ciertas, porque allí incluye hasta a los Vascos y como yo soy de raza Vasca y aquí tenemos muchos de ascendencia vasca, encontraríamos que somos Magiares también. El mundo científico en Europa acaba de ser sacudido por el hallazgo, hace unos cuatro meses, a lado del pueblo de Cestona, a unos treinta kilómetros de San Sebastián, de una cueva en la que se ha evaluado en quince mil años la presencia del hombre en ella; encontrando, en una forma muy peculiar de relieve, dibujos similares a los de la Cueva de Altamira, pero con la diferencia de que en Cestona se han encontrado sólo dos bisontes y treinta caballos. Pienso que, dado lo avanzado de la hora, debemos de abandonar la sala agradeciendo al señor Móríc por su exposición, a CETURIS por habernos proporcionado las diapositivas y a los señores concurrentes. Creo que podremos nosotros en una forma definitiva, apoyar la verdadera investigación y respaldar el entusiasmo del señor Móríc que ha sido el zapador de este trabajo.

Muchas gracias.

Pocos días después la prensa local daba cuenta de la reunión habida en el Núcleo del Guayas de la Casa de la Cultura Ecuatoriana, mediante una nota periodística aparecida en el diario EL UNIVERSO, página 6 de la Segunda Sección, correspondiente a la edición del día domingo 4 de enero de 1970 y redactada en los términos siguientes:

Reunión Arqueológica en Casa la Cultura

El viernes 24 de diciembre se llevó a cabo una interesante reunión en el Núcleo del Guayas de la Casa de la Cultura Ecuatoriana, a la que concurrieron, especialmente convocados, miembros de tres Secciones de la Institución: la de Ciencias Históricas y Geográficas, Antropología Social y Cultural y la de Ciencias Naturales, con el objeto de tratar sobre el interesante descubrimiento realizado en la zona de nuestro país, por una expedición que estuvo a cargo del Arqueólogo Húngaro - Argentino Juan Moricz, el mismo que fue invitado a dicha reunión para que expusiera los resultados de su investigación y narrara sus experiencias sobre lo que él mismo ha afirmado que se trata del más notable hallazgo de los últimos años en el campo de la Arqueología.

El Ingeniero Miguel Aspiza Carbo, Director de la Sección de Ciencias Históricas y Geográficas, tomó la palabra en la iniciación de esta importante reunión, expresando que la Casa de la Cultura Núcleo del Guayas, desde el momento en que se conoció acerca del descubrimiento de la Cueva de los Tayos y se supo de las versiones que se habían dado sobre dicho descubrimiento, ha estado en conocer los resultados de la misma y también en posteriores expediciones a ese lugar para establecer la importancia dentro del campo de las investigaciones históricas y arqueológicas que pudieran existir.

El Ingeniero Aspiza invitó al señor Moricz a que haga un resumen de los antecedentes de esta búsqueda y que se aclara el interrogante que debía producirse por las preguntas que querían hacerle los miembros de las tres Secciones de la Casa de la Cultura que se hallaban presentes. El señor Moricz aceptó el pedido del Ingeniero Aspiza y dijo que se encontraba satisfecho de asistir, por primera vez, a una reunión integrada por miembros de un año organismo como es la Casa de la Cultura, que se habían preocupado de un problema de tanta trascendencia al que, desgraciadamente, muy poca importancia le habían dado las organizaciones especializadas y el Gobierno del Ecuador.

El señor Moricz dijo que ha a decir las verdades, durante estas a quien quiere, ya que existía la circunstancia de que se había tratado de boycotear toda la obra realizada por la expedición que estuvo a su cargo y que personas interesadas en que no se llevase a cabo nuevos descubrimientos habían impedido que él se pusiera en contacto con el Primer Mandatario de la República para exponerle sobre la trascendencia de los descubrimientos y lograr una ayuda del Gobierno Nacional. El Arqueólogo extranjero pasó acerca de sus logros y sus de interés en los asuntos arqueológicos y del tiempo que había dedicado a las expediciones en el campo ecuatoriano que databan de 5 años atrás. Afirmó que era la primera vez que se lograba descubrir una cueva subterránea en la que se han hallado vestigios humanos y en la que, con toda seguridad, existían de-

mentos que permitirían establecer relaciones con culturas que han sido olvidadas en otros lugares del mundo en donde se han verificado la existencia de civilizaciones de gran valor en el desarrollo histórico de la humanidad. Dijo que se había necesitado de una labor intensa y sacrificada para llegar a estas cuevas.

Estas explicaciones del señor Moricz fueron acompañadas de una proyección de fotografías tomadas en el lugar mismo en que se llevó a cabo el descubrimiento. Se hace necesario, agregó el expositor, que se realice una segunda expedición a esa zona ubicada en el sector oriental del Ecuador para hacer un recorrido completo de la zona, que tiene algunas virtudes de extensión y, venturos de extensión y, virtudes de extensión y, virtudes en presencia de las ricas en presencia de las más distinguidos arqueólogos e investigadores de la Historia Nacional, sobre los documentos cuya revelación pueden ubicar al país en uno de los primeros sitios de explotación mundial. Agregó que, sin embargo, se estaba tratando de hacer las cosas al revés ya que primero se quería establecer una corriente turística antes de sacar el mayor provecho científico. Hizo luego una explicación de tipo histórico, refiriéndose a hallazgos realizados en Europa Central, especialmente en Hungría, en los cuales había cierta identidad con los primeros vestigios que presentaba la Cueva de los Tayos, lo que posuere el nacimiento de importantes teorías históricas sobre puntos de contacto entre civilizaciones del viejo y del nuevo Continente.

Año seguido, varias de los asistentes hicieron preguntas al señor Moricz y algunas hasta refutaron la explicación por él realizada. El señor Carlos Zevallos Méndez dijo que por las fotos que había enviado de ver, creía que se trataba nada más que de formaciones naturales originadas por la abertura del cauce de un río subterráneo y, además, que en las últimas expediciones se había establecido que es muy infina la posibilidad de que se identifiquen dos culturas entre lugares tan apartados de dos continentes, ya que en el avance de las migraciones, a través de miles de años, se podía mantenerse las mismas características durante tanto tiempo.

El señor Moricz dijo que respecto los puntos de vista que se habían planteado pero insistió en que era necesario realizar una segunda expedición, precisamente, para demostrar la tesis que él estaba planteando. La reunión terminó con la intervención del Ingeniero Miguel Aspiza Carbo, quien expresó que la Casa de la Cultura estaba dispuesta a intervenir en la continuación de la expedición ya iniciada y que, al respecto, se iban a tomar decisiones definitivas.

La reunión en la Casa de la Cultura Ecuatoriana, Núcleo del Guayas, fue la última gestión encaminada a lograr algún apoyo oficial para realizar la segunda fase de la "Expedición Mórica 1969" denominada Taltosok Barlangia. A partir de entonces los acontecimientos políticos sumieron en el olvido el descubrimiento de las Cuevas de los Tayos e hicieron imposible tratar de seguir adelante mediante un respaldo oficial del Estado. Nada de esto ocurrió. Lo que si hubo fue revueltas, manifestaciones populares, disturbios, cambios y abundancia de gobernantes y carencia total de gobierno. El país subsistía como de costumbre, sin norte, sin objetivos, sin gobierno, sin seguridad jurídica, orientado únicamente por las conveniencias del momento que inducían a los protagonistas políticos de turno a hacer sus movimientos respecto de sus intereses personales.

Y así transcurrieron dos años...

Capítulo XVII

Erich Von Däniken



Transcurría el día tres de marzo del año 1972 cuando, inopinadamente, a las once de la mañana, se presentó en mi oficina, con todo su equipaje a cuestas, el escritor suizo señor Erich Von Däniken. Mi secretaria lucía muy sorprendida cuando lo anunció, pues se limitó a decirme que en la biblioteca estaba un señor extranjero, que no hablaba español, y que había llegado con sus maletas, directamente desde el aeropuerto. Me entregó su tarjeta; al verla supe de inmediato de quien se trataba pues había leído dos de sus libros. La visita me intrigó. ¿Qué hacía Von Däniken en Guayaquil, y sobre todo, que buscaba en mi oficina?

Sali de mi despacho a recibirlo y al entrar en la biblioteca me encontré con un personaje, bajo de estatura, algo rechoncho, vivaz, ejecutivo, cabellos negros, nariz recta, mentón prominente, cuello corto; vestía un atuendo informal, lucía acalorado y nervioso y por su rostro, enrojecido por el calor reinante, resbalaban gruesas gotas de sudor. Intercambiamos tarjetas y mientras sacaba un pañuelo para aliviar la humedad de sus facciones, me preguntó ansioso, ¿Parlez vous Français?. Le respondí en francés que, efectivamente, hablaba ese idioma y lo invité a tomar asiento. Eliminada la barrera idiomática observé que se tranquilizaba. Me presentó a su acompañante, un joven fotógrafo de rostro apacible, cargado de equipo fotográfico. Ordené al conserje que nos trajera vasos y agua fresca en abundancia, para beber y refrescarnos mientras charlábamos, y una vez iniciado el diálogo me comentó que se había enterado por informaciones de prensa del manifiesto público y del descubrimiento efectuado dos años antes por el señor Juan Mórica y siendo yo su abogado, recurría a mí para intentar conocerlo por mi intermedio y hablar con él. Le informé que, lamentablemente, el señor Mórica se encontraba en la ciudad de Quito, pero le ofrecí que trataría de encontrarlo telefónicamente y hacerlo venir. Su urgencia era de tal naturaleza que me pidió que lo llamara de inmediato. Así lo hice, pero si bien me confirmaron que estaba hospedado en el Hotel Embajador donde solía llegar, no se encontraba allí en ese momento. Le dejé un mensaje y me preocupé de alojar al recién llegado en el Hotel Atahualpa que a la sazón, estaba administrado por el señor Jaime Mendoza Martínez, mi amigo personal.

Famoso escritor suizo visita nuestra ciudad

Se encuentra en nuestra ciudad, a donde vino directamente desde Europa, el escritor suizo Erich von Däniken, autor de dos best-seller cual

nir en los asuntos del Poder Judicial, que por su propia naturaleza son independientes del Poder Ejecutivo".—

son "Retorno a las Estrellas" y "Recuerdos del Futuro", cuyas ediciones sobrepasan los tres millones de ejemplares en 26 idiomas.

Von Däniken arribó al Ecuador para conocer personalmente al investigador argentino Juan Móríciz que realiza trabajos de investigación en la Cueva de los Tayos, en el Oriente Ecuatoriano.

En conversación tenida con nuestro redactor Jorge E. Bliqkhor, hemos conocido la magnitud de la importancia que ha dado, no sólo Europa, sino el mundo entero a estas investigaciones y ese fue el motivo que prácticamente obligó a von Däniken a trasladarse hasta esta tierra en busca de más detalles.

El afamado escritor suizo nos contó que las investigaciones de Móríciz han causado una verdadera revolución en todo el mundo científico y el nombre del investigador argentino es bien conocido y nombrado actualmente en todo el universo. Le extrañó la poca importancia que ha dado el Ecuador y la América en general a estas investigaciones que considera servirán para que el ser humano conozca quién es, de dónde viene y hacia dónde va.

No podemos explayarnos más en esta información, pero estamos preparando una nota especial para uno de los suplementos TRICOLOR, de EL TELEGRAFO, en el cual ahondaremos más en este asunto que, podemos adelantar, es por demás apasionante.

Diario El Telégrafo,
7 de marzo de 1972.

En la tarde del día tres de marzo del año 1972 el señor Von Däniken se instaló en la biblioteca de la oficina hojeando toda clase de libros. Móríciz devolvió la llamada al atardecer y habló conmigo. Le comenté la visita del escritor suizo y su deseo de entrevistarlo. Móríciz también conocía sus libros y accedió. Me dijo que regresaría a Guayaquil y que visitaríamos a Däniken en su hotel. Así se lo hice saber al escritor, hecho lo cual se retiró agradecido al hotel Atahualpa.

A las siete de la noche del 4 de marzo de 1972, Móricz y yo nos trasladamos a visitar a Von Däniken. Nos recibió en el vestíbulo del hotel. Lucía sereno y descansado una vez superados los ajetreos del primer momento. Nos invitó a tomar asiento en sendas poltronas de cuero fino y empezamos la conversación. Allí Juan Móricz le narró al detalle todos los antecedentes de su descubrimiento y la trascendencia cultural del mismo. El tiempo transcurrió velozmente. Von Däniken nos invitó a cenar y pasamos al comedor. Continuamos el diálogo, que en realidad fue un monólogo pues Móricz era el único que hablaba, cuando Däniken, intempestivamente, preguntó que le hacía falta para completar la segunda fase de la expedición. Lo de siempre, contestó Móricz, dinero para organizarla. Yo se lo puedo conseguir le aseguró Däniken, es cuestión de organizar una cruzada de conferencias y está hecho. Hablaremos de eso mañana, dijo Móricz. Lo invito a venir con nosotros a visitar el museo del Padre Crespi en la ciudad de Cuenca. Allí usted verá cosas interesantes.

En efecto, al día siguiente Móricz, Von Däniken y yo partimos hacia Cuenca en compañía del fotógrafo profesional Frank Seiner. Al cruzar la cordillera de Los Andes hicimos un alto y allí, a la vera del camino, tomamos unas cuantas fotografías de índole turístico pues a nuestros invitados les llamó la atención la presencia y atuendo de unos indígenas Saraguros.



Partimos hacia Cuenca en compañía del fotógrafo profesional Frank Seiner.



Gerardo Peña y Juan Móricz fotografiados en compañía de indígenas Saraguros.



Erich Von Däniken y Juan Mórica fotografiados a la vera del camino hacia Cuenca.

¿Qué significado tiene la palabra Saraguro? Preguntó Däniken. Su nombre se descompone en tres sílabas -respondió Mórica- Sarag - ur - ös - que literalmente traducido quiere decir "Señores ancestrales de la guerra". Ur en Magiar es señor - Sara, que en Magiar antiguo no se escribe como suena en español, significa guerra y ös es antepasados. Existen actualmente estudios comparativos de las lenguas quechua y Aymará con más de veinte y cinco lenguas ural-altaicas asiáticas y todas tienen la misma raíz del Magiar antiguo. Aunque les parezca increíble el griego y el latín descienden del idioma Magiar antiguo. Siendo la lengua Magiar mi idioma nativo, me resulta fácil interpretarlo y traducir nombres ancestrales como éste -dijo Mórica- ¿Existen otros nombres Magiares en este país que pueda usted traducir? Preguntó Däniken- El país entero está lleno de toponímicos y patronímicos Magiares -respondió Mórica- Le cito algunos ejemplos: muy cerca de donde estamos existe la población de Nabón así conocida desde el día en que algún español preguntó su nombre y lo transcribió fonéticamente al idioma español el caso es que este sonido, Nabón, corresponde a la transcripción fonética de Nap-Hon que es el nombre Magiar de este pueblo y su significado es Patria del Sol. Algo similar ocurre con el volcán Apaurco, hoy mal denominado Altar. Apa significa , Padre; ur, quiere decir Señor y kö es Piedra; Apaurko por lo tanto significa en castellano piedra del padre señor. Incidentalmente, debo decirles que kö que equivale en español a piedra ha dado origen en español a las palabras cocina y cocinero, ya que antiguamente las labores culinarias se efectuaban con piedras calentadas al fuego que era la única manera de mantener calientes los alimentos ya cocinados.

Efectuadas estas reflexiones lingüísticas continuamos el viaje aunque para entonces, visto el hecho de que yo cabeceaba y dormitaba Mórica decidió entenderse directamente en alemán con el escritor Von Däniken y no dejó de hablar en este idioma durante muchas horas, hasta que llegamos a Cuenca.

Capítulo XVIII

En el Museo del Padre Carlos Crespi





Carlos Crespi Croci

El sacerdote salesiano Carlos Crespi Croci había llegado por primera vez a la República del Ecuador en el año 1923 como enviado personal del Papa para crear un gran museo en el Vaticano con objetos americanos indígenas prehistóricos y pre-colombinos. Había nacido en la población de LEGNANO, Italia, el 29 de mayo de 1891. Se ordenó el 29 de enero de 1917. Estudió en la Universidad de Padua graduándose de Doctor en Ciencias Naturales el 15 de julio de 1926. Construyó en la ciudad de Cuenca muchas escuelas entre los años 1929 y 1931 entre las cuales menciono la escuela Cornelio Merchán, el colegio normal orientalista; la escuela de Artes y Oficios que devino en el Colegio Técnico Salesiano. Pasó a MACAS en los años 1931 a 1932 en calidad de misionero. Aprendió el idioma Shuara y filmó por primera vez a los jíbaros de esta parcialidad en la producción titulada "Los terribles Shuaras del alto Amazonas". En calidad de Doctor en Ciencias Naturales coleccionó y dio a conocer al mundo científico variedades nuevas de helechos que llevan el nombre de "helechos Crespianos". Fundó el Instituto Cornelio Merchán el año 1937; fue rector del Colegio María Auxiliadora entre los años 1937 a 1941. Organizó en Cuenca el Museo que llevaba su nombre que fue, en realidad, un pálido reflejo de su homólogo secreto que se encuentra en los depósitos ocultos del museo Vaticano, lugar al que, en cumplimiento de su misión de investigador envió paulatinamente piezas y objetos arqueológicos para salvarlos de la depredación local, la destrucción, el comercio ilícito

y la investigación incompetente de los mismos. Fué amigo personal del Papa Pío XII quien le tuvo mucho aprecio por su valía y los servicios prestados a la Iglesia. Siempre fue muy querido y respetado en la ciudad de Cuenca y en todo el país por su bondad, sus méritos personales y su personalidad bullente y extrovertida. Monseñor Serrano Abad le otorgó en el año 1956 el título de Canónigo Honorario de la Catedral de Cuenca y en el mismo año el Alcalde de esta ciudad Doctor Luis Cordero Crespo lo declaró, oficialmente, Hijo Ilustre de Cuenca. Falleció en dicha ciudad el 30 de abril de 1982.

Conocía al padre Crespi desde mi infancia. Recuerdo que antes de cumplir diez años de edad viví en Cuenca por dos años y asistía semanalmente a las proyecciones cinematográficas que él mismo proyectaba los días domingos en la escuela salesiana de Cuenca. Allí, provisto de una campanilla para imponer silencio, nos contaba a los niños presentes toda la película antes de proyectarla y si en el transcurso de la sesión surgía alguna escena inconveniente metía la mano sobre el lente por poco segundos e impedía su contemplación. Era la época del final de la segunda guerra mundial y la consiguiente secuela de posguerra. Recuerdo películas como "Dios es mi copiloto", los noticiarios referentes al Cardenal Mindzenty, los horrores de la guerra, y el clásico filmado por el mismísimo padre Crespi "Los terribles Shuaras del alto Amazonas". Es esta la razón por la cual mencioné en páginas anteriores que cuando, en son de paz, me brindaron los shuaras la chicha por ellos producida, yo conocía perfectamente su origen y preparación. Lejos estaba yo de imaginar cuando vi por primera vez en el cinematógrafo el proceso shuara de elaboración de chicha, que alguna vez en el futuro bebería de ella. Todos estos recuerdos se agolpaban en mi mente mientras me dirigía en unión de Móricz, Von Däniken y el fotógrafo suizo Seiner, a visitar al padre Crespi y conocer su museo privado. Llegados al lugar tuvimos la suerte de encontrarlo y de verlo dispuesto a hacer de cicerone de su desordenada colección. El padre Crespi tenía el arte de disimular su condición de científico detrás de un aspecto embromón y superficial que confundía por completo a su interlocutor.

La intención de Crespi fue siempre dar una idea equivocada de su personalidad. Era ésta la única manera de protegerse y proteger sus valiosos tesoros que estaban diseminados sin clasificación alguna en un vasto salón provisto de estantes empolvados. Allí nos exhibió una magnífica pieza arqueológica en la que aparecían todos los dioses del panteón egipcio. El objeto, de figura rectangular, tenía un perforación circular en el centro y había sido encontrado en una excavación practicada en la hacienda "El Descanso" de Remigio Crespo Toral. Le pregunté al padre Crespi como había llegado a sus manos una pieza tan extraordinaria y me refirió que, una vez encontrada la pieza, los excavadores, queriendo hacerle un homenaje al gran poeta Crespo Toral resolvieron ponerla en la parte superior de un secante para lo cual se hacía necesario perforar la pieza en el centro a fin de ajustarla a presión contra el mango y con ello sostener el alma metálica del papel secante situado en la parte inferior. Hecho el regalo permaneció en poder del ilustre vate hasta el día de su muerte. Fallecido el poeta fui llamado -me dijo el padre Crespi- para officiar en sus exequias, y una vez inhumado el cuerpo, su viuda, agradecida, me preguntó cómo podía reconocer mis servicios - Le respondí que nada me debía pues consistía un deber de amistad atender en sus últimos momentos al amigo, pero que si algún recuerdo deseaba dejarme le agradecería mucho me diera el secante con que el poeta enjugó sus versos. Así fue -me contó el padre Crespi- como adquirí esta pieza tan hermosa y a renglón seguido, en tono bromista añadió: Venga, venga acá que quiero mostrarle la plancha eléctrica de Cleopatra. Ambos nos reímos de la broma pero la risa no fue obstáculo para que me entregara de mano a mano una de las tantas planchas que estaban diseminadas en los estantes. Mientras tanto Von Däniken, enloquecido, fotografiaba todos los objetos metálicos que encontraba a su paso.



Von Däniken, enloquecido, fotografiaba todo . . .



Se tomaron decenas de fotografías de las cuales Von Däniken hizo uso comercial y solamente reproduzco unas cuantas para no cansar al lector. Todos los objetos habían sido hallados en excavaciones o traídos por los indígenas desde las selvas orientales. Crespi adquiría todo, sea auténtico o falsificado, bueno o malo, valioso o despreciable, inestimable o insignificante; esa era su política y esa era la única manera de preservar sus tesoros pues nadie los creía valiosos y estaban casi a la intemperie. En la soledad del convento, clasificaba, y ponía a buen recaudo lo realmente valioso. Quizás algún día se conozca cuanto le debe la ciencia y la cultura arqueológica al padre Crespi, gracias a los objetos que rescató. Hoy su museo no existe, murió con él y se llevó sus secretos a la tumba.



El Doctor Gerardo Peña Matheus fotografiado en el Museo del Padre Crespi sosteniendo algunas planchas metálicas grabadas



Película • Restaurada en México Se reestrenará filme de Crespi

La primera película etnográfica ecuatoriana, destruida en parte por un incendio y en parte por el desgaste natural del tiempo, ha sido restaurada y se reestrenará este mes en Quito, por iniciativa de la Cinemateca Nacional de la Casa de la Cultura.

La cinta de "Los invencibles shuaras del Alto Amazonas" dirigida en 1926 por el padre Carlos Crespi, italiano, llegará la próxima semana desde México.

Ahí, en los estudios de la Cinemateca de la Universidad Nacional Autónoma de México (UNAM), el técnico ecuatoriano Bolívar Regalado realizó el delicado trabajo.

Según explica Vilma Granda, historiadora del cine e investigadora de la Cinemateca Nacional, esta película es la primera realizada por el sacerdote salesiano Carlos Crespi, un pionero del cine antropológico y una figura legendaria en Cuenca, ciudad en la que se estableció hasta su muerte.

Crespi formó un público para el cine en esa ciudad del sur país. Organizó una gran colección de películas nacionales y extranjeras que desapareció en el trágico incendio del Instituto Salesiano.

El filme, realizado en 1926 y estrenado al año siguiente en el teatro Edén de Guayaquil, quedó seriamente dañado en el incendio. Lo que la Cinemateca de la Casa de la Cultura ofrecerá al público es "una recreación de la película", informa Vilma Granda.

"Revisando el archivo salesiano -dice- encontramos partes de la película original, encontramos otras películas alrededor del tema, fotografías y documentos que nos ha permitido reconstruir la historia en imágenes".

Se trata de un documental -el primer filme etnográfico ecuatoriano- en el que se muestra el viaje, de Génova (Italia) hasta el Oriente ecuatoriano (vía Guayaquil y Cuenca). Luego, la vida y las costumbres de los shuaras, incluyendo una recreación de la fiesta de la tzantza.



Archivo / EL COMERCIO

UN PRECURSOR • En 1926, Carlos Crespi filmó la primera película etnográfica ecuatoriana.



De regreso en la ciudad de Guayaquil el señor Erich Von Däniken ratificó su propuesta inicial de fecha 4 de marzo de 1972 e hizo un planteamiento muy serio a don Juan Mórícz, proponiéndole financiar la segunda parte de su expedición con un aporte de doscientos mil dólares que los reuniría en distintos lugares del mundo, a base de conferencias pagadas e ilustradas con fotografías del mundo subterráneo que debían ser proporcionadas por el descubridor de las Cuevas de los Tayos. Mórícz se mostró inicialmente renuente a entregar fotos, pero terminó haciéndolo cuando Von Däniken le prometió que no las haría publicar sino que serían usadas exclusivamente para proyectarlas en sus conferencias. El convenio se cerró con un simple apretón de manos, a mediados del mes de marzo de 1972, poco antes de partir Von Däniken de regreso a Suiza, su país de origen. Mórícz le hizo entrega de unas pocas fotografías del interior de las Cuevas de los Tayos, que habían sido obtenidas en los archivos de CETURIS por Don Miguel Aspiazu Carbo, y de las cuales podía disponer en virtud del documento reproducido en páginas anteriores, que fue suscrito por todos los integrantes de la "Expedición Mórícz 1969". Varias de estas diapositivas y fotos en blanco y negro del interior de las Cuevas de los Tayos, que fueron las únicas que llegaron a manos de Don Juan Mórícz y que sirvieron para ilustrar su conferencia en la Casa de la Cultura, son las que reproduzco en la presente obra.

Terminado el paréntesis de ajeteo y viajes vivido con el escritor Erich Von Däniken, reiniciamos nuestras actividades habituales sin tener noticias de Däniken hasta fines del mes de Abril en que recibí la comunicación siguiente:

Erich von Däniken

im Schachen
8906 Bonstetten

SUIZA

13. April 72

Chèr Dr. Pena,

Un petite lettre, seulement pour Vous dire, que nous sommes très bien arrivé en Suisse.

De New-York ou Washington j'avais Vous envoyé und grande envelope avec des fotos differentes. Il y avait des Fotos de Vous et Monsieur Moricz, comme aussi de mois et mon compagnon. Finalement des Fotos de l'or de père Crespi.

Est ce que Vous avez reçu ces Fotos ?

En arrivent en Suisse, beaucoup de Journalistes étaient sur l'Aéroport. Je leur ai dit, qu'il y existe des grands tunnels artificielle en Ecquador, et que c'est JUAN MORICZ, qui les a decouvert. Un masse des Journeaux a deja écrit sur ce phénomène, et tous les journeaux, que j'ai lu, on donne le nom correcte de Juan Moricz. (Voila un exemple.)

Pour Vous et Monsieur Moricz mes meilleurs salutations!
J'attand Votre reponse, concernant les Fotos.

Salud!

E. von Däniken

Erich von Däniken

PS Puisque la Post Equatorienne n'est pas bon, j'envoie une copie de cette lettre demain.

TRADUCCIÓN

13 de abril 72

Apreciado Doctor Peña:

Una cartita para decirle solamente que hemos llegado a Suiza muy bien.

Desde Nueva York o Washington le envié un sobre grande con distintas fotografías. Allí habían fotos de usted y del señor Mórica, así como también mías y de mi acompañante. Por último, fotos del oro del padre Crespi.

¿Ha recibido usted estas fotografías?

Al llegar a Suiza muchos periodistas estuvieron en el aeropuerto. Yo les dije que existen grandes túneles artificiales en el Ecuador y que es JUAN MÓRICZ quien los ha descubierto. Un montón de periodistas a escrito ya sobre este fenómeno y todos los periódicos que he leído mencionan correctamente el nombre de Juan Mórica. (He aquí un ejemplo).

Para usted y el señor Mórica, mis mejores saludos, espero su respuesta respecto de las fotos.

Saludos.

Erich Von Däniken

P.S.: Puesto que el correo ecuatoriano no es muy bueno, le envié una copia de esta carta mañana.

Mi respuesta que se limitó a informarle que habíamos recibido su carta y partiríamos pronto a las Islas Galápagos, estuvo redactada en los términos siguientes:

GERARDO PEÑA MATHEUS
ABOGADO EN JURISPRUDENCIA
ABOGADO

APARTADO POSTAL 67
GUAYAQUIL-ECUADOR
SUD AMERICA
ΕΚΠΕΜΠΗ: ΓΑΛΙΝΑΡΑΦΤΑ: ΟΡΘΗΝΑ
GUAYAQUIL

Guayaquil, Avril 24/72.

Monsieur
Erich von Däniken
im Schachen
8906 Bonstetten
Suiza.-

Cher Monsieur von Däniken:

J'ai bien reçu vos deux lettres, la première avec toutes les photos. Je vous remercie beaucoup, elles sont très belles et Moricz très content.

Moricz, plusieurs personnes, et moi, partirons le jeudi 27 prochain aux îles Galápagos dans un bateau privé. Nous resterons là autant que nous voudrons. Je pense que ça pourra durer trois semaines. Je vous enverrai des photos.

Mes meilleurs salutations pour vous et Franz.

TRADUCCIÓN

Abril 20 / 72

Apreciado señor Von Däniken:

Recibí sus dos cartas, la primera con todas las fotos. Le agradezco mucho, las fotos son muy buenas y Moricz está muy contento con ellas.

Moricz, varias personas y yo partiremos el próximo jueves 27 a las Islas Galápagos en un barco privado. Nos quedaremos allí todo el tiempo que queramos. Pienso que podría durar tres semanas. Le enviaré fotos.

Mis mejores saludos para usted y Franz.

G

Capítulo XIX

En las Islas Galápagos





Beagle III

No tendría importancia este capítulo si no constituyera la prueba fehaciente de que Móricz y toda la comitiva de navegantes que nos aventuramos en el barco de vela "Beagle III", en un periplo por el Archipiélago de Galápagos, estuvimos durante más de tres semanas totalmente aislados del resto del mundo y sin noticia alguna de lo que ocurría con las actividades e intereses del escritor suizo Erich **Von Däniken**.

Aconteció que el Capitán Saint Georges ilustre miembro de la marina británica, héroe de guerra, ex-comandante de submarinos y acorazados, recibió de su Majestad la Reina el honroso encargo de trasladar el buque "Beagle III" desde Londres a las Islas Galápagos y entregarlo a la Fundación Charles Darwin en calidad de donación con la finalidad de ayudar en la investigación científica del archipiélago. Llegado a Guayaquil el capitán inglés hizo amistad con don Juan Móricz, quien me lo presentó, y a través de varias reuniones hicimos buenas migas. Así conocimos varias anécdotas de su vida, acciones de guerra en el mar, visita de Winston Churchill a su barco, tragedia íntima con la muerte en un incendio de su mujer e hijos, guerra submarina en defensa de las costas inglesas, etc., etc. El hecho es que, el capitán inglés quien era un perfecto "gentleman" cuando tenía los pies sobre la tierra, probablemente en reciprocidad por la buena amistad y colaboración que le habíamos brindado, decidió invitar al señor Juan Móricz, al señor Eduardo González Guerrico y a mí a navegar en compañía de la tripulación que le fue asignada en Guayaquil, hasta la entrega del barco a las autoridades de la Fundación Charles Darwin en las Islas Galápagos.

Así fue como zarpamos un atardecer y navegamos río abajo, en marea menguante, sobre las caudalosas aguas de la ría en dirección a la isla de Puná. Llegados a la altura de ésta, la pasamos de largo y poco después enfilamos al Nor-Oeste mientras un constante acoso de olas marinas nos golpeaba únicamente por el lado de babor desequilibrando la embarcación y haciéndola oscilar de un lado al otro. El primer síntoma de esta oscilación lo tuvimos al momento de la cena, lo cual echó a perder la mesa y nos obligó a levantarnos de ella sin haber terminado la comida. Esta contrariedad parece que irritó el ánimo del Capitán y contribuyó al desdoblamiento de su personalidad pues de inmediato afloró el hombre de mar que, entre maldiciones, daba órdenes a la tripulación mientras aferraba el timón de mando con su mano derecha y una botella de Ron con su mano izquierda. El "Beagle III" era un barco grande, tipo Fifty-fifty, de dos palos y casco de hierro. Parece que el vendaval tomó por sorpresa a los tripulantes, que eran todos ecuatorianos y poco marineros por ser de la región interandina, pues comentaron que, normalmente, no era el mar tan picado en esa zona. Sin embargo, el viento arreció y navegamos velozmente con fuerte inclinación a estribor lo cual, con el golpe de las olas por babor, hacía peligroso el deslizamiento. El capitán ordenó aferrar parte de las velas y seguir la orientación de una determinada estrella, hecho lo cual desapareció del puente y se encerró en su camarote. Nos quedamos solos. Mórícz se puso un salvavidas y resolvió dormir bajo la caseta del puente. González Guerrico hizo de timonel siguiendo la estrella para asegurar la singladura, y yo experimenté un mareo espantoso que me hizo devolver la cena y renegar del día de mi nacimiento. Decidí instalarme en la sentina del buque por ser el único lugar desde el cual no podía salirme por la borda a causa del mareo y el movimiento de la embarcación. La noche fue espantosa. Dos o tres veces sentí que el mar me caía encima al penetrar por la escotilla de ventilación. Nada me importaba, ni siguiera la posibilidad de irme a pique, al fondo del mar, con todo el barco. Mi inexperiencia en cuestiones de navegación me hizo pensar en aquel momento que, probablemente, atravesábamos una tormenta, pero hoy, mientras escribo, pienso que el asunto no pasó de ser un vendaval. El hecho es que al amanecer, cuando subí al puente, todo era desorden y mis compañeros de viaje lucían tan desastrosos como yo. Seguí mal. No pude probar bocado en todo el día y solamente chupé limones y naranjas hasta acostumbrarme al bamboleo y agarrar el equilibrio conveniente al balanceo de la embarcación. Cuando le agarré el compás, desapareció el mareo, pero esto fue dos días después cuando mi piel estaba más amarilla que un pergamino. El capitán no apareció más. Seguíamos el rumbo durante el día en la brújula y durante la noche en la estrella-guía. Nadie a bordo conocía que en el camarote del capitán existía otro timón y otra brújula que le permitía corregir el rumbo con los pies, si es que le venía en gana estar acostado. Esto lo supimos después. Al tercer día el Capitán nos hizo el honor de aparecer en el puente. Era otro. Ni siquiera saludó. Echó una maldición al pisar una pepa de naranja con uno de sus pies desnudos y tomó la altura con un sextante. No dirigió la palabra a sus invitados, y a la tripulación la miró con ojos de indignación. ¿Qué habíamos hecho? ¿Nada! Y precisamente por nada haber hecho el capitán parecía furioso. Decididamente esta tripulación actual no conocía el zafarrancho de limpieza ni la disciplina de la marina inglesa. Sonrei. Un viejo lobo de mar, héroe de guerra, capitán de submarinos, lidiando con gente inexperta en las batallas del mar, tripulación que había hecho, por dos veces, girar su embarcación 360 grados en mitad de una noche ventosa. ¡Imperdonable! Yo lo comprendí así y al sonreír me percaté que ya me sentía mejor y que el mareo había desaparecido.



“El Capitán Inglés decidió invitar al señor Juan Móricz, al señor Eduardo González Guerrico y a mí a navegar a vela”

Al cuarto día de navegación uno de los tripulantes me sopló al oído que el Capitán no había rectificado el rumbo ni una sola vez desde que dejamos la isla de Puná, lo cual, según el tripulante era indicio seguro de extravío pues, de acuerdo con su experiencia, era menester rectificar rumbo tres ó cuatro veces para llegar a salvo a las islas encantadas, denominadas así por la gente de mar, precisamente por la dificultad de dar con ellas en la inmensidad del océano. Dado el carácter ligeramente irascible del capitán Saint George, que había sido capaz de hundir sin reparo alguno cuantos submarinos alemanes avistó en el periscopio, y de batirse en altamar a cañonazos con sus antagonísticos enemigos, ninguno de los tripulantes se atrevía oficialmente a sostener esta tesis y nosotros, los invitados, tampoco debíamos transmitirla por delicadeza personal con el amigo y por aquello de que “quien te canta la copla, ése te la sopla”. Así es que decidí esperar, no sin antes cerciorarme de que había suficiente agua y vituallas a bordo como para enfrentar la situación airosamente. Sin embargo, no fue así para sorpresa de todos los viajeros pues, a pesar de no haber el capitán rectificado ni una sola vez el rumbo, a las seis de la tarde del cuarto día de navegación a vela, impulsados exclusivamente por el viento, el vigía gritó Tierra. Sentí revivir la emoción de los argonautas que

acompañaron a Colón y escucharon el grito de Rodrigo de Triana el 12 de octubre de 1492. Tierra, Tierra ... ¿Y el perdido rumbo? Forzosamente debía deducir que los únicos perdidos eran los tripulantes, que se frotaban los ojos tratando de ver ellos también la anunciada tierra, que yo tampoco vi hasta después de transcurridos treinta minutos de acercamiento. El contento era general y se imponía una celebración, pero el capitán no aparecía. Llegados a la cercanía de la isla y ya cuando ésta aparecía claramente ante los ojos, el capitán Saint George subió al puente. Fue recibido con una salva de aplausos y él movió negativamente la cabeza e hizo un gesto con las manos para aplacar el entusiasmo de sus tripulantes. Gruñó y se aclaró la garganta. Pasó de inmediato a la bitácora, extrajo sus mapas y agarró firmemente el timón. La isla estaba del lado de estribor y se veía en ella una bahía maravillosa para fondear el navío. Pregunté a uno de los tripulantes el nombre del lugar. La isla se llama San Cristóbal, me respondió. Anochece y se encendieron luces en tierra. El capitán permanecía impertérrito aferrado al timón y sin intención alguna de fondear. La isla seguía allí, pero nosotros pasábamos de largo a largo de ella, sin acercarnos. Miré fijamente al capitán y en tono resuelto le pregunté: ¿Por qué en lugar de entrar a la bahía nos alejamos de ella? - What? Rezongó el capitán, mirándome burlescamente. Repetí mi pregunta vocalizando en inglés cada una de las palabras pues pensé que no me había dado a entender con claridad. Esta vez contestó diciéndome "Esa maniobra directa que usted sugiere, es precisamente la que hicieron docenas de buques que están hundido allí, en el fondo del mar". Esta vez fui yo quien, sorprendido, le dije: What?. Sí, me respondió, Venga acá, vea en el mapa el nombre de este lugar. Efectivamente, allí mismo, delante de mis ojos pude leer Wreck Bay "Bahía de los naufragios". En efecto, a todo lo largo de la isla existe un farallón de roca viva, apenas visible en marea baja, que constituye una trampa de muerte para cualquier embarcación. El capitán lo sabía, pesar de no haber estado jamás por estas latitudes. Lo sabía, siendo esta la razón de su oportuna aparición en el puente. Fue así que costeamos toda la isla y seguimos avanzando hasta casi perderla de vista. Entonces, una vez lejos del farallón, hizo la maniobra de virar en redondo, de modo que el viento que daba al buque por un costado le diera por el otro y así avanzar de regreso al fondeadero de la isla San Cristóbal.

Llegados a la bahía se aferraron todas las velas y avanzamos lentamente impulsados por el motor de la embarcación. Había nueve barcos allí fondeados. El capitán con su vista de águila empezó a discernirlos uno a uno en mitad de las sombras de la noche, y cuando los tuvo numerados a todos, exclamó: "I got them all". De inmediato dio orden de echar el ancla. A continuación nos invitó a cenar y bebimos unas cuentas botellas de vino festejando nuestra feliz travesía y exitoso arribo. Antes de la medianoche cada uno se retiró a su camarote en espera de que un sueño reparador nos devolviera el ánimo para, el día siguiente, echar pie a tierra, presentar credenciales e identificación a las autoridades, y explorar la isla que es la capital del archipiélago.

Amaneció el día radiante y despejado. Por primera providencia decidí lanzarme al agua para nadar y refrescarme. Fue reconfortante. Acto seguido me vestí adecuadamente y salí a desayunar con el capitán y demás invitados. Después el capitán ordenó lanzar una chalupa en la cual nos embarcamos todos para llegar al muelle. Apenas pisé el suelo experimenté la extraña sensación de que éste se movía y me desequilibraba. Era el mareo de tierra que controlé de inmediato. Caminamos a lo largo del muelle y allí pude observar un busto de Charles Darwin. Llegamos a tierra firme, nos hicimos presentes ante las autoridades, caminamos un poco por el pueblo, examinamos el árbol del ahorcado y una playa volcánica llena de rocas negruzcas y terminamos la jornada matutinal sentándonos en una fonda para beber unas cervezas. El cambio de personalidad del capitán fue notorio. Nuevamente afloró el "gentleman" y sus modales y conversación fueron otros. Reía con nosotros y se deleitaba en conversar y contarnos anécdotas. Bebía con fruición, haciendo gala de un lenguaje depurado y una voz

tísima cultura. Móricz nos aseguró que en las Islas Galápagos también existían cuevas y cavernas que, probablemente, están conectadas con el continente, por debajo del fondo del mar, mediante túneles subterráneos; de inmediato aclaré que no habíamos venido a buscarlos ni a encontrar tesoros de piratas bucaneros o filibusteros sino a conocer la superficie del archipiélago y a navegar sus aguas. Todos rieron y estuvieron de acuerdo conmigo. El diálogo continuó en forma amena y se consumieron algunas botellas acompañadas de ceviches diversos.

Yo hice de traductor hasta la hora de almuerzo, terminado el cual el capitán se excusó y regresó a bordo. Móricz, González-Guerrico y yo nos dedicamos a explorar la isla hasta el anochecer en que regresamos al barco a dormir. Al segundo día todos nos levantamos tarde y no bajamos a tierra porque nos dedicamos a pescar langostas.





Al segundo día todos nos levantamos tarde y no bajamos a tierra porque nos dedicamos a pescar langostas.

El capitán nos invitó a almorzar a bordo las langostas que él se encargaría de preparar. Su procedimiento culinario fue sumario: cortó las langostas a lo largo de parte a parte, las lavó en agua, y las sazonó; untó cada mitad con mantequilla y las puso boca abajo en la sartén hirviendo. Eso fue todo. Una vez blanqueada por efecto del hervor, la carne viscosa de la langosta, puso las dos mitades de cada langosta boca arriba en una bandeja y las roció con cognac francés; acto seguido encendió un fósforo y las flameó adquiriendo éstas un color tostado. De inmediato las sirvió a cada uno de los comensales que las devoramos mientras todavía movían sus extremidades. Nos dimos tal atracón de langosta flambeada al cognac que la siesta perduró hasta el día siguiente.

Así, con estas y otras aventuras como la de visitar a las focas, explorar la isla, subir a la boca del cráter, navegar la laguna, etc., transcurrieron unos días hasta que las autoridades locales permitieron el zarpe de la embarcación a su destino final en la isla Santa Cruz, sede de la estación Charles Darwin, donde debía efectuarse la entrega-recepción de la nave.

Llegados a la isla Santa Cruz, agradecemos la gentil invitación y nos despedimos del Capitán y amigo con un apretón de manos a fin de dejarlo en libertad de hacer entrega definitiva del buque a la Fundación Charles Darwin. Había cumplido su misión a cabalidad, y por ende, había terminado su jurisdicción sobre la nave. Regresaría de inmediato a Inglaterra por vía aérea. Nosotros nos quedamos por nuestra cuenta y riesgo en el archipiélago. Nos instalamos en uno de los hostales de la localidad y decidimos navegar en lanchas de pequeño cabotaje provistas por los pescadores del lugar. Así recorrimos gran parte de las islas añadiendo un toque de riesgo y emoción al de por sí interesantísimo periplo. Nunca más tuvimos noticias del Capitán Saint George pero dejó en nuestro ánimo un recuerdo anecdótico imperecedero que a todos nos acompañó

desde entonces. Era un auténtico hombre de mar, líder por naturaleza, caballero sobrio y elegante en tierra firme; corsario, pendenciero y amigo del Ron en alta mar; excelente marino, héroe de guerra, estoico en sobrellevar sus pesares, discreto, absolutamente leal con su país y enteramente al servicio de su Majestad Británica.



Nos dedicamos a explorar la isla



Gonzalez Guerrico - Mórícz Opos - un marinero - y Peña Matheus en el puente de mando del Beagle III

Transcurridas tres semanas de "dulce far niente" regresamos a la ciudad de Guayaquil por vía aérea.

Capítulo XX

Aussaat Und Cosmos



Regresamos al continente en el mes de Junio de 1972. Reiniciadas mis actividades olvidé por completo el asunto Däniken hasta que, a mediados de agosto recibí, intempestivamente, la visita en mi oficina de dos periodistas alemanes llamados Hero Buss y Perry Kretz, reporteros de la revista "Stern". Ellos me exhibieron las pruebas tipográficas de un libro titulado "Aussaat und Cosmos", escrito por Erich Von Däniken, en el cual se mencionaba el descubrimiento de las Cuevas de Los Tayos efectuado por el señor Juan Mórícz. Mi desconocimiento del idioma alemán me impidió comprender el mensaje de estos borradores contenidos en las páginas E/1 a E/18 del proyectado libro que estaba en prensa. Sin embargo, el periodista Hero Buss hablaba perfectamente español y tradujo, libremente, las aseveraciones de Von Däniken. Recuerdo que, una vez entendida por mí la situación, en la forma más espontánea movi de un lado a otro la cabeza, en señal de desaprobación y desconcierto, y dije: "¿Por qué hace este hombre tantos disparates?" Esta frase, dicha al azar, sirvió de título al artículo publicado por la revista "Stern" edición correspondiente al 1º de octubre del año 1972, cuyo encabezamiento es el siguiente:

Augenzeugen über Dänikens neues Buch: „Warum macht der Mann so krumme Dinger?“

Erich von Däniken verdiente Millionen mit seinen beiden ersten Büchern. Sein neuestes Werk steht auch schon auf der Bestsellerliste. Seine Erlebnisse freilich sind erschwandelt



**EIN BERICHT VON GÜNTER HAAF
MIT FOTOS VON PERRY KRETZ**

«Das ist für mich die unglaublichste, die unwahrscheinlichste Geschichte des Jahrhunderts. Was ich gesehen habe, ist weder ein Traum noch Phantasie, es ist Realität.» So beginnt der Bericht eines Mannes, der »123 000 Flugkilometer« zurücklegte, um »an den Zielorten mit gefährlichen Expeditionen vor Ort zu prüfen, was mir nach Quellenstudien wichtig erschien«. Der Weltreisende ist Erich von Däniken, 37, seit einigen Jahren Bestseller-Autor und Schweizer Staatsbürger.

Kaum aus der eidgenössischen Haft entlassen, die er wegen Veruntreuung, Urkundenfälschung und Betrugs 20 Monate ertragen mußte, machte sich der »Sonntagsforscher« (Däniken über Däniken) auf, neue Beweise für seine These von den Astronauten-Göttern zu suchen, die vor Jahrtausenden naive Halbmenschen zu Menschen geformt haben sollen. Was er in seinen Erstlingen »Erinnerungen an die Zukunft« und »Zurück zu den Sternen« mit großem Erfolg begründete (Weltauflage bisher 5,2 Millionen Exemplare in 32 Sprachen), führt Däniken nun in seinem soeben er-

STERN Nr. 41/72

Lo primero que hice una vez conocido el tenor de estas páginas del futuro libro fue comunicarme con Mórícz y arreglar una entrevista con el periodista Hero Buss. La conversación se llevó a cabo en mi oficina profesional y como consecuencia de ella se publicó en la revista "Stern" el artículo de prensa mencionado antes.



*Forscher Moricz, Rechtsanwalt Peña
und Sternkorrespondent Buss in Guayaquil/Ecuador:
»Unser guter Ruf steht auf dem Spiel«*

Tan pronto partieron los periodistas alemanes, y en respuesta a una comunicación anterior, le escribí al señor Von Dániken la carta siguiente:

GERARDO PEÑA MATHEUS
 DOCTOR EN JURISPRUDENCIA
 ABOGADO

APARTADO POSTAL 87
 GUAYAQUIL-ECUADOR
 SUD AMERICA
 DIRECCION CARABORAGUA: GUPENA
 GUAYAQUIL

Guayaquil, Septembre 12/72.


Monsieur
 Erich von Däniken
 Im Schachen
 8906 Bonstetten
 Suisse.-

Monsieur von Däniken:

Venant de recevoir votre lettre datée du 21 août 1.972, j'ai le plaisir de vous envoyer les informations suivantes:

- 1° Je ne connais ni le Docteur Landiva, ni son fils.
- 2° Je ne connais pas non plus le "Graf Anton von Preysing" dont vous faites mention.
- 3° Je vous informe que Messieurs Hero Buss et Perry Kretz, de la revue "Stern", sont venus à Guayaquil à la recherche d'une information pour un article concernant votre dernier livre. Comme à l'habitude nous avons eu le plaisir de les recevoir cordialement et de leur donner quelques photographies relatives au monde souterrain.

Veuillez recevoir, Monsieur, l'assurance de mes considerations.



Obviamente tanto el señor Mórícz como yo ansiábamos conocer el texto completo del libro, razón por la cual lo solicitamos de inmediato a una librería local. Mientras tanto la reacción de Von Däniken al artículo de "Stern" no hizo esperar y le envié a Don Juan Mórícz una carta escrita directamente en idioma alemán, carta que posteriormente traduzco, y cuyo texto original es el siguiente:

Erich von Däniken*im Schachen*
8906 Banstetten (Zürich)

29.9.72

PAR COURRIER
PERSONELDr. Gerardo Pena Matheus et
Monsieur Juan Moricz
9 de Octubre 127, 50 piso
Casila 67G u a y a q u i l / EcuadorChër Dr. Pena,
Chër Monsieur Moricz,Je me permet d'ècrire cette lettre en allemande parceque je sais,
que Juan le comprendera et pourra faire la traduction.Die deutsche Illustrierte DER STERN brachte heute einen widerlichen
Bericht aus dem hervorgeht, dass Sie beide "getobt" hätten über mich,
und mich auf der ganzen Linie als "Lügner" abqualifiziert hätten. Gemäss
Ihren Aussagen hätten Sie beide entsetzt gefragt "Warum macht der
Mann so krumme Dinger?" (Siehe Titel)Ich möchte doch festhalten: W E N N Sie diese Aussagen gemacht haben
wie es im STERN steht und im Zusammenhang, wie es der STERN bringt,
dann verstehe ich nichts mehr.Ich habe in meinem neuen Buch AUSSAAT UND KOSMOS vier Bilder vom Höhlen-
system gebracht, welche mir Juan zur Verfügung gestellt hatte. Dabei
halte ich im "Bildquellennachweis" fest: *Fotos Juan Moricz!* Ich habe
nie und mit keinem Wort behauptet, dass ich dort - wo die Bilder
gemacht worden sind - gewesen sei, sondern lasse Moricz zu Worte
kommen. ("....Moricz sagt....Moricz meint....")Gemäss unserer mündlichen Vereinbarung habe ich den Einstiegsort des
Haupteinganges verschleiert, und die exakte Position nicht angegeben.
Und bei allen mündlichen Befragungen und Interviews - siehe Beilage -
halte ich immer fest, dass ich lediglich einen winzigen, kleinen Teil
(...einen lächerlichen...) der Anlage zu Gesicht bekommen habe, und
dass dies durch einen NEBENEINGANG geschehen ist. Dass andererseits
die Metallbibliothek existiert, das Gold und zwar in Massen, die
eigenartigen Tiere, die Nebentunnel, die Stühle, dies, lieber Freund
Moricz, wissen Sie doch ganz genau! WARUM SAGEN SIE ES DANN NICHT?Ihnen muss ich wohl kaum auseinandersetzen, dass ich im Buche nicht
vom Nebeneingang spreche. Darüber hatten wir uns ja unterhalten.Dass dann in meinem Buchtext einige dramaturgische Wendungen an-
gewandt werden, dies ist dem Schriftsteller gestattet, denn schliesslich
war es meine Aufgabe, dem Leser das Tunnelsystem nahe zu bringen,
und die Diskussion anzuheizen. Zudem haben wir uns auch darüber anlässlich

meines letzten Besuches in Ecuador unterhalten, und ich konnte Ihnen bereits den Teilabzug des Buches aus der schweizerischen Zeitung "SIE und ER" vorlegen.

Ich denke, die deutschen Journalisten haben Sie mit einigen Verdrehungen zornig gemacht. Da wird beispielsweise stets behauptet, dass ich mit meinen Büchern "Millionen verdiene", und nun auch auf die Höhlengeschichte erneut "Millionär werde". Das ganze ist unwahr. Ich bin überhaupt nicht reich, und besitze noch nicht einmal mein eigenes Häuschen. Die grossen Auflagen meiner Bücher sind TASCHENBÜCHER, und daran verdient der Autor einige centimes. Das einzige was ich finanziell bis jetzt erreichte ist, dass ich keine Schulden mehr habe. Der Rest von meinem angeblichen "Reichtum" ist ein Märchen.

Und nun erinnern Sie sich bitte einmal: Ich hatte mich Moricz in Ecuador anboten, die FINANZIELLEN MITTEL FÜR DIE GEPLANTE EXPEDITION IN DAS TUNNELSYSTEM ZUSAMMENZUBRINGEN. Sie, Herrn Dr. Pena, und Sie, lieber Freund Moricz, warteten und bebten ja nur darauf, dass der zweite Teil der "Expedition Moricz" durchgeführt werden könne, w e n n endlich das notwendige Kapital hierzu beisammen sei. Sie beide sind beseelt vom Gedanken, der Welt endlich zu beweisen, dass die gigantischen, künstlichen Tunnellanlagen existieren - mehrgeschossig. Übrigens, wie ich nicht erwähnte in meinem Bericht - und sie wünschen ja nichts sehnlicher, als dass die Welt die Metallbibliothek und all das andere sieht und anerkennen muss. In DIESER Situation anerbote ich mich, das Kapital für die geplante Expedition aufzubringen, und Juan Moricz zur Verfügung zu stellen.

WIE aber soll ich eine derartige Leistung erbringen, wenn ich mich bezüglich der Tunnelanlagen bloß auf die Aussage eines Dritten verlassen muss? Wie soll ich die Welt um das Tunnelssystem interessieren und hellhörig machen, wenn ich dauernd nur sagen soll "...Moricz sagt...es wird behauptet...man meint..." etc.

Es war wirklich nötig, die Tunnelgeschichte S O anzubieten, wie ich es getan habe, damit die Angelegenheit spannend, interessant, und zur Erforschung aufreizend wird. Wenn die Welt liest, "von Däniken bestätigt das, w e i l er es gesehen hat", dann ist die Wirkung weis Gott anders als wenn der (zur Zeit - leider noch) unbekannt Juan dies tut. Ich habe mit meinem Bericht nicht in erster Linie in meinem Sinne gearbeitet, sondern in IHREM SINNE. Für Juan soll ja der Weg geebnet werden für seine geplanten Bücher, seine Höhlen sollen weltweit diskutiert werden. Und dies ist es was ich erreichen wollte und erreichte.

Und nun kommen Sie und lassen sich von jedem erst-besten Journalisten gleich verrückt machen, qualifizieren mich als Lügner und behaupten gar, ich sei nie in einem Nebeneingang gewesen.

Liebe Freunde, ich möchte Euch doch herzlich bitten, inskünftig etwas vorsichtiger in der Ausdrucksweise zu sein und Verständnis für meine Arbeit zu haben, welche ich letztlich für Juan Moricz und die geplanten Enthüllungen tue. Wenn Sie meine Glaubwürdigkeit zerreissen schaden Sie sich selbst. Sehen sie die rot angestrichene Stelle im STERN. Man glaubt Ihnen bereits nicht mehr, dass das Tunnelssystem künstlich sei, geschweige denn etwas von einer Metallbibliothek etc.

Erich von Däniken

-3-

Dr. Pena u. Moricz/29.9.7.

Wenn wir "la guerre" machen wollen, wie wir es auf der Fahrt zur Playa diskutierten, und zwar "notre guerre", dann ist es absolut notwendig, dass wir wie Gusseisen zusammenhalten, und nicht einer den andern verunglimpft.

Lesen Sie nochmals in Ruhe AUSSAAT UND KOSMOS. Sie werden sehen, dass hier von Juan Moricz oder Dr. Pena stets nur in bestem, positivstem Sinne gesprochen wird.

Im August hatte ich Sie eingeladen, auf meine Kosten nach Europa zu fliegen, um insbesondere während der Frankfurter Buchmesse einer Pressekonferenz beizuwohnen. Für die Buchmesse ist es inzwischen zu spät und ich muss sehen, wie ich nun alleine wieder retten kann, was DER STERN verbrochen hat. Dennoch halte ich meine Einladung aufrecht und hoffe, dass Sie zumindest im kommenden Jahr hierher reisen können.

Im Uebrigen bitte ich Sie freundlich um ein klärendes Wort bezüglich des STERN. Mich interessiert, was Sie *wirklich* gesagt haben, denn dass viele Journalisten vieles verdrehen, ist klar. Auch möchte ich gerne wissen, was denn diese Journalisten vom STERN Ihnen erzählt haben.

Ich gebe diesen Brief einer Bekannten meiner Sekretärin mit, welche morgen nach Ecuador fliegt. Ich überlasse es Ihnen, ob Sie eine Antwort der Dame mit geben möchten, oder mir per Post antworten möchten. Die Dame bleibt meines Wissens etwa drei Tage in Guayaquil.

Mit freundlichen Grüßen:

E. von Däniken
(Erich von Däniken)

TRADUCCIÓN

Apreciado Doctor Peña
Apreciado señor Móricz

Me permito escribir la presente carta en alemán por qué sé que Juan la entenderá y podrá traducirla. La revista Ilustrada Stern trajo hoy una información, de la que se deduce que ustedes dos, "menguan" sobre mi persona, y en definitivas me han calificado de "Mentiroso". Me refiero a sus expresiones ¿"Porqué hace este hombre tales disparates?"

Yo deseo pues puntualizar: Si ustedes realmente han expresado estos conceptos tal como consta en Stern, entonces, ya no entiendo nada, de nada.

En mi nuevo libro "Siembra en el Cosmos" he mostrado fotografías del sistema de túneles, las cuales me facilitó Juan. A más de esto, al pié de cada foto, hago constar el origen de ellas: fotos Juan Móricz. En ningún momento he aseverado que yo -haya estado allí- o sea en el lugar donde fueron tomadas; sino que, hago hablar a Móricz (Móricz dice Móricz opina)

Cumpliendo con nuestro acuerdo verbal, tampoco he revelado el lugar exacto de la entrada principal y en todas mis respuestas a inter-vius (ver hoja adjunta) he asegurado que solo tuve una pequeña (y risible) visión del conjunto y que ésta fue en una entrada secundaria.

Por otra parte en lo referente a la existencia de la Biblioteca Metálica, de las grandes cantidades de oro, de aquellos raros animales, de los túneles, los tronos, etc., todo esto, querido amigo Juan Móricz, USTED LO SABE MUY BIEN: ENTONCES, ¿PORQUÉ NO LO DICE?

Usted podría comprobar que yo no hablo en mi libro de la entrada. Sobre esto nos pusimos de acuerdo. Que en el texto de mi libro yo le dé a mi narración un giro dramático, ello le está permitido al autor, pues en definitiva, era mi tarea conducir al lector con su imaginación a través del sistema de túneles, y provocar la discusión. Sobre esto, hablamos nosotros en Ecuador, y al respecto puedo mostrarlo en la hoja adjunta del periódico Sviro "Ella y El", lo que he declarado.

Yo pienso que los reporteros alemanes han tenido algo de sorna con ustedes. Ellos por ejemplo aseguran, que yo he ganado "millones", y que ahora con "el cuento de las Cuevas" me volveré más millonario. Todo esto es falso. Yo no soy en absoluto rico, pues ni siquiera poseo una casita. Las grandes ganancias que me atribuyen, son solo centavos, pues se trata de libros de bolsillo. Lo único que financieramente he logrado hasta ahora, es no tener más deudas. El resto sobre mi "Imperio de Riquezas" es pura fábula.

Y hasta ahora les agradezco recordar una vez más lo siguiente:

Yo me comprometí en el Ecuador, **en el sentido de poner a disposición de ustedes los medios financieros necesarios para realizar mancomunadamente, la planeada expedición al sistema de túneles.** Usted Sr. Dr. Peña, y usted querido amigo Móricz, han esperado y han buscado poder realizar la segunda parte de la "Expedición Móricz", cuando finalmente consigan el necesario capital. Ustedes dos están plenos de pensamientos y deseos de poder demostrar al mundo, que las gigantescas instalaciones de los túneles, si existen; que son en verdad una realidad, mas fabulosa de lo que yo digo en mi libro y ustedes no tienen otro propósito que hacer conocer al mundo la biblioteca metálica y todo aquello que debe ser conocido. En esta situación, yo he ofrecido el capital necesario para la proyectada expedición, poniéndolo a disposición de Juan Móricz.

Como podría yo pues, realizar este esfuerzo, si solamente me refiriese al sistema de túneles por simple referencia de terceros?

¿Cómo puedo interesar al mundo del sistema de túneles, y despertar su interés, si únicamente digo: "Móricz dice se asegura se piensaetc."?

En realidad era necesario presentar la historia de las Cuevas, como lo he hecho, a fin de que esta oportunidad interese y promueva la investigación.

Cuando el Mundo lee "von Däniken atestigua aquello, por que él lo ha visto entonces el efecto es, Dios sabe, diferente, si (como lamentablemente hasta el presente) lo dijese el desconocido Juan.

En mi narración, yo no he trabajado en mi favor, sino en el SUYO.

Para Juan he abierto el camino para su proyectado libro; sus cuevas se discutirán ahora en el mundo entero. Y esto es lo que yo aspiraba alcanzar y lo he alcanzado.

Y luego, ustedes se dejan sorprender del primer reportero que se les presenta y casi se dejan volver locos, calificándome de "mentiroso" y aseveran que yo no estuve nunca en la entrada secundaria.

Queridos amigos, quiero pedirles de corazón ser más cuidadosos en adelante respecto a sus expresiones, y ser más comprensivos respecto a mi trabajo., el cual, en definitiva lo realizaré en favor de Juan Móricz y la proyectada expedición. Si ustedes rompen la confianza que el público tiene en mí, se hacen daño a ustedes.

Observen lo subrayado con rojo en Stern. Ya no se cree en ustedes, en lo referente a que el túnel es algo artístico, ni a la existencia de la biblioteca metálica etc.

Si nosotros queremos hacernos "la guerra", tal como lo discutimos durante el viaje a Playas, esto es "nuestra guerra", entonces es absolutamente necesario, que nosotros nos mantengamos amalga-

mados como bronce, y no nos desunamos uno de otro.

Lean una vez más con calma "Siembra en el Cosmos". Ustedes verán que allí se dice solo lo mejor de Juan Móricz y del Dr. Peña en sentido positivo.

En Agosto los invité a volar a Europa por mi cuenta, para asistir a la famosa feria del libro en Fráncfort. Para la Feria es ya tarde; y yo tendré que ver por mi cuenta y solo, lo que puedo salvar de lo que Stern ha destruido. No obstante, mantengo mi invitación y espero, que por lo menos ustedes vengan el año próximo.

Por último, les pido muy cordialmente una palabra de aclaración respecto a Stern. A mí me interesa lo que ustedes han expresado realmente pues sabido es que los reporteros cambian mucho las cosas. También me interesa saber lo que esos reporteros les han contado a Uds.

Esta carta se la he confiado a una amiga de mi secretaria, la cual viaja mañana al Ecuador. Dejo a ustedes el decidir si: desean. dar una respuesta a esta dama, o si me contestan por correo. La dama permanecerá según creo, tres días en Guayaquil.

Con cordiales saludos

Erich von Däniken

La bella dama enviada en calidad de plenipotenciaria para obtener un desmentido oficial a las aseveraciones de los periodistas alemanes llegó, en efecto, a Guayaquil. Inútil es mencionar que la atendí debidamente, guardando la distancia adecuada, e incluso le regalé como recuerdo de despedida algunas piezas arqueológicas que ella rehusó, inicialmente, aceptar pues les concedió gran valor histórico y cultural. Nada concreto le ofrecí en relación al problema creado por Von Däniken; al contrario, siempre le dije que no alcanzaba a comprender por qué el escritor suizo había falseado la verdad aseverando en su libro que estuvo con nosotros en el interior de las Cuevas de los Tayos. Esta aseveración era totalmente innecesaria y le restaba autenticidad a su obra. Bien pudo decir lo mismo sin ponerse de testigo ocular de algo que nunca había visto.

Con posterioridad recibí una serie sucesiva de cartas suscritas por Von Däniken, encaminadas todas a lograr el beneplácito de Möricz para una expedición en helicóptero, financiada por la editorial ECON, que tendría por objeto probar la exactitud de las aseveraciones de Von Däniken en su libro "Aussat und Cosmos". La extensión de estas comunicaciones me limita a reproducir solamente la última de ellas, mi respuesta enviada con fecha 26 de enero de 1973 y las cartas posteriores cruzadas con Von Däniken.

Erich von Däniken
im Schachen
8906 Bonstetten (Zürich)

Bonstetten, le 29 décembre 1972

Monsieur
Gerardo P e n a Matheus
9 de Octubre 127, 5o piso
Casilla 67
G u a y a q u i l

Cher docteur,
cher Monsieur Möricz,

En date du 11 novembre 1972 je vous ai fait parvenir une lettre détaillée dans laquelle je vous avais proposé une expédition en hélicoptère dans une partie des cavernes souterraines de Monsieur Möricz. Pour être sûr que ma lettre vous atteigne je vous avais envoyé des photocopies quatre fois, une à la fois, sous dates différentes. Dans ma lettre du 11 écoulé je vous avais informé que les Editions ECON se chargeraient des frais d'expédition et que le professeur allemand, Dr. Udo Oberem, nous accompagnerait.

Il y a presque deux mois et je suis toujours sans réponse à mes propositions et questions. La situation commence à devenir pénible pour moi pour ne pas dire impossible. Non seulement les personnes qui participeraient à l'expédition projetée mais aussi le financier - les Editions ECON - commence à me presser. Un team de photographes qui avait l'intention de nous accompagner désire maintenant des dates précises et moi-même j'ai absolument besoin d'une décision définitive dans les jours prochains. Devant moi j'ai une demande fort intéressante de l'Australie selon laquelle je devrais y aller pour le 15 mars 1973 (pour trois semaines). Dans les prochains dix jours je dois me décider puisque l'organisateur australien a prévu une tournée avec beaucoup de publicité et des conférences ainsi que des discussions de controverse. Donc vous vous rendez compte que mes dates deviennent plus pressées

- 2 -

chaque jour et je vous prie bien amicalement de répondre à ma lettre détaillée du 11 novembre 1972 aussitôt que possible au moins ce que vous en pensez en principe - et peut-être télégraphiquement.

Est-ce que vous croyez que l'expédition projetée pourra avoir lieu le 1er mars environ? Et serait Monsieur Moricz prêt à nous amener aussi loin que nous pourrions voir au moins une partie des trésors souterrains et spécialement la bibliothèque métallique?

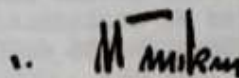
J'ai besoin d'une affirmation définitive et obligeante ou d'un refus. Il est impossible pour nous Européens de nous rendre à l'Ecuador sans promesse définitive de M. Moricz étant donné que les charges financières pour le voyage sont bien trop élevées. Je sais qu'il n'y a peu de temps pour tout le projet, cependant je vous avais soumis mes propositions le 11 novembre 1972 déjà.

Je joins copie de ma lettre de cette date ainsi que je vous enverrai une photocopie de ma lettre d'aujourd'hui pendant les trois jours suivants.

En cas que je serais sans réponse de votre part le 10 janvier 1973 j'essaierai de vous atteindre par téléphone.

Avec des salutations amicales, aussi à Juan Moricz,

Votre



Erich von Däniken

La respuesta, cuya traducción a los idiomas castellano e inglés aparece a renglón seguido, estuvo concebida en los términos siguientes:

GERARDO PEÑA MATHEUS
DOCTOR EN JURISPRUDENCIA
ABOGADO

APARTADO POSTAL 67
GUAYAQUIL-ECUADOR
SUD AMERICA
DIRECCION CADEGRAFICA: GEPENA
GUAYAQUIL

Guayaquil, Janvier 26 1.973.-

Monsieur.
Erich Von Danken
Im Schachen
8906 Bonstetten
S U I Z E .-

Monsieur Danken:

J'ai l'honneur de vous accuser réception de vos Lettres du 11 et du 30 Novembre, ainsi que de celle du 29 Décembre/72.

A ce sujet, en ma qualité d'avocat de Monsieur Juan Moriez, je me dois de vous informer de ce qui suit:

1^{re}) C'est par l'Intermédiaire de Messieurs Hero Buss - et Perry Kretz, journalistes à la revue "STERN" qui lui ont procuré la photocopie des pages E/1 à E/18 de l'original dactylographié en - langue allemande, que Monsieur Moriez a eu connaissance du premier article concernant le texte de votre dernier livre "Kussatt und Kosmos".

La réaction et les commentaires provoqués par cet article partiel, surprenant et inattendu, ont été connus par vous-même grâce au reportage et à ma lettre du 14 Novembre 1972.

Deux jours plus tard, nous recevions un certain nombre d'exemplaires commandés spécialement par une librairie locale, et beaucoup plus tard un exemplaire envoyé par vous-même après la parution du dit reportage.

2^{de}) Depuis lors, aussi bien Monsieur Moriez que moi-même, avons cru que vous hateriez de venir au plus tôt à Guayaquil - pour vous expliquer sur l'apparition, dans ce livre, d'une version à vous, toute personnelle et imaginative, de la découverte réalisée - par Monsieur Moriez, ainsi que sur la publication de photographies - et d'informations sans notre autorisation. En effet, les détails de cette découverte vous furent communiqués à titre documentaire en raison de votre offre de contribution - s'élevant à la somme de U.S. \$ 200.000.00 (deuxcent mille dollars U.S.) au financement d'une expé

...../.....

GERARDO PEÑA MATHEUS
DOCTOR EN JURISPRUDENCIA
ABOGADO

APARTADO POSTAL 67
GUAYAQUIL-ECUADOR
SUD AMERICA
DIRECCION CARTOGRAFICA: OEPENA
GUAYAQUIL

- 2 -

dition qui rendrait public dans le monde entier la découverte de Monsieur Moricz, et toujours sous la condition d'en faire seulement mention sans entrer dans les détails jusqu'à ce que la dite expédition se fut réalisée.

3^e) Votre offre de financement du 4 mars 1972 ne s'est pas concrétisée jusqu'à maintenant et, contrairement à tout droit, vous avez fait usage publiquement de toutes les informations fournies, les reprenant dans des tournures et un style imaginatifs, bien que l'on vous ait averti que depuis le début Monsieur Moricz avait expressément réservé ses droits d'auteur, intellectuels et autres, en rapport avec sa découverte comme le prouve le document que vous connaissez, qui a été souscrit par tous les membres de l'expédition, et dont vous trouverez la photo-copie ci-jointe.

4^e) Votre engagement primitif était de mentionner exclusivement la découverte sous une forme synthétique, sérieuse et impersonnelle, semblable à la citation que vous faites de Juan Moricz dans votre livre "Zurück zu den Sternen", avertissant le lecteur que Monsieur Moricz lui-même publierait prochainement un livre sur ses recherches. Minimisant le caractère scientifique des recherches, vous avez fait de ces dernières un usage commercial, déformant la réalité des choses, affirmant que Monsieur Moricz avait peur d'écrire, et vous appropriant par conséquent le droit de publier les résultats de dites recherches. Vous avez donc fait un usage commercial d'une découverte et d'informations appartenant à autrui sans même fixer la rémunération correspondant aux droits arbitrairement usurpés.

5^e) L'amulette appartenant à Monsieur Moricz, faite de pierre taillée et représentant l'image d'une étoile, de la lune, et du globe terrestre, que vous avez photographié après l'avertissement exprès et l'engagement formel que la dite photographie ne serait pas publiée ni utilisée commercialement, figure dans votre livre, accompagnée d'une légende à sensation, de telle sorte qu'elle laisse supposer qu'elle est originale du monde souterrain alors qu'en réalité, elle est d'une toute autre origine.

6^e) Les témoignages, les affirmations, et les objets de collection du Révérend Père Crespi, ont été publiés sans expliquer au lecteur la caractéristique principale de son musée privé, à sa

...../.....

GERARDO PEÑA MATHIEUS
SECRETARIO DE JURISPRUDENCIA
ABOGADO

APARTADO POSTAL 87
QUAYASQUEL-ECUADOR
SUD AMERICA
DIRECCION CENSURATIVA: QUITA
QUAYASQUEL

- 3 -

voir : Le mélange et l'hétérogénéité de l'ensemble, au sein duquel se trouvent des objets de grande valeur et d'autres qui en sont totalement dépourvus. Vous aviez parfaitement compris cette particularité à travers nos commentaires, d'autant plus qu'on vous avez dit que l'âge avancé du très respectable Père Crespi, qui frise les 90 ans, avait diminué notablement sa brillante capacité intellectuelle de naguère.

7^e) Vous affirmez dans votre livre, contrairement à la réalité, que vous êtes allé avec nous à l'intérieur du monde souterrain, que vous le connaissiez et que vous avez été le témoin de l'existence d'un fabuleux trésor. Malgré notre premier desir, de tenter de préserver votre prestige d'écrivain, il nous a été décidément impossible, par respect de la vérité, d'appuyer une affirmation si éloignée de la réalité. Le monde souterrain existe, les labyrinthes et le système de tunnels sont réels, Monsieur affirme connaître le lieu exact où se trouve un trésor millénaire laissé par une très ancienne civilisation, mais à aucun moment vous n'avez participé avec nous aux expériences que vous relatez dans votre livre.

8^e) Exploitant l'inquiétude et la curiosité naturelle que suscite le récit d'une découverte aussi fantastique que celle faite par Monsieur Juan Horicz, vous prétendez maintenant faire pression, grâce à de multiples publications, pour nous contraindre à organiser une expédition dont vous seriez l'exclusif bénéficiaire. Vous oubliez qu'à l'origine on a projeté une expédition pour faire connaître au monde la découverte de Horicz et non pour prouver à l'humanité que Monsieur Vanthen avait raison. Vous avez veillé la curiosité de vos lecteurs, contrairement à tout droit et en dépit de vos engagements, sur une découverte d'autrui et prétendez maintenant vous en prévaloir pour prouver l'exactitude de vos affirmations. Dans ces conditions, je considère qu'il serait très aventureux de votre part de présumer que Monsieur Juan Horicz pourrait de nouveau ajouter foi à vos offres et consentir appuyer vos plans. Je comprends que Monsieur Horicz soit revenu à son idée première de financer et de réaliser son expédition à titre personnel et individuel, en accord avec ses propres intérêts, et à partir de son propre capital.

Six mois se sont écoulés depuis la parution de votre livre et, quant à nous, nous sommes abstenus de tout com-

ment

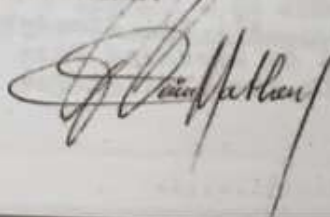
GERARDO PEÑA MATHIEUS
SECRETARIO DE JURISPRUDENCIA
ABOGADO

APARTADO POSTAL 87
QUAYASQUEL-ECUADOR
SUD AMERICA
DIRECCION CENSURATIVA: QUITA
QUAYASQUEL

- 4 -

mentaire par lettre dans l'espoir qu'une visite personnelle de votre part nous permettrait d'éclaircir - dans un esprit amical toutes les questions et de connaître vos positions à ce sujet. Nous pensons encore que, dans votre propre intérêt, vous rendrez possible cette entrevue sans plus tarder.

Dans l'attente de vos nouvelles, je vous prie d'agréer, Monsieur, mes sincères salutations.



TRADUCCIÓN

GERARDO PEÑA MATHEUS
DOCTOR EN JURISPRUDENCIA
ABOGADO

APARTADO POSTAL 87
GUAYAQUIL-ECUADOR
SUD AMERICA
DIRECCION CARTEGRAFICA: GERARDO PEÑA
GUAYAQUIL

Guayaquil, Enero 26 de 1.973

Señor
Erich Von Däniken
Im Schachen
8906 Bonstetten
Suiza.

Estimado señor Däniken:

Aviso recibo de sus cartas de fechas 11 y 30 de Noviembre y 29 de Diciembre de 1.972.

Al respecto, en mi calidad de abogado del señor Juan Móríciz, cumplo con comunicarle lo siguiente:

1º) La primera información que conoció el señor Móríciz del texto de su último libro "Aussaat und Kosmos" fué por intermedio de los señores Hero Buss y Perry Kretz, periodistas de la revista "Stern", quienes le facilitaron copia xerox de las páginas E/1 hasta la E/18 del original mecanografiado en idioma alemán.

La reacción y comentarios que provocó esta información parcial, sorpresiva e inesperada, han sido conocidos por usted mediante el reportaje y mi carta de fecha 14 de Noviembre de 1.972.

Dos días después recibimos varios ejemplares encargados especialmente por una librería local, y muy posteriormente un ejemplar enviado por usted después de la aparición del reportaje, en el N° 41 de la revista "Stern" correspondiente al 1º de Octubre de 1.972.

2º) Desde entonces tanto el señor Móríciz como yo hemos creído que usted se apresuraría a venir cuanto antes a Guayaquil para explicar la aparición en el libro de una versión suya, muy personal e imaginativa, del descubrimien-

GERARDO PEÑA MATHEUS
DOCTOR EN JURISPRUDENCIA
ABOGADO

APARTADO POSTAL 67
SUAYAQUIL-ECUADOR
SUD AMERICA
DIRECCION CARTOGRAFICA: GEPEÑA
SUAYAQUIL

- 2 -

to realizado por el señor Juan Mórica, y la publicación de fotografías e información no autorizadas, descubrimiento cuyos detalles le fueron ampliados documentalmente ante su ofrecimiento de contribuir con la cantidad de U.S. 200.000.00 dólares al financiamiento de una expedición que hiciera público ante todo el mundo el descubrimiento del señor Mórica, y siempre bajo la condición de únicamente mencionarle sin mayores detalles, hasta que dicha expedición se hubiera realizado.

3°) Su ofrecimiento de financiación de fecha 4 de Marzo/72 no se ha materializado hasta el momento y, contra todo derecho, ha hecho usted uso públicamente de toda la información suministrada retocándola con giros imaginativos, a pesar de que se le advirtió que desde un principio el señor Mórica hizo expresa reserva de los derechos intelectuales y otros inherentes a su descubrimiento como lo prueba el documento conocido por usted suscrito por todos los expedicionarios y cuya copia xerox adjunto.

4°) Su compromiso original fué exclusivamente de mencionar el descubrimiento en forma sintética, seria e impersonal similar a la cita que usted hace de Juan Mórica en su libro "Regreso a las Estrellas", advirtiendo al lector que el mismo señor Mórica publicaría un libro próximamente sobre sus investigaciones. Menguando el carácter científico de la investigación usted ha hecho uso comercialmente de ella, deformando la realidad, afirmando que Mórica le tiene terror a escribir, y apoderándose por consiguiente del derecho de dar a conocer los resultados de las investigaciones. Usted ha hecho uso comercial de un descubrimiento e información ajenos sin siquiera plantear la remuneración por los derechos arbitrariamente tomados.

5°) El amuleto de propiedad del señor Juan Mórica hecho de piedra tallada con la imagen de una estrella, la luna y el globo terráqueo, el cual fué fotografiado por usted con la expresa advertencia y compromiso formal de que no sería

GERARDO PEÑA MATHEUS
DOCTOR EN JURISPRUDENCIA
ABOGADO

APARTADO POSTAL 87
GUAYAQUIL-ECUADOR
SUD AMERICA
DIRECCION CARTEGRAFICA: GERPEÑA
GUAYAQUIL

- 3 -

publicado ni usado comercialmente, aparece en su libro con una leyenda sensacionalista que lo hace suponer originario del mundo subterráneo cuando en realidad es otro su origen.

6°) Los testimonios, aseveraciones y objetos del reverendo padre Crespi han sido publicados sin explicar al lector la característica principal de su museo privado: la miscelánea y heterogeneidad del conjunto, dentro del cual existen objetos muy valiosos y otros carentes por completo de valor. Esta peculiaridad fué claramente comprendida por usted a través de nuestros comentarios, habiéndose dicho, además, que la avanzada edad del muy respetado padre Crespi, quien frisa en los noventa años, había restado notablemente su otrora brillante capacidad intelectual.

7°) Afirma usted en su libro, contrariando la realidad, haber estado con nosotros en el interior del mundo subterráneo, conocerlo, y haber sido testigo de la existencia de un fabuloso tesoro. A pesar de nuestro deseo original de procurar salvar su prestigio de escritor, nos fué decididamente imposible, en honor a la verdad, respaldar una afirmación tan distante de la realidad. El mundo subterráneo existe, los laberintos y el sistema de túneles son ciertos, Mórícz afirma conocer el lugar exacto donde se encuentra un tesoro milenario legado por una antiquísima civilización, pero en ningún momento usted ha compartido con nosotros las experiencias que relata en su libro.

8°) Explotando la inquietud y la natural curiosidad que despierta la narración de un descubrimiento tan fantástico como el realizado por el señor Juan Mórícz, usted ahora pretende presionar, a base de múltiples publicaciones, para forzar una expedición benéfica exclusivamente para usted. Olvida usted que originalmente se planificó una expedición para dar a conocer al mundo el descubrimiento de Mórícz y no para probarle a la humanidad que el señor Däniken tenía razón. Usted ha alertado a sus lectores, contra todo dere-

GERARDO PEÑA MATHEUS
DOCTOR EN JURISPRUDENCIA
ABOGADO


APARTADO POSTAL 67
GUAYAQUIL-ECUADOR
SUD AMERICA
DIRECCION CABLEGRAFICA: GEPENA
GUAYAQUIL

- 4 -

cho y faltando a sus compromisos, sobre un descubrimien-
to ajeno y ahora pretende valerse de él para probar la
exactitud de sus afirmaciones. En tales condiciones
considero muy aventurado presumir que el señor Juan Móríc
dará nuevamente crédito a sus ofrecimientos y se prestará
a respaldar los planes suyos. Entiendo que el señor Móríc
a vuelto a su idea primera de financiar y realizar su ex-
pedición en forma personal e individual acorde con sus in-
tereses y a base de su propio capital.

Han transcurrido seis meses desde la aparición de su
libro y nosotros nos hemos abstenido de comentario episto-
lar alguno en la espera de que una visita personal suya
nos permitiría aclarar con espíritu amigable todas estas
cuestiones y conocer sus planteamientos al respecto. Aún
pensamos que, en su propio beneficio, usted hará posible
esta entrevista sin dejar transcurrir más tiempo.

En espera de sus noticias me es grato suscribir



T R A N S L A T I O N

Dear Mr. Daniken:

I acknowledge receipt of your letters dated the 11th. and 30th. November, and the 29th. December 1972

As the legal representative of Mr. MORICZ it is my duty to communicate to you the following:

1) The first information that Mr. Moricz had of the text of your last book "AUSSATT UND KOSMOS" was given to him by the reporters Messrs. HERO BUSS and PERRY KRETZ of the magazine STERN, who gave him a Zerox copy of pages E/1 to E/18 of the original typed copy in German.

The reaction and comments that this partialized, surprising and unexpected version is known to you through the interview and also by means of my letter dated the 14th. November 1972.

Two days later we received various copies of your book which had been ordered through a local book-shop, then much later a copy sent by you after the interview was published.

2) Up to the present both Mr. MORICZ and myself believed that you would hasten to Guayaquil to explain personally the inclusion in your book of a highly personal and imaginative version of your own of the discoveries made by Mr. MORICZ, and the publication and use of photographs and information completely unauthorised; the details, amply documented were only given to you after your offer to contribute the sum of US\$200,000.00 to finance an expedition which would make public the discoveries made by Mr. MORICZ, and under the condition of only mentioning the discoveries, without any details until such time as the expedition had been made.

3) Up to date your offer of financing dated the 4th. March 1972 has not been fulfilled, and contravening all rights you have made public use of all the information supplied to you with the addition of details drawn from your imagination, in spite of our warnings from the first that Mr. MORICZ reserved all legal rights on his discoveries as proved by the document signed by all members of the original expedition, this document was known to you, and I am enclosing

4) Your original undertaking was limited to mentioning the discovery in a serious and impersonal manner similar to the references made to Mr.MORICZ in your book REGRESO A LAS ESTRELLAS, advising the readers that Mr.MORICZ would be shortly publishing his own book on the subject of his discoveries. Subtracting the scientific character of his investigations, you have commercially made use of them, deforming reality and affirming that MORICZ is afraid or scared of writing you have seized the right to publish the results of his investigations. You have made commercial use of a discovery and information not belonging to you without even negotiating any recompense for the rights which you have arbitrarily violated.

5) The amulet belonging to Mr.MORICZ, made out of stone and carved with the image of a star, the moon and the globe, which was photographed by you on your undertaking after being warned that this was not to be used commercially or published, appears in your book with a sensationalist title which implies its subterrene origin, when the truth is that its origin is completely different.

6) The evidence, statements and the objects belonging to The Revd. Father Crespi have been published without explaining to the reader the characteristic of his private museum, which is, that of a diversified collection among which are objects of great value and others of no value whatsoever. This situation was clearly understood by you after our comments and explanations, and your having realised that due to the very advanced age of Father Crespi, who is over 90 years of age, his earlier brilliant intellectual capacity has become somewhat dimmed.

7) You also assert in your book that you have been with us in the interior of the subterrenean world, and can testify to the existence of a fabulous treasure, all of which is completely untrue. In spite of our original desire to save your prestige as a writer, it was impossible for us to affirm something so utterly contrary to the facts and truth. The subterrenean world exists, the labyrinths, systems of tunnels etc. are there; Mr.MORICZ claims to know the exact place where a centuries old treasure left by an ancient civilisation can be found, but at no time have you shared with us the experiences that you relate in your book.

- 3 -

8) Exploiting the natural curiosity and interest resulting from the information of such a fantastic discovery as that made by Mr. MORICZ, you are now pressuring through multiple publications to force an expedition for your exclusive benefit. You forget that originally an expedition was planned to reveal to the world the discoveries of Mr. MORICZ, and not to prove to humanity that Mr. Daniken was right. You have informed your readers, contravening other's rights and breaking your solemn undertaking, of another person's discoveries, and are now trying to expropriate them to prove your statements.

Under these conditions I consider that it would be very doubtful to presume that Mr. MORICZ will believe in your offers and will participate in your plans. I understand that Mr. MORICZ has returned to his first idea of financing and carrying out his own expedition utilising his own resources.

Six months have gone by since the appearance of your book, and we have abstained from any written commentary as we were awaiting a personal visit from you to explain in a friendly spirit the foregoing points, and to learn your explanations and clarifications. We still think that it would be to your benefit a personal visit from you, without the loss of more time.

Awaiting your reply with interest etc.

Yours very faithfully.

En respuesta a la antes transcrita comunicación de fecha 26 de enero, Von Däniken escribe:

Erich von Däniken

im Schechen
8906 Bonstetten (Zürich)

Bonstetten, le 1er février 1973

Monsieur
Gerardo Pena Matheus
9 de Octubre 127, 5^o piso
Caecilla 67
G u a y a q u i l

Cher Monsieur Pena,

Je viens de recevoir votre lettre du 26 janvier 1973, contenant force détails, et vous en remercie. J'aimerais cependant, en termes amicaux, mettre au point certains malentendus encore existants, au sujet de mon livre.

1. L'expédition que j'ai proposée a uniquement pour but de prouver au monde entier que les souterrains de Monsieur Moricz comportent vraiment une bibliothèque en métal ainsi que bien d'autres trésors. Voilà donc une question qui ne regarde pas Erich von Däniken, mais uniquement Juan Moricz.
2. Cela n'a vraiment aucune importance de savoir si, moi-même, en passant par une entrée latérale, j'aurais vu une petite partie insignifiante de ces trésors, ou si je ne les ai pas vus. Il n'est pas important de savoir si "von Däniken a raison": l'important serait plutôt de mettre au point "ce que Juan Moricz affirme" (par exemple, dans son "Escritura").
3. Lors de ma visite en Ecuador, au mois d'août dernier, je vous avais montré les premiers numéros de l'hebdomadaire "SIE UND ER", et nous nous étions entretenus à cette occasion, d'une façon très claire, sur la manière dont un écrivain doit parfois à la bonne heure - présenter son histoire! Nous avons même, d'une façon parabolique, fait quelques comparaisons: par exemple, d'une marchandise exposée dans une devanture et offerte au public. A ce propos, Moricz était d'avis que la présentation fût une question secondaire. Qu'on me permette de faire remarquer ici, que mes livres ne sont pas des publi-

- 2 -

cations scientifiques, mais l'on devrait plutôt accorder à un écrivain dramatique certaines libertés.

4. Dans la première édition de mon livre s'étaient faufilees - malheureusement - certaines erreurs et exagérations, dues en partie à la rédaction - qui n'était pas mon oeuvre - quant au monde souterrain et aux objets se trouvant chez le père Crespi. J'ai ensuite corrigé toutes ces erreurs, ce dont on a tenu compte dans les éditions suivantes. Il n'est plus question, par exemple que vous, cher Monsieur Pena, soyez entré avec moi par l'entrée latérale. Pour ce qui concerne le Père Crespi, on ne citera plus: "beaucoup d'or, et de l'or et de l'or". Je vous enverrai un exemplaire de la nouvelle édition. La version anglaise ne paraîtra qu'en juin 1973, celle espagnole encore plus tard.
5. Vous m'avez également expliqué pourquoi vous ne reconnaissez pas la position des trésors souterrains. J'ai donc respecté vos raisons et ai pris soin immédiatement de faire faire les corrections nécessaires. Ce que je ne comprends pas, c'est que Monsieur Moricz ne veuille plus rien entendre de l'entrée accessoire: car c'est lui qui devrait avoir tout intérêt à présenter un témoin, qui puisse confirmer - ne fût-ce qu'une partie - de son "Escritura".
6. Par mon nouveau livre, j'ai voulu agir en tout et pour tout, dans l'intention de Monsieur Moricz et de nos conversations. Lors de notre rencontre à l'Hotel Atahualpa, et en la présence de Monsieur Seiner, nous nous étions mis d'accord d'une façon générale, sur ce que j'aurais pu publier, ou ne pas publier, au sujet de ce monde souterrain. Et en effet, de nos longs entretiens je n'ai publié qu'une minime partie! Non seulement, mais essentiellement des choses qui avaient été rendus publiques par Juan Moricz. Souvenez-vous de VISTAZO, de EL TELEGRAFO, de l'ESCRITURA. Moricz ne voulait pas que j'écrive sur le "peuple primitif", ni sur les relations linguistiques, ni sur le point central "Quito", ni que je fasse connaître la position géographique

- 3 -

de l'entrée principale. Je n'ai donc pas parlé de toutes ces choses, ni de bien d'autres encore; je n'ai pas trahi la position de l'entrée principale, bien que je la connaisse. (Vous souvient-il de l' "O" sur la carte?)

7. Enfin: ce que j'ai écrit sur l'existence de la bibliothèque métallique, la table, les chaises - dois-je vous faire un dessin? - ainsi que sur les animaux en métal, cela correspond à la vérité. Ou bien tout cela ne serait-ce que des inventions de moi? A ce sujet je tiens à souligner que je n'ai personnellement aucun intérêt à avoir vu vraiment, ou non, toutes ces choses. Pour moi, une chose seule est importante: c'est que le monde sâche enfin et de façon définitive, que ces choses existent vraiment.
8. Dans votre bureau même, et en la présence de M. Seiner, j'ai reçu de M. Moricz l'autorisation d'utiliser les photos qu'il m'avait laissé. C'est pour la même raison que nous nous étions rendus chez un photographe pour en faire faire des reproductions. C'est pourquoi, toutes ces cachotteries, surgies d'un coup, me semblent d'autant plus déplacées que ces photos avaient déjà été publiées dans la presse équadorienne.
9. Il est parfaitement vrai, que je m'étais offert, lors de notre conversation, de m'occuper de trouver les moyens financiers pour une expéditions qui aurait le but de faire connaître au public universel d'aussi phantastiques découvertes que celles d'Ecuador. Les Editions ECON auraient mis à notre disposition les moyens nécessaires, ou bien j'en aurais encore parlé à quelque grande maison. Si, tout à coup, Juan Moricz pense d'en faire à sa guise, pour ce qui concerne l'expédition, voilà qui est son affaire, et il a certainement de bonnes raisons pour le faire. Ce que je trouve moins honnête, par contre, c'est qu'il veuille me faire passer pour l'"homme noir", comme quoi j'aurais éventé des secrets qui étaient réservés en exclusivité à Monsieur Moricz.

- 4 -

Comme je n'avais pas pris part à l'expédition de 1969, je n'avais pas non plus signé le papier dont il est question, et qui est signé par les autres participants. Non seulement, mais ce document m'était inconnu. Je vous remercie de m'en avoir envoyé une photocopie. De toutes façons, ce que les participants ont signé, ne correspond aucunement à ce que nous avons discuté en Ecuador. Vous saviez parfaitement, ainsi que Monsieur Moricz, que j'aurais relaté l'existence des tunnels souterrains, puisque celà faisait l'objet de nos longs entretiens.

10. Cher Monsieur Pena, je vous prie de bien vouloir vous souvenir de nos recontre et des conversations y relatives! Vous connaissez mon avis, et celui de Juan Moricz, au sujet de l'archéologie et de l'origine et expansion de l'homo sapiens. Vous savez donc aussi, qu'aussi bien Moricz que moi-même en savons un peu plus long de ce que nous disons ou que nous écrivons. Rappelez-vous de notre deuxième dîner. Moricz et moi, nous nous sentions liés par la pensée; au sujet de certaines choses, il nous suffisait d'un signe de tête, car nous sentions que notre partenaire était au courant. Que serait-il arrivé, si j'avais publié alors toute la vérité? Après toutes ces rencontres, je ne peux pas comprendre qu'on veuille être, maintenant, offensé. Moricz veut donc "la guerre", ou mieux "notre guerre". C'est pourtant lui qui veut que le "grand public" connaisse toute la vérité sur le passé de l'humanité. C'est donc encore Moricz qui devrait m'être reconnaissant à jamais, puisque par moi, pour la première fois on a parlé de lui et de ses découvertes. D'autant plus que je n'ai jamais, au grand jamais, attribué aucuns de ces découvertes à ma personne, tandis que j'ai toujours mis Moricz en premier plan! Il n'a donc aucune raison de m'en vouloir ni d'en vouloir à ma publication. Si Juan Moricz pourra vraiment réaliser son idées, soit de mettre sur le marché le livre qu'il a projeté en 30 langues en même temps, je ne serai pas tout-à-fait étranger à son succès, puisque c'est grâce à mes publications que le monde a appris

- 5 -

l'existence en Ecuador d'un systhème de tunnels, qui les a découverts, non seulement, mais aussi que l'auteur de leur découverte en connaît les secrets!

Pour ce qui concerne l'amulette représentant un petit bonhomme sur une boule, je croyais, ainsi que le croyait Monsieur Seiner, que Moricz avait affirmé devoir s'agir d'une amulette en pierre provenant du monde souterrain. Or, si cette affirmation devait être erronée, que Monsieur Moricz veuille bien me dire d'où provient vraiment cette amulette en pierre, afin que je puisse encore corriger cette erreur. Ce qui est faux, ici aussi, c'est de ~~prétendre que je n'aurais pas été autorisé de publier la photo de l'amulette. Moricz m'avait donné la photo dans ce but, et il était également présent lorsque M. Seiner avait pris une trentaine de photos de cet objet.~~ ^{Pierre} photo dans ce but, et il était également présent lorsque M. Seiner avait pris une trentaine de photos de cet objet.

Pour le moment, un voyage en Ecuador n'est pas possible, car je suis surchargé de conférences en Europe. Mais il me serait peut-être possible, à condition que vous le désiriez et que nous puissions avoir une conversation amicale et sincère, que je me rendes pour 2 jours à Guayaquil vers la moitié de mars.

Veillez agréer, cher Monsieur Pena, mes salutations très amicales, que vous voudrez bien transmettre à M. Moricz également,

E. von Däniken
Erich von Däniken

PS. A propos: je tiens des renseignements au sujet des systhèmes de tunnels souterrains encore d'autre source, non seulement de vous ou de M. Moricz. Nous pourrions en reparler de vive voix.

GERARDO PEÑA MATHEUS
DOCTOR EN JURISPRUDENCIA
ABOGADO

APARTADO POSTAL 57
GUAYAQUIL-ECUADOR
SUD AMERICA
DIRECCION CARLERGRAFICA: GERPEÑA
GUAYAQUIL

Guayaquil, le 15 Fevrier 1973

Monsieur
Erich Von Däniken
Im Schachen
8906 Bonstetten
Suisse.-

Cher Monsieur Däniken;

Je viens de recevoir votre lettre datée du 1er. février et l'ai commentée avec Monsieur Juan Moricz.

En ce qui concerne les derniers paragraphes de cette correspondance, en ma qualité d'avocat de Monsieur Moricz, je vous informe que celui-ci est disposé à vous recevoir et à avoir une conversation personnelle avec vous vers la mi-mars, si toutefois pour votre part, vous êtes toujours résolu à venir pour fixer à l'amiable et verser le montant du pourcentage auquel Moricz a droit pour l'usage commercial que vous fait et continuez à faire dans votre livre "Aussaat und Kosmos" du nom, des photographies, recherches, théories, informations et autres droits ayant trait à la personne et à la découverte réalisée et déclarée légalement en Equateur par Monsieur Juan Moricz.

Dans l'hypothèse où ces conversations ne pourraient se réaliser ou n'aboutiraient à aucun accord, j'ai conseillé à Monsieur Moricz de contracter en Allemagne les services d'un avocat spécialisé afin qu'il fasse valoir en justice ses droits à titre d'indemnisation pour leur usage non autorisé.

Je conserve l'espoir que votre intervention opportune évitera qu'une affaire qui concerne sur un plan mondial à nous tous qui y avons participé, n'ait en ce qui vous concerne, un dénouement fâcheux.

N'ayant rien d'autre à ajouter, je vous prie d'agréer, Monsieur, mes sincères salutations.



T R A N S L A T I O N

Dear Mr. Daniken:

I have just received your letter of the 1st. February, the contents of which I have discussed with Mr. Juan MORICZ.

With reference to the final paragraphs of your letter, as the legal representative of Mr. MORICZ, I must inform you that he is willing to meet with you about the middle of March, and, providing that it is your intention to amicably fix and make payment of the percentage to which MORICZ is entitled for the use commercially that you have made and are making in your book "AUSSAAT UND KOSMOS", of his name, photographs, investigations, theories, information and other rights relating to the person and the discoveries made and legally denounced in Ecuador by Mr. Juan MORICZ, enter into conversations with you.

In the case that these conversations are not held, or that no agreement is reached, I have advised Mr. MORICZ to secure the services of a lawyer specializing in this type of case in Germany, to claim judicially the protection of his rights and suitable indemnization for unauthorized use of same.

I hope that a timely intervention on your part will avoid disagreeable consequences for you, in a matter which is of worldwide importance.

Yours very faithfully,

TRADUCCIÓN

GERARDO PEÑA MATHEUS
DOCTOR EN JURISPRUDENCIA
ABOGADO

APARTADO POSTAL 67
GUAYAQUIL-ECUADOR
SUD AMERICA
DIRECCION CABLEGRAFICA: GEPENA
GUAYAQUIL

Guayaquil, 15 de Febrero de 1.973.

Monsieur
Erich Von Däniken
Im Schachen
8906 Bonstetten
Suize.-

Estimado señor Däniken:


Acabo de recibir su carta de fecha 1º de Febrero la cual ha sido comentada por mí con el señor Juan Mórica.

En relación con los párrafos finales de esta comunicación, en mi calidad de abogado del señor Mórica, le comunico que él está dispuesto a recibirlo y conversar personalmente con usted a mediados del mes de Marzo, siempre que por su parte exista la resolución de venir para amigablemente fijar y efectuar el pago del porcentaje a que Mórica tiene derecho por el uso comercial que usted ha hecho y sigue haciendo en su libro "Aussaat und Kosmos" del nombre, fotografías, investigación, teorías, información, y otros derechos relacionados con la persona y el descubrimiento realizado y denunciado legalmente en el Ecuador por el señor Juan Mórica.

En la hipótesis que no se realizaren las conversaciones o que en ellas no hubiere acuerdo, he aconsejado al señor Mórica contratar en Alemania los servicios de un abogado especializado que haga valer judicialmente sus derechos a título de indemnización por el uso no autorizado de ellos.

Tengo la esperanza de que su oportuna intervención evitará que un asunto que afecta mundialmente a todos los que en él hemos participado tenga, en lo que a usted respecta, un desenlace desagradable.

Sin otro particular me es grato suscribir



Un mes después, recibí la comunicación siguiente:

Erich von Däniken

im Schachen
8906 Bonstetten (Zürich)

Bonstetten, March 16th, 1973

Mr. Gerardo PENA Matheus
Abogado
Apartado Postal 67

GUAYAQUIL

Ecuador S.A.

Dear Doctor Pena,

Having just returned from Norway and the United States I find your two letters of February 15th and 19th. I thank you very much for them.

I have taken notice that the information of "National Leisure" was wrong. Meanwhile the Media Associates Company of Quito (Mr. James B. Mobley) has written to me and informed me that this company now shall independent of Mr. Moricz evaluate these caves with a film. With interest I have also heard from Mr. Mobley that Mr. Pino Torrola has explored these caves already one and a half year before Moricz and that this Mr. Torrola will guide the camera team. Evidently all the necessary contracts with the Ecuadorian Government have already been signed.

I had the intention to travel to Ecuador by middle of May with the purpose of having friendly talks with you and Mr. Moricz. Unfortunately the respective planes have gone to pieces because still tonight I have to fly to Australia and I shall not return home before the end of April. I do not know at this moment whether it will be possible for me to travel via South America (Ecuador) on my return from Australia. Should this not be feasible due to lack of time I would like to suggest that you or Mr. Moricz comes to Switzerland. It would however be necessary to agree on a convenient date as my agenda is quite packed.

With regard to your letter of February 15th you wish to talk on a participation on profits. On this issue it must be made clear that you make a basic mistake in thinking. There is no question of any percentage on my so far published works. There is nothing like patents on ideas and theories and there exists no intellectual claim on them.

I have published for many years a number of thoughts which no doubt are somehow identical with the thoughts of Mr. Moricz. But not only with the thoughts of Mr. Moricz. I am having correspondance with the entire world and I shall gladly demonstrate to you here how many thousands of people would call as their own the same or simular intellectual property as Mr. Moricz and myself. Even on the linguistical connections between South America and parts of the old world there has been referred to repeatedly in several books. Thus also this detail of Mr. Moricz would be no exclusivity. As far as it concern the photos published by me, I have already written to you. Mr. Moricz has in the presence of Mr. Seiner given authority to me to make use of these few pictures.

Furthermore, I would again like to emphasize that these pictures have already been published in the press before I have received them from Mr. Moricz. (See for instance Vistazo). I consider it most unfair to ask me in Ecuador to report on the subterraneous installations of Mr. Moricz and - after this has been done - to turn around and blame me for that. It was the purpose of our discussions and I consider it as my duty to inform the world that Mr. Moricz has discovered a subterraneous treasure and subterraneous rooms. It was inteded to draw the attention of the international world on Mr. Juan Moricz. This has been done by me in every respect whereby I have brought to paper no more nor less than requested by him and heard in his very own words. Since my publication I am daily and weekly exposed to attacks of all kind. I discuss in public the discoverage of Mr. Moricz and I am defending since the beginning of my publications the position of Mr. Moricz and yourself. To now ask for a percentage - percentage for what -? is simply a joke. In all fairness I would like to assure you that the public would have not the least understanding for this attitude by Mr. Moricz. Needless to mention that a legal claim would of course be absolutely hopeless. Should you have been advised or rather injected by some journalists that I am becoming "rich" with my books this must be considered as sheer professional jealousy which is not at all in accordance with realities.

In case you or Mr. Moricz so wishes, I can of course reconsider the situation on all future publications, articles and lectures as well as press conferences. I could for instance announce in future that Mr. Moricz is in fact talking of an incredible subterraneous world and tremendous subterraneous treasures but that he is not prepared to produce evidence

- 3 -

to this effect. Is Moricz still trustworthy then? Has he simply bluffed? Has he just heard that there exist in Ecuador subterranean treasures and has he shot into the blind with his "Escritura" just in order to claim property? I meanwhile became to know quite a number of exact geographical details which have not been mentioned by Moricz in his "Escritura" (because he did not know about them). I could publicly ask the question what kind of game Juan Moricz has played with me when he now suddenly tries to make me look a "traitor"; now after I have exposed myself and resisted to hardest criticism in the interest of Moricz? In all friendship and earnestly I would like to remind you both: Can't you see that you make yourself impossible in every respect and lose confidence by trying to make a fool out of myself?

I repeat that it is absolutely correct that in discussions with you I have assured you that I shall engage myself in order that an expedition can be financed. We were speaking in terms of approximately US \$ 200'000.- which would be necessary for such an expedition. We have discussed that a big company, or several companies, should participate on these expenses. To these companies the right for advertisement should be granted in return. In this direction our friendly discussions were hold - without any firm agreements or contracts whatsoever. In spite of all criticism in Germany I have succeeded to carry through my point with the ECON-Verlag who would have agreed to finance an expedition by helicopter. If Mr. Moricz is not agreeable to this proposal it is entirely his affair and I should certainly not be blamed.

I am still convinced that it should be possible to procure considerable amounts for an Expedition Juan Moricz, provided Mr. Moricz is making firm and irrevocable commitments to the respective sponsors; it is quite a logical thing that nobody is giving away US \$ 200'000.-- without an appropriate return. Or how do you think about this point?

I had to hear that it is said in Ecuador that I should have promised to Mr. Moricz US \$ 200'000.--. Would you have the kindness to inform me for what kind of return I should have promised this amount?

I would like to assure you that in public I shall still give my full support to Mr. Moricz and to your goodself and this on the international platform. This in consideration of what has been discussed in August on the way to the beach and on the beach itself. In case you and Mr. Moricz should however

- 4 -

- 4 -

prefer to continue your intrigues with journalists against my person and my theories, I could of course revise my views on Mr. Moricz publicly without loosing face. Everything sofar published and discussed in the course of lectures has been done in the interest of Mr. Moricz. This can be confirmed by some 50'000 persons who have attended to my lectures. You know as well as I do what fundamental truth is involved. To still speak of a percentage in appreciation of my engagement and efforts is really out of place. Otherwise I really should reconsider to present to Mr. Moricz my claim for my endeavours in this matter.

I would very much like to have a personal and friendly discussion to the point. Because of my tight schedule the proposed date in March is however not convenient. Please reconsider whether there is a possibility for you to be in Zürich during the week before Easter (between April 19th and 23rd). It is understood that you will be my guest. During the month of June I have a lecture tour in England and I therefore could plan a trip to Ecuador in July the earliest.

I very much hope that this ridiculous quarrel to which you have obviously been induced by a third party, can soon be settled in an amicable way.

With kind regards,

Erich von Däniken

Dictated after departure
L. Grossmann, secretary



Con un mes de retraso llegó a mis manos en la ciudad de Guayaquil, un ejemplar de la revista alemana "Der Spiegel" correspondiente al día 19 de marzo de 1973 en cuyas páginas 142 a 159 publica un extenso artículo relacionado con Erich Von Däniken. Allí, en las páginas 148 - 156 y 158 se lee lo siguiente:



Bundeslade: Wechselsprechanlage von Jahwe und Moses?

„Ich sehe das Zukünftige“

Däniken über außersinnliche Wahrnehmung

SPIEGEL: Herr von Däniken, wie sind Sie eigentlich zu Ihren Erkenntnissen über die Astronauten gelangt?

VON DÄNIKEN: Auf jeden Fall hat Phantasie damit zu tun.

SPIEGEL: Hängt das auch mit jenem privaten Erkenntnis-Vorgang zusammen, den Sie ESP oder „Espern“ genannt haben? Was heißt das eigentlich: ESP?

VON DÄNIKEN: Das kommt aus dem Amerikanischen und ist die Abkürzung für außersinnliche Wahrnehmung. Aber das gehört sozusagen zu meinem leiblichen Intimbereich. Dies ist etwas, worüber ich nicht sprechen möchte.

SPIEGEL: Aber Espern gehört zu jener Phantasie, die Sie als produktives Element schätzen.

VON DÄNIKEN: Ja.

SPIEGEL: Können Sie Ihr erstes ESP-Erlebnis lokalisieren?

VON DÄNIKEN: Das war vor ziemlich genau 18 Jahren.

SPIEGEL: Da waren Sie im Internat?

VON DÄNIKEN: Stimmt.

SPIEGEL: Und dieses einmalige Erlebnis hat Sie zu der Überzeugung gebracht, daß Astronauten von anderen Sternen ...

VON DÄNIKEN: ... nach meiner Meinung: von anderen Galaxien oder Sonnensystemen ...

SPIEGEL: ... also dieses Jugenderlebnis in Fribourg war für diese Erkenntnis entscheidend?

VON DÄNIKEN: Richtig.

SPIEGEL: Hat dieses ESP-Erlebnis von damals in Ihnen die feste Gewißheit von der Landung frem-

der Astronauten auf der Erde geschaffen?

VON DÄNIKEN: Anfangs war ich unsicher. Es war ja sehr ungewöhnlich, was ich da erlebt hatte, aber, bitte, ich möchte darüber nicht sprechen.

SPIEGEL: Aber Sie selbst haben ja darüber geschrieben.

VON DÄNIKEN: Der Econ-Verlag hat Teile aus meinem Tagebuch veröffentlicht, das ich in Wien im Gefängnis geschrieben habe. Darin stand etwas über Espern, ja, und daß ich weiß, wie ich sterbe.

SPIEGEL: Auch wann?

VON DÄNIKEN: Nein, das nicht. Aber auch das wäre wohl möglich. Bloß, ich will es nicht. Übrigens habe ich lange vor Erscheinen meines ersten Buches gewußt, daß es ein großer Erfolg sein wird. Ich habe zum Beispiel gesagt, welche Auflagen es erreichen wird.

SPIEGEL: ESP oder ASW ist also eine wesentliche Quelle Ihrer Erkenntnisse?

VON DÄNIKEN: Eine Quelle, die mich zur definitiven Überzeugung brachte, daß die Erde Besuch von außerirdischen Astronauten hatte. Ich weiß es. Und ich weiß, daß in naher Zukunft ein Ereignis eintreten wird, das beweist, daß ich recht habe.

SPIEGEL: Können Sie Ihre ESP-Erlebnisse näher beschreiben?

VON DÄNIKEN: Man macht eine Art „Zeitreise“. Ich trete dabei aus der Zeit heraus. So stehe ich außerhalb der Zeit und sehe alles gleichzeitig, das Vergangene, das Gegenwärtige und das Zukünftige. Ich führe Gespräche.

Buch Hesekiel für die Reportage von Landungen fremder Astronauten — damit sogar die technische Phantasie eines Nasa-Ingenieurs entzündend (SPIEGEL 1/1973).

Nicht viel anders treibt es Däniken mit dem sumerischen Gilgamesch-Epos, in dem nach seiner Meinung eine Reise zum Raumfahrt-Zentrum der „Götter“ beschrieben wird, und mit der Legende vom „Himmelsflug“ des sumerischen Königs Etana. Aus dem „Popol Vuh“ (Buch des Rates) der Quiché-Mayas entnimmt Däniken den Bericht einer intergalaktischen Schlacht, deren Verlierer sich auf die Erde retteten — und Erbauer des ecuadorianischen Tunnel-systems gewesen sein sollen.

Freilich, ähnliches oder gar dasselbe hatten vor Däniken auch schon andere Autoren behauptet: so der Naturwissenschaftler Jacques Bergier und der Philosoph Louis Pauwels in ihrem 1960 in Paris erschienenen Buch „Aufbruch ins dritte Jahrtausend“, das der Scherz-Verlag im Jahre 1962 auf deutsch herausbrachte.

Oder der französische Schriftsteller Robert Charroux, dessen „Phantastische Vergangenheit“ 1963 ebenfalls in Paris erschien und der mit seiner deutschen Ausgabe — 1966 bei Herwig in München — nur kümmerliche 58 000 Exemplare erreichte.

Ist Däniken „ein paranoider Phantast“?

Jedoch, das „Phänomen Erich von Däniken“ (Wehrenalp) wird dadurch kaum plausibler. Warum gelang Däniken der Erfolg und nicht Pauwels/Bergier oder Charroux oder anderen? Warum blieben seine vielen Epigonen auf der Strecke, etwa Peter Kolosimo („Sie kamen von einem anderen Stern“, 28 000 Exemplare) oder Karl F. Kohlenberg („Enträtselte Vorzeit“, 20 000 Exemplare) oder Eric Norman („Bibel, Götter, Astronauten“, 42 000 Exemplare)?

Ist Däniken jener „paranoide Phantast“, für den ihn Robert Neumann hält? Und ist sein Erfolg vielleicht dadurch zu erklären, daß die Gesellschaft selber paranoische Züge hat — ein Zusammenhang, wie ihn Max Horkheimer und Theodor W. Adorno in ihrer „Dialektik der Aufklärung“ beschrieben haben: „In den Hingegebenen selber (der Gesellschaft) spricht das Paranoische auf den Paranoiker ... an ... dem sie dankbar sind“. Das „Problem Däniken“ wäre dann also nichts anderes als die Affinität einer paranoiden Gesellschaft zu einem Paranoiker. Dann läge das Geheimnis des Däniken-Erfolges zu einem Hälfte im Zustand der Gesellschaft und zur anderen in der Person Dänikens selbst.

„Erich war von klein auf ein blickendes Abenteuer“, so sieht Otto von Däniken

stelle der Religion die Wissenschaft zitt. Denn die Wissenschaft, so sieht es der Skeptiker Arnold Gehlen, vermag als „primäre und instinktiv arbeitende Deutungs- und Erklärungsbedürfnis“, das „Bedürfnis der Sinngebung oder Sinnfindung“ nicht zu befriedigen.

So mag es sein, daß, wo kein Sinn mehr ist, sich „Nebensinn“ ansiedelt: Paranoia. Und daß Sensible Gehör finden, die den Zustand der Sinnlosigkeit nicht ertragen und ihn umsetzen in gebrügelte Suche nach dem alles erklärenden Schlüssel-Geheimnis — zum Beispiel wie Dänikens Biblioteca metálica.

Däniken ist wehrlos gegen sein eigenes Konzept, wehrlos auch gegenüber denen, die ihn mit Hilfe dieser seiner

eigenen Zwangsvorstellung auszunutzen versuchen, ihn steuern und behümen. So steht im Mittelpunkt der Geschichte des Däniken-Falls eigentlich eine Gaunerkomödie, die des argentinischen Glücksritters Juan Mórícz.

Ebensowenig wie Däniken hat Mórícz jemals den Goldenen Zoo und die Biblioteca metálica gesehen. Doch im Unterschied zu Däniken hat Mórícz wahrscheinlich niemals wirklich an deren Existenz geglaubt. Einen „Schwindler, einen Abenteurer“ nennt ihn Hernán Crespo Toral, der Direktor des archäologischen Instituts von Quito. Und sogar der uralte Pater Crespi hat für ihn nur einen verächtlichen Schnaufer: „Geschäftemacher!“

Doch die Legende vom Goldenen Zoo, nebst Drum und Dran, ist älter noch als das Gaunerstückchen des Juan Mórícz. Erstmals soll sie vor 30 Jahren erzählt worden sein — von einem verrückten Hauptmann namens Jaramillo.

Gleichwohl steht Däniken-Verleger Barth von Wehrenalp tapfer — Geld und Geschäftigkeit nicht scheuend — zu seinem Autor. Professor Oberem, Amerikanist in Bonn, soll, finanziert von Econ, in diesem Jahr das Geheimnis der Höhlen klären — ein Geheimnis, das niemals eines war, das aber immer noch ein lohnender Wahn ist. Über drei Millionen Mark kassierte allein Erich von Däniken.

„Er ist nie in den Höhlen gewesen“

SPIEGEL-Interview mit Juan Mórícz über Erich von Däniken

SPIEGEL: Herr Mórícz, in seinem jüngsten Buch behauptet Erich von Däniken, mit Ihnen in Ecuador in eine geheimnisvolle Höhlenwelt hinabgestiegen zu sein.

MÓRICZ: Däniken ist nie in den Höhlen gewesen — es sei denn vielleicht in einer Fliegenden Untertasse.

SPIEGEL: Er schreibt, Sie hätten ihm in den Höhlen sogar eine auf Metallfolien eingravierte prähistorische Bibliothek, einen ganzen Zoo goldener Tiere, einen Saal mit Stühlen rund um eine Tafel gezeigt.

MÓRICZ: Wenn er behauptet, er habe die Bibliothek und die anderen Dinge selbst gesehen, dann ist das Lüge. Das ist äußerst unanständig. Wir haben ihm diese Dinge nicht gezeigt. Er mogelt sogar mit den Photos: Das Bild auf Seite 15 seines Buches „Aussaat und Kosmos“ wurde schon bei unserer Expedition im Jahre 1969 aufgenommen, es zeigt einen von Wasser ausgewaschenen Höhlengang; das auf Seite 20 abgebildete Amulett habe ich nicht, wie er schreibt, in einer Höhle gefunden.

SPIEGEL: Wie kommt Däniken dann zu seinen Behauptungen?

MÓRICZ: Ich habe ihm alles erzählt. Stunden-, tagelang hat er mich ausgequetscht. Er wollte immer mehr hören. Er hat sogar mit 200 000 Dollar für eine Höhlenexpedition gewinkt.

SPIEGEL: Warum wurde daraus nichts?

MÓRICZ: Er hatte keine Zeit. Eine Expedition zu den Höhlen im östlichen Ecuador hätte mindestens 14 Tage gedauert. Er war aber nur etwa eine Woche hier.

SPIEGEL: Statt dessen haben Sie ihn zu einem Seiteneingang der Höhlenwelt, wie Däniken es nennt, geführt?

MÓRICZ: Ja, wir sind zwei Tage mit ihm im Jeep nach Cuenca gefahren und haben ihm dort einen der vielen Höhleneingänge in der Umgebung dieses Ortes gezeigt. Aber man konnte in diese Höhle nicht hinein, sie ist verschüttet. Däniken kann lügen soviel er will, ich nicht.

SPIEGEL: In Cuenca haben Sie ihm die Sammlung des Paters Crespi ge-

SPIEGEL: Im August letzten Jahres kam Däniken noch einmal nach Ecuador, zu welchem Zweck?

MÓRICZ: Es war nur ein kurzer Besuch, nur zwei, drei Tage. Ich glaube, er war gekommen, um zu beichten, aber er hat es nicht getan. Statt dessen lud er meinen Anwalt, Dr. Peña Matheus und mich ein, zur Präsentation seines Buches auf der Buchmesse in Frankfurt

zu kommen, wohl zu seiner Rechtfertigung. Herr Däniken hat unwohl für Halbwild gehalten, die zu dumm sind, ihr Wissen selbst auszuschlachten.

SPIEGEL: Wußten Sie da schon, daß Däniken Ihre Erzählungen als seine eigenen Erlebnisse ausgibt?

MÓRICZ: Er hatte sein Buch nicht mitgebracht, er hat uns nur einige Passagen aus einer Korrekturfahne vor. Däniken hatte versprochen, daß er in seinem Buch nur aus

meine Entdeckungen und ein Buch, das ich selbst schreiben will, hinweisen würde. Die Höhlen existieren ja wirklich.

SPIEGEL: Sie behaupten, ein Hunderte von Kilometern langes Tunnelssystem ziehe sich unter den Anden von Ecuador bis nach Peru und Bolivien...

MÓRICZ: ...ja, von Cuzco zum Beispiel, der alten Kaiserstadt der Inka in Peru, führen Höhlen bis nach Bolivien, ja sogar bis ans Meer.

SPIEGEL: Haben Sie alle diese Höhlen abgeschritten?

MÓRICZ: Nein, aber ich habe die Eingänge gesehen. Ich stütze meine Behauptungen auf die Mythologie...



Mórícz, SPIEGEL-Redakteur Bindernagel in Guayaquil

zeigt. Haben Sie ihn nicht vor den vielen unechten Stücken gewarnt?

MÓRICZ: Doch, wir haben ihm gesagt, daß Crespi früher zwar viel Wertvolles zusammengetragen hat, daß heute aber die echten Stücke unter lauter Mist begraben sind. Das meiste in den beiden bis unter die Decke vollgestopften Räumen ist Blech. Trotzdem wollte Däniken alles photographieren. Er ist völlig durchgedreht. Von morgens um zehn bis nachmittags um drei hat er geknipst, und ich glaube, es sind nicht gerade die echten Stücke, die er in seinem Buch abgebildet hat.

SPIEGEL: Sind diese Tunneln auf natürliche Weise entstanden?

MÓRICZ: Viele dieser Höhlen sind durch Wasserauswaschung entstanden, aber andere sind angelegt worden.

SPIEGEL: Wer könnte diese gigantische Arbeit vollbracht haben, die Inkas oder gar außerirdische Wesen, wie Däniken schreibt?

MÓRICZ: In der Quechua-Mythologie ist die Rede von einem Käfer, der die Höhlen gegraben hat. Bei unserer — von der ecuadorianischen Tourismus-Organisation Ceturis geförderten — Expedition im Jahr 1969 haben wir am Río Santiago in den Cuevas de los Tayos ja tatsächlich eine künstliche Höhle entdeckt. Nachdem wir zunächst durch einen vom Wasser ausgewaschenen Gang gekrochen waren, standen wir plötzlich in einem riesigen Saal, der

mindestens 80 Meter hoch war. Die Wände da drinnen waren glatt, wie poliert, und am Boden waren Stufen.

SPIEGEL: Und dort haben Sie die Metall-Bibliothek entdeckt?

MÓRICZ: Nein, die ist in einer anderen Höhle, etwa 30 Kilometer entfernt.

SPIEGEL: Sind Sie bei Ihrer Expedition 1969 auch bis dorthin vorgedrungen?

MÓRICZ: Nein, denn uns ging die Verpflegung aus.

SPIEGEL: Wann haben Sie die Bibliothek zum erstenmal gesehen?

MÓRICZ: Das kann ich nicht sagen; man könnte sonst zurückverfolgen, wo ich zu der betreffenden Zeit gewesen bin.

SPIEGEL: Wie haben Sie die Bibliothek entdeckt?

MÓRICZ: Jemand hat mich dorthin gebracht.

SPIEGEL: Wer war denn dieser Führer?

MÓRICZ: Das kann ich nicht sagen.

SPIEGEL: Befindet sich der Goldene Zoo im gleichen Raum wie die Bibliothek?

MÓRICZ: Es handelt sich nicht eigentlich um einen Zoo, sondern um naturgetreue Nachbildungen von Pflanzen und Tieren, wie sie nach der Chroniken des Inca Garcilaso de la Vega einst zum Beispiel in den kaiserlichen Gärten von Cuzco zu finden waren. Ich weiß auch nicht, ob sie aus reinem Gold sind, vielleicht sind sie nur vergoldet.

Juan Móricz

den Erich von Däniken als Kronzeugen für seine angeblichen Höhlenabenteuer in Ecuador anführte, wurde vor 50 Jahren im ungarischen Szombathely (Steinamanger) geboren. Er emigrierte 1950 nach Argentinien, seit 1967 lebt er in Ecuador. Dieses kleine Andenland, so fand der Forscher, sei einst „das kulturelle Zentrum der Erde“ gewesen. Von dort aus habe sich die Kultur über den Pazifik, über Indien und Mesopotamien bis nach Europa ausgebreitet. Fragwürdige Vergleiche zwischen dem Ungarischen und manchen Indio-Dialekten verhalfen dem Magyarensohn Móricz zu der Gewißheit, daß „das Magyarische die Muttersprache Amerikas“ gewesen sei. Und schließlich erstaunte er die Ecuadorianer mit der Behauptung, ein künstlich angelegtes Tunneln system, das archäologische Kostbarkeiten berge, durchziehe ihr Land: eben jene Höhlen und archäologischen Kostbarkeiten, die Erich von Däniken gesehen haben will.

Tatsächlich führte Móricz 1969 eine 17-Mann-Expedition durch den Urwald am Río Santiago in Ecuadors Ostprovinz Morona Santiago zu den Cuevas de los Tayos, die Móricz auf ungarisch etwa „Höhle des Hohenpriesters“ nennt. Bei zweitägiger Besichtigung fanden sich dort Stalagmiten, Stalaktiten und meterhoher Vogelmist — doch keine Schätze.

Landeskundige wie der Ingenieur Agustín Paladines von der Nationalen Direktion für Geologie und Bergbau erklären eindeutig, daß die Cuevas de los Tayos — und andere Höhlen des ecuadorianischen Orients — in weichen Kalksteinformationen und „mit Sicherheit auf natürliche



Móricz-Höhlenexpedition 1969: Auf den Spuren eines verrückten Hauptmanns

che Weise entstanden“ seien. Mindestens ein Dutzend Höhlen im Osten Ecuadors hat der Josephiner-Pater Porras, Archäologie-Professor an der Katholischen Universität in Quito, während der letzten 25 Jahre erforscht. Aber nirgendwo entdeckte er in der Unterwelt Zeichen von Menschenwerk: „Absolut nichts, keine bearbeiteten Steine, keine Wandmalereien, keine Tonscherben, noch nicht einmal Rauchspuren.“ Im Archäologischen Museum von Quito gibt es nicht ein Stück, das in den Kalksteinhöhlen des Oriente gefunden worden wäre.

Vergebens hat auch Museumsdirektor Crespo Toral bislang angeboten, sein Museum Juan Móricz zur Verfügung zu stellen, wenn dieser die sagenhaften Metallfolianten und die goldenen Tiere herbeischaf-

fen würde. Und ebenso vergebens suchte der US-Produzent James Mobley, der einen Film über die Höhlen plant, den Forscher zur Preisgabe des angeblichen Schatzverstecks zu bewegen. Móricz verlangte 50 000 Dollar plus 1000 Dollar pro Expeditionstag — und weigerte sich dann doch.

Risikoloser hofft er jetzt offenbar, bei Erich von Däniken zu Geld zu kommen: Móricz-Advokat, Pefla droht, einen Anwalt in Deutschland einzuschalten, wenn Däniken nicht bereit wäre, sich „gütlich zu einigen und den Anteil zu zahlen, auf den Móricz für die kommerzielle Verwertung seines Namens, der Photographien, Recherchen, Theorien, Informationen und anderer Rechte... in Ihrem Buch „Aussaat und Kosmos“ ein Anrecht hat“.

En respuesta a la comunicación antes transcrita enviada por el señor Erich Von Däniken con fecha 16 de marzo de 1973, le envié, con fecha 12 de abril de 1973 la carta siguiente por correo certificado:

GERARDO PEÑA MATHEUS
DOCTOR EN JURISPRUDENCIA
ABOGADO

APARTADO POSTAL 67
GUAYAQUIL-ECUADOR
SUD AMERICA
DIRECCION CARTEGRAFICA: GERPEÑA
GUAYAQUIL

Guayaquil, le 12 Avril 1973

Monsieur
Erich Von Däniken
Im Schachen
8906 Bonstetten
Suisse.-

Monsieur Däniken:

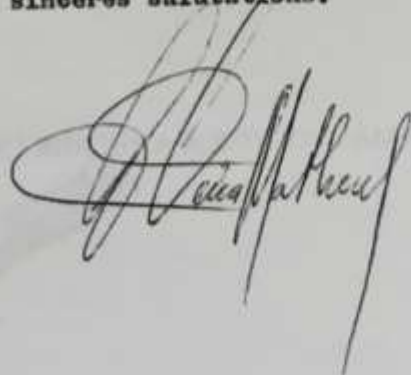
Je réponds a votre lettre du 16 Mars
1973.

Votre intention de faire une révision de vos points de vue au sujet de Monsieur Méricz, nous semble correcte. ("I could of course revise my views on Mr. Méricz publicly without loosing face".)

Nous souhaitons que par retour de poste vous nous fassiez savoir que vous avez ordonné la suppression totale, dans le texte de votre livre "AUSSAAT UND KOSMOS", de tout ce qui se rapporte a Monsieur Méricz, a la "Cueva de los Tayos", et au "Monde Souterrain".

Une fois effectuée cette suppression, Monsieur Méricz, ne donnera pas suite a la poursuite judiciaire, qu'il a l'intention d'entreprendre, et nous resterons tous deux satisfaits.

Recevez mes sincères salutations.



TRADUCCIÓN

Señor Däniken

Doy respuesta a su carta de fecha 16 de Marzo de 1973.

Nos parece correcta su intención de hacer una revisión de sus puntos de vista respecto del señor Mórica. ("I Could of course revise my views on Mr. Mórica publicity without loosing face).

Esperamos que a vuelta de correo nos haga saber que usted ha ordenado la supresión total, en el texto de su libro "AUSSAAT UND KOSS-MOS", de todo aquello que se refiere al Sr, Mórica, a la "Cueva de los Tayos" y al mundo subterráneo.

Una vez ordenado esta supresión, el señor Mórica no intentará la demanda judicial que tiene la intención de iniciar, y quedaremos todos satisfechos.

Reciba usted saludos

Atentamente

Dr. Gerardo Peña

NUNCA MÁS VOLVIMOS A RECIBIR CARTA ALGUNA FIRMADA POR DÄNIKEN.

Capítulo XXI

The Gold of the Gods



THE GOLD OF THE GODS



Erich von Däniken
author of
CHARIOTS OF THE GODS
GODS FROM OUTER SPACE

Tal como lo anunciara Von Däniken en su última comunicación de fecha 13 de junio de 1973 la edición en idioma inglés de su libro "Ausaat und Cosmos" apareció en Gran Bretaña el mismo año 1973, bajo el título "The Gold of the Gods" impresa por Souvenir Press Ltd, 95 Mortimer Street, London, W.1 y simultáneamente en el Canadá impresa por J. M. Dent & Sons de Ontario. Posteriormente, el mismo año 1973, apareció en los Estados Unidos de América, impresa por G. P. Putnam's Sons, 200 Madison Avenue New York, NY. 10016. No hubo enmiendas a la edición original.

En el mes de junio del año 1973 en relación con el libro titulado "The Gold of the Gods", el señor J. B. Delair, de Oxford, Inglaterra, fue requerido para revisar la publicación y emitir un juicio crítico sobre ella, razón por la cual me escribió una carta concebida en los términos siguientes:

CALEDONIAN LAND SURVEYS LIMITED

(Registered Office: 122 Ingram Street, Glasgow, C.1.)

19 CUMNOR ROAD, WOOTTON, BOARS HILL, NEAR OXFORD

Telephone: Oxford 735571

Directors: J. B. DELAIR, R.N.C.
U. M. DELAIR, (Secretary)

All correspondence and enquiries should
be sent to the Oxford address.

OUR REF JBD/AK.48.73

Land and Development Surveys
Engineering Surveys
Setting Out
Geological Investigations
Site Plans and all forms of Cartography

YOUR REF

Senor Gerardo Pena Matheus,
Doctor en Jurisprudencia,
Abogado,
9 de Octubre 127 5o.piso,
Casilla 67,
Guaysquil,
ECUADOR.

29th May, 1973.

Dear Sir,

First of all please accept my apologies for writing in English, for, although I can read Spanish, I cannot write it very well. I am assuming that you can read English or have access to persons who can for you. In any case, I trust you will be able to answer this letter.

I have recently been asked to review Mr. Erich von Daniken's latest book "Gold of the Gods", by his publisher---"Souvenir Press". I have a copy before me as I write, and have taken your address shown on your visiting card reproduced on page 40 of that book.

My purpose in writing is to enquire whether you can confirm the existence of the cave or tunnel system discovered and partially explored by Mr. Juan Moricz, and that the objects said to exist in those tunnels really do exist. In order that I can review "Gold of the Gods" properly I must, I feel, have official confirmation of the reality of Mr. von Daniken's claims. You will immediately appreciate that if the tunnels and the contents really are as described by Mr. von Daniken, then Mr. Moricz's discovery is of immense archaeological and historical importance, and Mr. von Daniken's book of special significance inasmuch that it is the first book to publish details of this ancient evidence.


You may be interested to learn that I have been asked to review Mr. von Daniken's book because, as is fairly well known here, I am familiar with the equally astonishing Julerud figurines from prehistoric Mexico --- which appear to be Mezo-American counterparts of at least some of the objects found by Mr. Moricz. No proper account has yet been published about the Mexican figurines (totalling some 61,000 separate pieces!), although perhaps one day this will be remedied.

I mention this in order that you can appreciate even more fully the importance of Mr. Moricz's finds (if real), and the desirability of some kind of liaison between us, quite apart from the confirmation requested overleaf. I am sure Mr. Moricz would like to see copy photographs of some of the Julerud figurines I have here (if he isn't already familiar with them), and might, in return, consider letting me have a fuller account of his discoveries. His discoveries and the Julerud figurines appear to me to be part and counterpart of the same great ancient riddle.

As I understand you can reach Mr. Moricz easily enough, I should, therefore, be immensely indebted to you if you would convey my best wishes to him for further fruitful exploration, and my hope that he will be prepared to send me the additional details requested. He can, if he wishes, write to me direct or via your goodwill.

In the meantime, I look forward to hearing from you, hopefully by return post, as to whether the tunnel system and its contents really are as described in Mr. von Daniken's book.

Yours faithfully,


J.B. Delair.

TRADUCCIÓN

29 de Mayo 1973

Apreciado señor:

Primero que nada por favor acepte mis disculpas por escribirle en Inglés porque, aunque puedo leer español, no puedo escribirlo muy bien. Presumo que usted puede leer inglés o tener acceso a personas que puedan hacerlo por usted. En todo caso, confío en que usted responderá a esta carta.

Me han solicitado recientemente analizar el último libro escrito por el señor Erick Von Däniken titulado "El Oro de los Dioses" y publicado por su editora "Souvenir Press". Tengo un ejemplar en mis manos mientras le escribo y he tomado su dirección de su tarjeta de visita reproducida en la página 40 de ese libro.

Mi objetivo al escribirle es averiguar si usted puede confirmar la existencia de las cuevas y el sistema de túneles descubierto y parcialmente explorado por el señor Juan Móricz y si los objetos que se dicen existentes en aquellos túneles realmente existen. Con la finalidad de que yo pueda criticar adecuadamente el libro titulado "El Oro de los Dioses" debo, en efecto, tener una confirmación oficial de la realidad de las aseveraciones del señor Von Däniken. Usted de inmediato podrá apreciar que si los túneles y su contenido son realmente como los describe Von Däniken, entonces el descubrimiento del señor Móricz es de inmensa importancia arqueológica e histórica y el libro de Von Däniken de especial significación tanto más cuanto que es el primer libro en publicar detalles de esta antigua evidencia.

A usted podría interesarle conocer que me han solicitado opinar sobre el libro escrito por el señor Von Däniken debido a que es hartó conocido acá que entiendo bastante de las igualmente asombrosas figurinas Julsrud del Méjico prehistórico que parecen ser la contrapartida Mezo-Americana de al menos algunos de los objetos encontrados por el señor Móricz. Ningún relato adecuado ha sido publicado todavía acerca de los figurines mejicanos (totalizan unas 61.000 piezas individuales), aunque tal vez algún día esto será enmendado.

Le menciono este particular para que usted pueda apreciar más claramente la importancia de los hallazgos del señor Móricz (si éstos son reales) y el deseo de alguna relación entre nosotros, aparte de la confirmación requerida anteriormente. Estoy seguro de que al señor Móricz le gustaría ver copias o fotografías de las estatuillas figurinas Julsrud que tengo acá (si acaso él no está ya familiarizado con ellas) y podría, a su vez, permitirme obtener una relación completa de sus descubrimientos. Sus descubrimientos y los figurines Julsrud me parecen que son parte y contraparte del mismo antiguo enigma.

Entiendo que usted puede localizar al señor Móricz fácilmente. Consecuentemente, yo le estaría inmensamente agradecido si usted le hace llegar mis mejores deseos por futuros fructíferas exploraciones y mi esperanza de que me hará llegar los detalles adicionales solicitados. El puede, si así lo desea, escribirme directamente o por su intermedio. Mientras tanto, quedo pendiente de saber de usted a vuelta de correo, así como también de conocer si el sistema de túneles y su contenido son realmente como están descritos en el libro escrito por el señor Von Däniken.

Atentamente,
J.B. Delair

Mi respuesta, cuya traducción al español aparece después de la transcripción, dice lo siguiente:

GERARDO PEÑA MATHEUS
NOTES BY FUNDACIONES
ABOGADO

APARTADO POSTAL 87
GUAYAQUIL-ECUADOR
SUD AMERICA
DIRECCION CARTEGRAFICA DE PEÑA
GUAYAQUIL

Guayaquil June 18 1973

Mr.
J. B. Delair
Oxford.-

Dear Mr. Delair:

I acknowledge receipt of your letter dated the 29th. May 1973, and hasten to reply informing you of the following facts:

1.- Mr. Juan Mórícz, on the 24th. June 1969 legally laid claim in Ecuador to the following discovery (a) an immense system of tunnels and subterranean caves, (b) the existence in them of a complete library of metal plates covered by ideografic writing, and (c) the discovery of various precious objects of great cultural and historic importance for mankind.

2.- On informing the Government of this apparently fantastic discovery, CETUNIS (Ecuadorian Government Tourist Agency) decided to finance an expedition to verify the truth of this discovery.

3.- The expedition was organised under the leadership and control of the Discoverer and was named THE MORICZ EXPEDITION 1969. From the start the expedition was divided into two parts: 1.- The Cave of the Tayos, and 2.- Taltosok Barlangja. All who took part in the expedition which started on the 26th. July 1969 wore the metal insignia of the expedition on which is engraven the two stages.

4.- Mr. Mórícz, the discoverer decided on carrying out the first stage by revealing the route to the site of his discovery and assisting with the ocular proof of the existence of the subterranean world. To reveal the second stage (Taltosok Barlangja) he imposed the following conditions:

- 1.- The naming of a Government Commission of Control and Supervision.
- 2.- The forming of this commission by scientists and qualified investigators designated by the discoverer.

GERARDO PEÑA MATHEUS
DOCTOR EN JURISPRUDENCIA
ABOGADO

APARTADO POSTAL 67
GUAYAQUIL-ECUADOR
SUD AMERICA
DIRECCION CARLENNAFICA: OEPENA
GUAYAQUIL

- 2 -

3.- The accepting of observers from other countries designated jointly by the Government and the discoverer.

5.- The discoverer and head of the expedition Mr. Móríciz in fulfillment of the first stage "The Cave of the Tayos" lead the expedition for two weeks through virgen equatorial jungles to the exact location where are to be found the Caves and caverns which contain the objects discovered. On arrival was established "Camp Móríciz", and after descending into the caves a great number of photos, slides and film were taken. Various kilometres of the subterranean world were explored, and the existence of arqueological remains, tunnels, corridors, doors and cyclopean stones was proven.

6.- The existence of the underground world having been proved in the depths of the mountain range, their discoverer and the rest of the members of the expedition, amongst whom was myself, awaited the Government's compliance with (a) the conditions set by Mr. Móríciz for the carrying out of the second stage, and (b) to facilitate the material means to allow the reaching of our objective which is the 'metal libray'. Up to the time of writing this letter none of the conditions have been complied with.

7.- I can guarantee personally to you, as I have seen them, the existence of the "Caves of the Tayos" and an underground system of caves, caverns tunnels, corridors and cyclopean stones in the heart of the Andean Range. The second part of the expedition has not been carried out as yet, therefore it is impossible for me to guarantee the existence of the 'metalic library'.

8.- On proving the existence of this subterranean world in S. America the National Press and Magazines published complete information, later the international press and magazines also published information on the disvoery. I am attaching a xerox copy of the newspaper "Telegrafo" supplement published at the time.

GERARDO PEÑA MATHEUS
 ABOGADO EN EJERCICIO
 ABOGADO

APARTADO POSTAL 87
 GUAYAQUIL-ECUADOR
 SUR AMERICA
 DIRECCION CAMBIOARRECAJAS GERENA
 GUAYAQUIL

- 3 -

9.- Three years later Mr. Erich von Daniken, who had already mentioned Mr. Moricz in his previous book "Return to the Stars", heard of the new discoveries through the press releases, and decided to travel to Ecuador from Switzerland to personally interview Mr. M6ricz. Mr. von Daniken came to my office and requested me to try and get in touch with Mr. M6ricz, who at that time was absent from Guayaquil. I managed to get into contact with Mr. M6ricz after two days and by telephone informed him of the arrival of Mr. von Daniken. Mr. Moricz came by road over 800 kilometres to meet with Mr. von Daniken, who had crossed the Atlantic to interview him.

10.- The meetings were held in the Hotel Atahualpa in German and French on the 4th., 5th., and 6th. March 1972. I was present at all the interviews. Mr. M6ricz after explaining to Mr. von Daniken the extent of his discoveries answered all questions that were put to him with a great wealth of detail. Mr. von Daniken became enthusiastic at the magnitude of the discovery, and anxious to arrive at the site of the 'metal library' offered to obtain the sum of US\$200.000.00 to finance the second phase of the expedition. He requested, to facilitate the obtaining of the financing of the expedition, and received from Mr. M6ricz photographs and documents, and (Mr. von Daniken took photos of) objects and also animals which bore out the truth of the statements. Mr. M6ricz expressly made clear to Mr. von Daniken, who promised his agreement not once, but many times that the photographs, documents etc., were not for publishing, neither was the subject of their conversations. Mr. von Daniken was only authorised to announce the fact of the discovery, in exactly the same way as he had referred to Mr. M6ricz in his previous book "Return to the Stars". After the conversations here in Guayaquil, Mr. Moricz took Mr. von Daniken to the town of Cuenca where he introduced him to the private museum of Father Crespi, and where he took a large number of snaps.

11.- The appearance of the book "Aussaat und Kosmos" in the form that Mr. von Daniken had conceived it was a complete surprise to both Mr. M6ricz and myself, and we immediately realised that von Daniken had made unauthorised use of another person's discovery. We are still waiting for

GERARDO PEÑA MATHEUS
 DIRECTOR DE INVESTIGACIONES
 ARCHAEOLOGICAS

APARTADO POSTAL 87
 GUAYAQUIL-ECUADOR
 SUD AMERICA
 DIRECCION GENERAL DE SERVICIOS
 GUAYAQUIL

- 4 -

a visit from the author to receive his explanation. As he has not complied with his later intention to visit us I am enclosing copies of the letter I have written to him together with an English translation.

12.- Our public disagreement with the publication of "Aussaas und Kosmos", which both the discoverer and myself consider a flagrant commercialised and unauthorised version of the discovery made by Mr. MÓRICZ, can be found by you in the following publications:


- a) The German Magazine "STERN" No. 41 of the 1st. October 1972, pages 152/154/156/157
- b) The German Magazine "STERN" No. 44 dated the 19th. Oct. 1972
- c) The German Magazine "DER SPIEGEL" No. 12 dated the 19th. March 1973 pages 142 to 159

13.- Mr. MÓRICZ is with me in my office whilst I am dictating this letter, and has requested me to assure you that all the objects that he has denounced really exist, and that his discovery is of immense historic and archeological importance to mankind. He is also very interested in the photographs of the Julsrud figurines, and would be very grateful to you if you could send them to him at my postal address, as he spends considerable time out of town on his investigations.

He would also like your answer to the following question: "What would you do if you knew unknown passages of the history of mankind, which would convulse our wildest images of the past of the human race?" Realising the enormous implications contained in the question, he would be very much obligated to you for your answer.

Awaiting with great interest your reply and comments, I would like to take this opportunity of paying you my personal respects.

Yours very faithfully,



TRADUCCIÓN

Guayaquil, Junio 18 de 1973

Señor Don

J. B. Delair

Oxford.

Estimado señor:

Acabo de recibir su carta de fecha 29 de Mayo de 1.973.

Al respecto cumpla con informar a usted lo siguiente:

1º) El señor Juan Mórica con fecha 24 de Junio de 1.969 denunció en mi país su descubrimiento de a) un inmenso sistema de túneles y cavernas subterráneas, b) la existencia dentro de él de una verdadera biblioteca metálica escrita en signos de escritura ideográfica y e) el hallazgo de variados objetos preciosos de gran valor cultural e histórico para la humanidad.

2º) Informado el Gobierno de este descubrimiento al parecer fantástico informó a CETURIS (Corporación Ecuatoriana de Turismo) entidad que decide financiar la expedición para comprobar la realidad del descubrimiento.

3º) La expedición se organiza bajo la jefatura y dirección del descubridor, y se la denomina "Expedición Mórica 1.969". La expedición, desde un principio, se la planea dividida en dos partes: 1) Cueva de los Tayos y 2) Taltosok Barlangja". Todos los expedicionarios desde el instante de la partida el 26 de Julio de 1969, portan constantemente la insignia metálica de la expedición en la cual constan grabadas las dos etapas de la misma.

4º) El descubridor señor Juan Mórica en cumplimiento de la primera etapa de la expedición decide a) revelar la ruta hacia el lugar de su hallazgo y b) facilitar la prueba ocular de la existencia real del mundo subterráneo.

Para el cumplimiento de la segunda etapa (Taltosok Barlangja), impone las condiciones siguientes:

1º) Creación a nivel gubernamental de una Comisión de control y de supervisión.

2º) Integración de esta comisión por científicos e investigadores designados por el descubridor.

3º) Aceptación de observadores originarios de otros países designados conjuntamente por el descubridor y el Gobierno.

5º) El descubridor y Jefe del grupo señor Juan Mórica, en cumplimiento de la primera parte de la expedición, denominada "Cuevas de los Tayos", condujo a los expedicionarios durante dos semanas a través de la selva virgen ecuatorial hasta llegar al lugar exacto en que se encuentran las varias cuevas y cavernas que contienen los objetos descubiertos. Llegados al lugar fundaron campamento "Mórica" en la superficie y descendieron a las entrañas de la tierra. Se impresionaron gran cantidad de fotografías, películas, y "slides" de proyección a todo color. Se recorrieron algunos kilómetros del mundo subterráneo. Se comprobó la existencia de vestigios arqueológicos, túneles, pasadizos, puertas, y piedras ciclópeas.

6º) Comprobada la existencia del mundo subterráneo en las entrañas de la cordillera, tanto el descubridor como los expedicionarios entre los cuales me encontraba yo mismo, quedamos pendientes de que el Gobierno a) satisfaga las condiciones previas impuestas por el señor Juan Mórica para la realización de la segunda etapa, y b) facilite los medios materiales necesarios para continuar adelante y llegar hasta la biblioteca metálica. Ninguna de estas aspiraciones ha sido satisfecha hasta el momento de la presente carta.

7º) Puedo garantizar a usted que soy testigo de la existencia real de las Cuevas de los Tayos y de un Sistema subterráneo de Cavernas, túneles, pasadizos y piedras ciclópeas existentes en las entrañas de la cordillera. La segunda parte de la expedición no se ha realizado todavía de tal manera que no me ha sido posible comprobar aún la existencia de la biblioteca metálica.

8º) Comprobada la existencia real de un mundo subterráneo en América los diarios y revistas del país publicaron la noticia a grandes titulares. Posteriormente diarios y revistas de otros países y publicaciones internacionales dieron cuenta del descubrimiento. Acompaño copia xerox del diario "El Telégrafo" (suplemento) correspondiente a la edición con la noticia.

9° Tres años después, informado el señor Erich Von Däniken mediante las publicaciones de prensa, del último descubrimiento del señor Juan Mórica a quien ya había mencionado en su obra "Return to the Stars", decidió trasladarse desde Suiza hasta Guayaquil para entrevistarlo personalmente. El señor Däniken hizo acto de presencia en mi oficina profesional y me pidió que tratara de localizar al señor Mórica quien estaba fuera de la ciudad de Guayaquil. Logré establecer contacto telefónico con él después de un par de días de búsqueda y, una vez informado de la visita, decidió recorrer los 600 Km. que lo separaban de Guayaquil a fin de recibir al señor Däniken que había cruzado el Atlántico para entrevistarlo.

10° Las entrevistas tuvieron lugar en idioma alemán y francés en el hotel Atahualpa de esta ciudad los días 4, 5 y 6 de marzo de 1972. yo estuve presente en todas ellas. Allí el señor Mórica respondió a todas las inquietudes y preguntas del señor Von Däniken y le explicó detalles y teorías de su descubrimiento. El señor Von Däniken, entusiasmado ante la magnitud del hallazgo y deseoso de llegar hasta la biblioteca metálica, ofreció al señor Mórica conseguir la suma de US\$ 200.000,00 para financiar la segunda fase de la expedición, para lo cual le solicitó documentos y fotografías que hicieran verosímil sus afirmaciones tendientes a obtener el dinero. El señor Mórica le hizo entrega de algunas fotos y le permitió tomar otras de documentos, objetos y animales relacionados con su expedición. **Expresamente** aclaró varias veces el señor Mórica y prometió otras tantas el señor Däniken, que ni las fotografías ni el material verbalmente proporcionado se utilizarían para ser publicados. Únicamente se le autorizó para mencionar el hecho del descubrimiento en forma similar a la cita que el señor Von Däniken hace del nombre y teorías del señor Mórica en su anterior libro "Return to the Stars". Posteriormente lo condujimos a la ciudad de Cuenca lugar en que visitó el museo privado del Reverendo Padre Crespi y en donde tomó abundantes fotografías.

11° La aparición del libro "Aussaat und Kosmos" en la forma que ha sido concebido por el señor Von Däniken constituyó una sorpresa para el señor Mórica y para mí. Ambos comprendimos inmediatamente que se había hecho **uso comercial no autorizado de un descubrimiento ajeno**, y quedamos a la espera de una visita personal del autor a fin de conocer alguna explicación. No habiéndose realizado tal visita escribí al señor Däniken la carta cuya copia y traducción inglesa adjunto.

12° La manifestación pública de nuestra disconformidad con la publicación "Aussaat und Cosmos" que tanto el descubridor como yo consideramos **una versión comercial no autorizada del descubrimiento realizado por el señor Juan Mórica**, la encontrará usted, ilustrada con abundante material fotográfico, en las publicaciones siguientes:

a. Revista Alemana STERN No. 41 del 1° de octubre/72 páginas 152 - 154 - 156 - 157.

b. Revista Alemana STERN No. 44 del 19 de Octubre/72

c. Revista Alemana DER SPIEGEL No. 12 del 19 de Marzo de 1973 páginas 142 - 159.

13° El señor Juan Mórica, presente en mi oficina en el instante en que yo redacto a usted esta carta, me pide comunicarle que existen realmente todos los demás objetos cuyo descubrimiento él ha denunciado y que, en efecto, su hallazgo es de inmensa importancia histórica y arqueológica para la humanidad. Me dice que efectivamente le interesan las fotografías de los figurines de Julsrud y que le estará muy reconocido si usted se las envía por intermedio de mi dirección postal ya que él pasa mucho tiempo fuera de la ciudad en sus investigaciones. Le agradecería mucho si usted le responde la pregunta siguiente: ¿Qué haría usted si conociera pasajes inéditos de la historia humana, susceptibles de convulsionar completamente nuestra más aventurada imagen sobre el pasado de la humanidad? Consciente usted de la trascendencia que implica la pregunta le agradecerá mucho su respuesta. Pendiente de sus noticias, aprovecho la oportunidad para, expresarle los sentimientos de mi consideración.

Atentamente,

Gerardo Peña Matheus

El señor J. B. Delair me escribió nuevamente otra carta para agradecer la respuesta, el envío de documentación, y expresar su pesar por el maltrato moral tan desagradable inferido a don Juan Mórícz con la publicación no autorizada de su descubrimiento. En esta segunda comunicación se expresa en los términos siguientes:

CALEDONIAN LAND SURVEYS LIMITED

(Registered Office: 122 Ingram Street, Glasgow, C.1.)

19 CUMNOR ROAD, WOOTTON, BOARS HILL, NEAR OXFORD

Telephone: Oxford 735571

All correspondence and enquiries should be sent to the Oxford address.

Land and Development Surveys
Engineering Surveys
Setting Out
Geological Investigations
Site Plans and all forms of Cartography

Directors: J. B. DELAIR, B.Sc.
U. M. DELAIR, (Secretary)

OUR REF JBD/AM. 11.5.

YOUR REF

Senor Gerardo Pena Matheus,
Apartado Postal 67,
Guayaquil,
Ecuador,
SOUTH AMERICA.

17th July, 1973.

Dear Sir,

Your airmail letter of June 18, and the various documents accompanying it, arrived here safely last week. I have not acknowledged it until now because the nature of your disclosures with respect to Mr von Daniken is such that I have needed a little time to digest the implications your letter indicates. I would, however, now express my very best thanks to you, and to Mr Juan Mórícz, for so promptly and elaborately acquainting me with the relevant facts.

I am, of course, most distressed to hear of the treatment you have received at the hands of Mr von Daniken, who, it is to be hoped, can make amends to you and especially to Mr Mórícz in due course. Personally, I am not very surprised to hear this news because, on the evidence of other misquoted information quoted in Mr von Daniken's various books ("Gold of the Gods" included), I have been wondering for some time how much of his writings one should believe. Your revelations, which I entirely believe as you have clearly no "axe to grind", merely confirms my previous suspicions. I am only sorry that it has caused you and Mr Mórícz so much unpleasantness.

You will be dismayed to hear that Mr von Daniken is currently touring Europe lecturing on his "Gold of the Gods", and recently visited Oxford for this purpose. Although business commitments prevented me from attending his lecture, some friends of mine managed to do so and reported to me afterwards that he made prominent use of the pictures, etc., which you say were given him purely for private purposes. My information is thus only second-hand, but I have no doubt of the reliability of my informant's statements. They are, indeed, consistent with what we already know of Mr von Daniken's past behaviour.

I am, of course, delighted that you have confirmed the existence of the tunnel system and the reality of the objects reported to lie in them. My heartiest congratulations to Mr Mórícz for an obviously very important discovery.

OPERATIONS THROUGHOUT THE BRITISH ISLES

So far I have refrained from acquainting "Souvenir Press", Mr von Daniken's London publisher, with the revelations given in your letter; but, as they sent me the book to review in the first place, I should be well placed to raise Mr von Daniken's high-handed behaviour with them if you wish me to do so. Most certainly they would be interested to hear of the situation, especially, as I suspect, they are still unaware of what Mr von Daniken has done. I naturally leave this matter to you and Mr Moricz.

It may be some consolation to you to hear that "Gold of the Gods" was given a very poor review in the scientific journal "Nature" last week. Certainly my own review, which your letter now permits me to finish, will not be a favourable one. Also, a friend of mine in Arkansas, who has been asked to write another review of the book for the magazine "Fate", has now been acquainted by me with the facts presented in your letter. Doubtless his review will be unfavourable as well.

With regard to Mr Moricz's last enquiry, I can only reply that the paramount factor seems to be to keep the discovery secret and to prevent any vandals and treasure-seekers from invading the site. I see that you have already taken some steps towards ensuring that. How one then handles the material is very difficult, and clearly some kind of international team of experts ought, ideally, to take charge of the further investigations which must so obviously be made. Ultimately a proper scientific account of the finds should be published. From the size and nature of the discovery/ies, it would appear that many volumes would be needed to give an adequate account of all the aspects of this great find. Certainly, if whole passages of earth history have been uncovered by this discovery, and which were previously unknown, then the entire matter must be handled legally and very carefully.

A similarly great and far-reaching find is represented by the Julsrud figurines from Mexico, which I mentioned in my last letter. From the meagre details of the statues and figurines seen in the tunnels by Mr Moricz, it would seem that extremely similar objects are represented by the mysterious Julsrud relics. I have here a set of negatives of over a hundred of these, taken from an earlier set of photographic prints. They are, therefore, less than ideal, but will reproduce fairly well. I am having a set of these made for you, and will airmail them to your office for Mr Moricz in the next few weeks.

I hope to hear from you shortly, and learn any further news that you feel able to impart to me. If there is any way in which I can be of further assistance, please do not hesitate to write.

With every best wish to you and Mr. Moricz, I am,

Yours sincerely,

J.B. Delair
J.B. Delair.

TRADUCCIÓN

Señor Gerardo Peña Matheus

Apartado Postal 67,

Guayaquil,

Ecuador,

Sur América

17 Julio 1973

Estimado señor:

Su carta aérea del 18 de junio y los varios documentos adjuntos llegaron acá bien la semana pasada. No he confirmado la recepción hasta ahora debido a que la índole de sus revelaciones respecto de la conducta del señor Von Däniken son de tal naturaleza que he necesitado un poquito de tiempo para digerir las implicaciones de su carta. Sin embargo, hoy le agradezco a usted y al señor Mórica por tan pronta y elaborada respuesta que me ha informado de los hechos más relevantes.

Estoy, por supuesto, de lo más consternado al saber el maltrato que han recibido por parte del señor Von Däniken, quien, es de esperar que pueda enmendar su conducta con el señor Mórica a su debido tiempo. Personalmente, no estoy muy sorprendido de conocer estas noticias porque, ante la evidencia de otras tergiversaciones de citas transcritas en varios otros libros escritos por el señor Von Däniken (El Oro de los Dioses, incluido), me he preguntado, por algún tiempo, cuanto de estos escritos uno debería creer. Sus revelaciones en las cuales creo enteramente por no existir asidero o defensa alguna para refutarlas, simplemente confirman mis sospechas previas. Lamento que se les haya causado a usted y al señor Mórica tantos disgustos.

Ustedes estarán cansados de oír que el señor Von Däniken está recorriendo Europa conferenciando respecto de "El Oro de los Dioses" y recientemente visitó Oxford con este propósito. Aunque algún compromiso de negocios me impidió asistir a su conferencia, algunos amigos míos se las arreglaron para hacerlo y me informaron después que él hizo gala del uso de fotografías, etc, las cuales usted afirma que le fueron entregadas únicamente para uso privado. Mi información es pues de segunda mano, pero no tengo duda de la veracidad de mi informante. Es, por cierto, consistente con lo que ya conocemos respecto de la conducta pasada del señor Von Däniken. Estoy, por supuesto, encantado de que ustedeshayanconfirmadolael existenciadel sistema detúnelesyla realidaddelos objetosenellosdescubiertos. Mis felicitaciones al señor Mórica por su, obviamente, muy importante descubrimiento.

Hasta el momento me he abstenido de transmitir a "Souvenir Press", la editora londinense del señor Von Däniken, la información contenida en su carta; pero, como ellos me enviaron el libro para su revisión y crítica, estoy muy bien ubicado para revelar la conducta del señor Von Däniken para con ellos, si ustedes así lo desean. Ciertamente ellos estarían interesados en conocer la situación, especialmente, si como yo sospecho, ellos todavía desconocen lo que el señor Von Däniken ha hecho. Naturalmente dejo este asunto en las manos suyas y del señor Mórica.

Tal vez sea algún consuelo para ustedes saber que "El Oro de los Dioses" tuvo una muy pobre apreciación en el periódico científico "Nature" la última semana. Por cierto, mi propia crítica, que su carta me permite ahora terminar, no será favorable. Un amigo mío de Arkansas, a quien le han solicitado escribir otra crítica del libro para la revista "Fate", está ahora informado por mí de los hechos que usted menciona en su carta. Sin duda su crítica también será desfavorable.

Respecto de la pregunta del señor Móricz, sólo puedo replicar que el factor sobresaliente parece ser mantener secreto este descubrimiento e impedir que algún vándalo o buscadores de tesoros invadan el lugar. Veo que ustedes ya han adoptado las medidas necesarias para asegurarse de que eso no ocurra. Como uno manejará el material es muy difícil, y claramente alguna clase de equipo internacional de expertos debe, idealmente, encargarse de las investigaciones posteriores que, obviamente, deberán efectuarse. Por último, deberá hacerse una adecuada publicación de los hallazgos. Del tamaño y naturaleza de los descubrimientos parecería que muchos volúmenes serán necesarios para dar una adecuada cuenta de todos los aspectos de este gran hallazgo. Ciertamente, si pasajes enteros de la historia humana, previamente desconocidos, han sido revelados por este descubrimiento en todo este asunto **debe** ser manejado legalmente y con mucho cuidado.

Un hallazgo similar está representado por las estatuillas figulinas Julsrud de Méjico, las cuales mencioné en mi última carta. De los insuficientes detalles de las estatuas y figurines vistos en los túneles por el señor Móricz, parecería que extremadamente similares objetos son representados por las misteriosas reliquias Julsrud. Tengo aquí un juego de negativos de más de cien de éstas, formados de un juego de fotografías impresas. Ellas son, consecuentemente, menos que ideales, pero se reproducirán bastante bien. Estoy separando un juego de éstas para usted y se las enviaré por avión a su oficina para el señor Móricz en las próximas semanas.

Espero saber de ustedes pronto, y conocer cualquier nueva información que ustedes sesientan capaces de compartir conmigo. Si hay alguna manera de que yo pueda serles útil, por favor no duden de escribirme. Con mis mejores deseos para usted y el señor Móricz, me es grato suscribir.

Atentamente,
J.B. Delair

Las cartas del señor J. B. Delair fueron las primeras que recibí y contesté como consecuencia de la publicación en inglés del libro "The Gold of the Gods" escrito por Erich Von Daniken. La novedad que me informó el señor J.B. Delair referente a que en la página 40 de esta publicaciones había reproducido mi tarjeta profesional en la que aparece mi nombre, dirección y teléfonos, significó la recepción de centenares de cartas más enviadas desde lejanísimos lugares del mundo.

Me resultaba prácticamente imposible dar respuesta especial a tantas comunicaciones, de tal manera que me ideé una misma respuesta general para cada uno de mis corresponsales que fue impresa en los idiomas español, francés e inglés, de tal manera que apenas recibía una carta firmaba la respuesta en los términos siguientes:

GERARDO PEÑA MATHEUS

Doctor en Jurisprudencia

ABOCADO

Aguirre 104 y Malecón
Teléfonos: 513707 - 525093
Apartado Postal 57
Cable: GEPEÑA
Guayaquil - Ecuador

Estimado señor:

Doy respuesta a su carta de fecha de 198 . Al respecto cumplo con comunicarle lo siguiente:

1^a) Es verdad que el señor Juan Mórnicz ha descubierto en Ecuador un mundo subterráneo formado por un sistema de túneles, pasadizos, cavernas y piedras ciclópeas existentes en las entrañas de la tierra. La existencia y descubrimiento de este asombroso lugar fue dada a conocer por el señor Juan Mórnicz con fecha 24 de Junio de 1969, mediante denuncia efectuada ante el Gobierno Ecuatoriano . Su realidad se ha comprobado ocularmente recorriéndolo algunos kilómetros e impresionando fotografías y películas.

2^a) El señor Juan Mórnicz ha denunciado, además, el descubrimiento en el interior del sistema de túneles, de una biblioteca metálica y de varias piezas y objetos arqueológicos cuya existencia no se ha verificado ni se ha fotografiado todavía. Estamos preparando una expedición cuyo objetivo será llegar a través del mundo subterráneo hasta el lugar del hallazgo. Infortunadamente los trabajos se encuentran paralizados debido a la distancia y difícil acceso del lugar (Selva Amazónica), y a la falta de medios materiales para continuarlos.

3^a) El señor Erich Von Daniñen nunca ha estado con nosotros en el lugar del descubrimiento. La versión publicada en su libro "AUSSAAT UND KOSMOS" es fruto de la narración verbal que el señor Juan Mórnicz le hizo de su hallazgo.

.../...

GERARDO PEÑA MATHEUS

Doctor en Jurisprudencia

ABOGADO

2

.../...

Aguirre 104 y Malecón
Teléfonos: 513707 - 525093
Apartado Postal 67
Cable: GEPEÑA
Guayaquil - Ecuador

4^a) Información adicional, pro
fusamente ilustrada con fotografías, podrá usted encontrar
en las siguientes publicaciones:

a^a) Diario "EL TELEGRAFO" de Gua
yaquil edición correspondiente al 28 de Septiembre de 1969.

b^a) Diario El Comercio de Quito
edición correspondiente al 28 de Septiembre de 1969.

c^a) Revista VISION edición corres
pondiente al 21 de Noviembre de 1969, página 60 B.

d^a) Revista VISTAZO de Guayaquil
edición correspondiente al mes de Diciembre de 1969.

e^a) Revista Alemana STERN N^o 41
edición correspondiente al 1^o de Octubre de 1972, página
152-154-156-157.

f^a) Revista Alemana STERNS SPIEGEL
N^o 12 del 19 de Marzo de 1973, páginas 142 a 149.

g^a) Revista Alemana STERNS N^o 44
del 19 de Octubre de 1972.

h^a) Revista VISTAZO de Guayaquil
edición correspondiente al mes de Febrero de 1974.

i^a) Revista VISTAZO de Guayaquil
edición correspondiente al mes de Agosto de 1976.

j^a) Revista HOGAR DE Guayaquil
edición correspondiente al mes de Septiembre de 1976.

k^a) Revista VISTAZO De Guayaquil
edición correspondiente al mes de Marzo de 1977.

5^a) Personalmente he comprobado la
existencia del mundo subterráneo pues formé parte de la

.../...

GERARDO PEÑA MATHEUS

Doctor en Jurisprudencia

ABOCADO

3

.../...

Aguirre 104 y Malecón
Teléfonos: 813707 - 828083
Apartado Postal 87
Cable: GEPEÑA
Guayaquil - Ecuador

"Expedición Mórico 1969" que penetró en las entrañas de la tierra y pienso que constituye un asombroso descubrimiento cuyo realismo bordea los límites de lo fantástico.

6^a) El señor Juan Mórico me pide comunicarle que existen realmente todos los demás objetos cuyo descubrimiento él ha denunciado y que considera un hallazgo de inmensa importancia histórica y arqueológica para la humanidad.

2) Agradecimiento del interés que ha demostrado en conocer detalles del descubrimiento y en la esperanza de haber satisfecho su inquietud me es grato suscribir.

Atentamente,

Gerardo Peña Matheus

GERARDO PEÑA MATHEUS
 Doctor en Jurisprudencia
 ABOGADO

Aguirre 104 y Malecón
 Teléfono: 593 4 2324167
 Fax: 593 4 2523710
 Apartado Postal 67
 Guayaquil - Ecuador

Dear Sir:

In reply to your letter of the
 you as follows:

I would like to inform

- 1) It is a fact that Mr. Juan Moricz has discovered in Ecuador a subterranean world, formed by a system of tunnels, corridors, caverns and cyclopean stones in the depths of the earth. The existence and discovery of this astounding place was made public by Mr. Moricz on the 24th June 1 969, when he formally denounced the existence of same to the Ecuadorian Government. It's reality has been proven ocularly by traversing many kilometers of it, and by the taking of numerous photographs.
- 2) Mr. Moricz has also denounced the discovery on the interior of the tunnel system of a "Metallic Library" and of various arqueological objects etc., the existence of which has not as yet been proved or photographed by anyone else. An expedition is being prepared the goal of which is to penetrate the underground world and reach the site of this discovery. Unfortunately the preparations are paralised due to the distance and the difficulty in reaching the site of the caves. (in the Amazonian Jungles) and the lack of material means.
- 3) Mr. Von Däniken has never been with us to the site of the discovery, and the version published in the book "Aussaat und Kosmos" in the result of narration to him made by Mr. Moricz.
- 4) Additional information, profusely illustrated can be found in the following publications:

GERARDO PEÑA MATHEUS
Doctor en Jurisprudencia
ABOGADO

Aguirre 104 y Malecón
Teléfono: 593 4 2324167
Fax: 593 4 2523710
Apartado Postal 67
Guayaquil - Ecuador

- a) Newspaper "El Telegrafo" of Guayaquil dated 28th, September 1 969.
 - b) Newspaper "El Comercio" of Quito dated the 28th, September 1 969.
 - c) Magazine "Vision" of the 21st November 1 969 page 60 B.
 - d) Magazine "Vistazo", Guayaquil December 1 969.
 - e) German Magazine "STERN" No. 41 of the 1st October 1 972, pages 152, 154, 156, 157.
 - f) German Magazine "STERN" No. 44 of the 19th March 1 973, pages 142 to 159.
 - g) Magazine "Vistazo", Guayaquil February 1 974.
- 5) I have personally proved the existence of the subterranean world, as I formed part of the "Moricz Expedition 1 969", that descended to the depths of the earth, and I believe that it constitutes an astounding discovery which borders on the fantastic.
- 6) Mr. Moricz assured me many times that the rest of the objects discovered by him really exist, and that he considers them of the utmost historical and archaeological importance to mankind. Unfortunately he died on February 27 1991.

Thanking you for the interest that you have shown by requesting further details of these discoveries, and in the hope that to some extent your interest has been satisfied, I remain.

Your faithfully,

Gerardo Peña Matheus

Capítulo XXII

Indagaciones Previas a una Acción Judicial



El silencio del escritor después de su última comunicación fue suficientemente elocuente para concluir que Von Däniken continuaría con la publicación íntegra de su libro, haciendo caso omiso de la supresión solicitada en mi carta antes transcrita de fecha 12 de abril de 1973 reproducida en la página 245. Con la finalidad de investigar respecto de la posibilidad y requisitos para iniciar una demanda judicial en Suiza, le escribí a mi amigo el señor Emilio Mettler, Cónsul de Suiza en Guayaquil, la carta siguiente:

GERARDO PEÑA MATHEUS

DOCTOR EN JURISPRUDENCIA

ABOGADO

APARTADO POSTAL 67

GUAYAQUIL-ECUADOR

SUD AMERICA

DIRECCION CABLEGRAFICA: GEPENA
GUAYAQUIL

Guayaquil, Mayo 21 de 1.973

Señor Don
Emilio Mettler
Suiza.-

Mi querido Emilio:

Espero que al recibir la presente tú y todos los tuyos se encuentren perfectamente bien.

Acompaño una comunicación que te sirva de respaldo oficial para las gestiones que me ofreciste. Te ruego, si te es posible, una vez conocido el nombre y la dirección del abogado que patrocinó el juicio anterior contra el escritor, que le preguntes telefónicamente si estaría dispuesto a hacerse cargo de este nuevo caso y me informes al respecto.

Un saludo especial para Marianne y su hermano Martín, y tú recibe un abrazo.

La respuesta casi inmediata la transcribo en el documento siguiente:

Emilio E. Mettler

Zürich, 30 de junio de 1973

Señor

Dr. Gerardo Peña Matheus

Apartado Postal 67

G u a y a q u i l

Mi querido Gerardo,

Recibí oportunamente tu muy atenta carta del 21 pdo. relacionada con la solicitud que habías presentada verbalmente ante mi salida de viaje.

Traté el asunto encomendado en Berna en ocasión de mi visita oficial en el Min.Rel.Ext. de Suiza. Pero me digeron que es prohibido divulgar informaciones sobre juicios pronunciados a terceros. Por lo tanto, por este camino no logré nada. Sin embargo conversé del asunto con mi pariente, abogado Dr. Peter Herold, quién me indicó lo siguiente:

El Sr. von Däniken es de profesión secretario de Hotel. Tiene de costumbre gastar para su vida más de lo que gana de sus empleos. Por lo tanto, en una vez anterior, puso mano a fondos monetarios de uno de sus empleadores, lo cual tuvo consecuencia su enjuiciamiento y encarcelación. Como no tenía otra manera para cubrir sus deudas anterior, aparentemente en la cárcel empezó a escribir su primer libro que tuvo el éxito conocido. Pero en Suiza tiene muy mala fama en cuanto a su conducta y tiene dificultad de encontrar empleo. El Dr. Herold cree que es posible ó probable que resida en el exterior. Hay que enjuiciarlo en el domicilio. El Dr. Herold me prometió tratar de averiguar el domicilio actual de la persona que te interesa. Al conocer este detalle, me informará lo que él considera lo indicado para seguir procediendo.

Esto fué antes de mi viaje a Francia del cual acabo de regresar. Te informaré oportunamente en cuanto me entrevistaré nuevamente con el Dr. Herold.

Espero que Uds. todos, tu persona, tus padres y hermanos, se encuentren bien. Marianne y yo los recordamos siempre muchísimo. Con un cordial saludo para todos ellos, reciba un abrazo

Emilio.

Con posterioridad el doctor Peter Herold dio a conocer al Cónsul de Suiza en Guayaquil el domicilio del escritor Erich Von Däniken en una lacónica comunicación que expresa:

Dr. Peter Herold
Rechtsanwalt

Mitglied des
Schweiz. Anwaltsverbandes

Telephon 01/47 19 03/32 20 30
Postcheck-Konto 80-5142
Telegramm-Adresse: Heroldiur

8001 Zürich 24. August 1973
Limmatquai 1

Mr. Emilio Mettler
Casilla M

Guayaquil

Ecuador

Lieber Emil,

Der Verlag des Erich von Däniken gibt als dessen
Adresse

8906 Bonstetten

an. Im Telefonbuch figuriert dort nur die Ehefrau
"Im Schachen".

Freundliche Grüsse

Peter

En consideración a la receptiva reacción del doctor Peter Herold, decidí viajar por cuenta mía a Europa para entrevistarme personalmente con él, conocerlo y explicarle con documentos, el caso. La entrevista se realizó el día 14 de mayo del año 1974 en las oficinas del doctor Peter Herold situadas en Limmatquai 1, en la ciudad de Zurich. Hablamos en inglés. El doctor Herold me hizo muy buena impresión. En aquella época era un hombre de mediana edad, acucioso, solícito, concreto en sus opiniones y terminante en sus resoluciones. Me dijo que se haría cargo del caso con la condición de que, por parte del señor Mórica, se aseguraran oportunamente las costas del juicio, es decir, las garantías exigidas por la ley suiza respecto de los gastos judiciales y resultados del proceso. Allí la administración de justicia no es gratuita. Le dije que temía que don Juan Mórica no tuviera la solvencia económica necesaria para enfrentar tales gastos ya que era un investigador-científico independiente, que obraba por su cuenta y riesgo, sin

tener una Fundación, Universidad o Mecenas que lo respalde financieramente en sus investigaciones. No se arrendó sino que, por el contrario, respondió que trataría de arreglar esta dificultad si llegaba a presentarse como insuperable. Nos despedimos en muy buenos términos y me facilitó la dirección de una librería en la cual compré algunos libros y encargué otros. Salí de Zurich al día siguiente y dejé Suiza de regreso a Paris, ciudad en la que permanecí algún tiempo recogiendo mis pasos de estudiante. Una vez en Guayaquil, encontré en mi oficina una carta enviada por el doctor Peter Herold al día siguiente de nuestra entrevista personal, concebida en los términos siguientes:

Dr. Peter Herold
Rechtsanwalt

Mitglied des
Schweiz. Anwaltsverbandes

Telephon 01/47 19 03/32 20 30

Postcheck-Konto 80 - 5142

Telegramm-Adresse: Heroldiur

8001 Zürich , May 15th 1974

Limmatquai 1

Mr. Gerardo Peña-Matheus
9 de Octubre 127, 5o Piso
Casilla 67

GUAYAQUIL / Ecuador

Dear Sir,

This is to confirm our pleasant talk of May 14th in Zurich. You will send me as soon as possible :

- a) Five powers of attorney out of which one with legalised signature of Mr. Moricz.
- b) Your affidavit as to character and breach of contact of Mr. Daeniken which is not yet out of date according to the laws of Ecuador.

I should also know where Mr. Moricz is domiciled.

We then will try to cover the risk of costs through Mr. Mettler. In order to avoid a caution I will try to make the necessary arrangements for a fiduciary cession to a Swiss bank in Zurich.

- 2 -

Furthermore I submit the following idea. On the long run it will not give a satisfactory solution if we only quarrel with Daeniken. The exploration of the caves should go along in a solid manner and this as soon as possible. My correspondent in Oslo is personally and legally a man of best standing. Should we not try to get in touch with Tor Heyerdal and propose a joint venture to him ? If he refuses because of Daeniken, that means full proof of the damage done by Mr. Daeniken. If he accepts and gives a percentage out of his author's rights to Mr. Moricz that would solve problems. At any rate the man knows how to handle american sources for scientific subsidies, as the Kon-Tiki trip was also financed by the National Geographical Society of New York.

If there is a long stop the interest in the matter fades away.

Yours faithfully,

Peter Herold

TRADUCCIÓN

Mayo 15 1974

Señor Gerardo Peña Matheus

9 de octubre 127, 5° Piso

Guayaquil/Ecuador

Estimado señor:

La presente confirma nuestra agradable conversación de mayo 14 en Zurich. Usted me enviará tan pronto como sea posible:

- a) Cinco ejemplares del apoderamiento de los cuales, uno, con la firma legalizada del señor Mórica.
- b) Una declaración juramentada que informe que el incumplimiento contractual del señor Däniken aún no ha prescrito de acuerdo con las leyes ecuatorianas.

El domicilio del señor Mórica

Entonces trataremos de cubrir el riesgo de los costos a través del señor Mettler. Para evitar una caución trataré de hacer los arreglos necesarios para una cesión fiduciaria a un banco suizo en Zurich.

Además planteo la idea siguiente. A la larga no habrá una solución satisfactoria si la querrela es únicamente con Däniken. La exploración de las cuevas debería seguir adelante tan pronto como sea posible. Mi corresponsal en Oslo es personal y legalmente un hombre de buena reputación. ¿No deberíamos tratar de contactar a Tor Heyerdal y, proponerle una empresa común?. Si él rehúsa debido a Däniken, eso significa prueba plena del daño inferido por el señor Däniken. Si él acepta y cede con porcentaje de sus derechos de autor al señor Mórica, eso resolverá el problema. En todo caso el hombre sabe cómo manejar las fuentes americanas de financiación para subsidios científicos, ya que el viaje de la KON-TIKI fue financiado por la Sociedad Geográfica Nacional de Nueva York.

Si hay una larga espera el interés del asunto se desvanece.

Sinceramente
Peter Herold

Mi respuesta inmediata expresó:

GERARDO PEÑA MATHEUS
DOCTOR EN JURISPRUDENCIA
ABOGADO

APARTADO POSTAL 67
GUAYAQUIL-ECCADOR
SUD AMERICA
DIRECCION CARTEGRAFICA: GEPENA
GUAYAQUIL

Guayaquil, July 4th. 1974.

Doctor
Peter Herold
Limmatquai 1
8001 Zürich
Suisse.-

Dear Sir:

I acknowledge receipt of your letter of the 15th. May 1974, which I found waiting for me on my return from Europe.

We have in our possession all the powers of attorney, and also the documentary proofs duly legalized. However, I must inform you that Mr. Moricz will not send any document without first receiving from you in writing, the terms and conditions under which you will receive the case. These should be calculated on the basis of a percentage of any indemnity that may be obtained, taking into consideration that any arrangement you make with a German lawyer of your complete confidence will be for your account and payable from your percentage, and also the financing of the case.

I enclose herewith a photostat copy of the receipt received from the bookstore from which I ordered five copies of "Eine Dokumentation". These copies have not been received by me as yet, and I would ask you to claim these and send them to me by Air-Mail.

Awaiting your further advices, I remain

Yours very faithfully,

TRADUCCIÓN

GERARDO PEÑA MATHEUS
DOCTOR EN JURISPRUDENCIA
ABOGADO

APARTADO POSTAL 67
GUAYAQUIL-ECCADOR
SUD AMERICA
DIRECCION CARTEGRAFICA GEPENA
GUAYAQUIL

Guayaquil, Julio 4 de 1974.

Doctor
Peter Herold
Limmatquai 1
8001 Zürich
Suisse.-

Estimado señor:

Aviso recibo de su comunicación de Mayo 15 de la cual me informé a mi regreso de europa.

Se han cumplido todos los trámites para obtener y legalizar los poderes y la documentación probatoria. Sin embargo, cumplo con informarle que el señor Möriz no enviará documento alguno sin previamente conocer por escrito las condiciones en las cuales usted se hará cargo del caso, calculadas a base de un porcentaje sobre la indemnización que obtuviere, tomando en consideración que correrá por cuenta suya, o sea, a cargo de su porcentaje, pactar a su vez las condiciones en que trabajará con un abogado alemán de su confianza y, además, el financiamiento total del caso.

Acompaño copia fotostática del recibo otorgado por la librería en la cual ordené cinco ejemplares del libro "Eine Dokumentation", el cual no ha llegado aún a mis manos. Le ruego reclamar tales libros y enviármelos a vuelta de correo.

En espera de sus noticias, me es grato suscribir,

Atentamente,

Por su parte, el doctor Peter Herold envió al Cónsul de Suiza en Guayaquil la carta siguiente:

Dr. Peter Herold
Rechtsanwalt

Mitglied des
Schweiz. Anwaltsverbandes

Telephon 01/47 19 03/32 20 30
Postcheck-Konto 80-5142
Telegramm-Adresse: Heroldiur

8001 Zürich, 17. Mai 1974

Limmattal 1

Herrn
Emil Ed. METTLER
Casilla M

G u a y a q u i l

Ecuador

Lieber Emil,

Herr Dr. Peña hat mich in der Sache Moricz/Däniken aufgesucht. Ich will mich der Lumperei in der Schweiz annehmen. Dabei versuche ich, den Anspruch Moricz so an einen Schweizer abzutreten, dass eine Klage keine Kautionspflicht auslöst. Ein Kostenrisiko wird der Zedent aber nicht laufen wollen. Man muss ihn demzufolge dagegen decken. Aus Gründen der Verjährung muss man den vollen Anspruch einklagen, und da ist ein Kostenrisiko immer drin. Bei mir entstehen keine Kosten.

Daeniken hat sein Buch in Düsseldorf veröffentlicht. Es ist mindestens prüfenswert, ob der Verleger Econ mit verantwortlich sei. Jedenfalls darf man dort nichts verjähren lassen mit dem Resultat, dass es Daeniken in der Schweiz einwendet. Das wird bei einem deutschen Anwalt unvermeidliche Kosten machen.

Von da her bitte ich Dich, mit Herrn Peña die Frage zu prüfen, ob man einen Fonds zur Kostenabsicherung gründen kann. Ich stelle die Frage jetzt, wo noch keine Zeitnot besteht.

Freundliche Grüsse !

Peter

Después de un prolongado silencio por parte del doctor Peter Herold, le envié con fecha 25 de septiembre de 1974, una nueva comunicación complementaria de la anterior, en la cual le digo:

GERARDO PEÑA MATHEUS
DOCTOR EN JURISPRUDENCIA
ABOGADO

APARTADO POSTAL 87
GUAYAQUIL-ECUADOR
SUD AMERICA
DIRECCION CARTOGRAFICA: GEPENA
GUAYAQUIL

Guayaquil September 25th. 1974

Doctor
Peter Herold
Limmatquai 1
8001 Zurich
Suisse.-

Dear Doctor Herold:

I have not yet receive any answer to my last letter dated the 4th. May 74. I have been reading together with Mr. Mettler our correspondance and now I realize that I haven't answer fully your requests. In order to avoid any missun'derstanding I write you back again to inform you as following.

Under Ecuadorian Law, the prescription by reason of a time limit for the extinguishing of legal action is contemplated in Section 3 of Chapter XL of the Civil Code, a photostat copy of which I am enclosing. Articles 2438 and 2439 clearly establish that the time is calculated from the moment that the obligation is actionable, and in general is five (5) years for executive actions and ten (10) years for ordinary actions: However, under Section 4, article 2455 are established certains actions that prescribe in a short time, three (3) years, included are those for the recovery of fees for the exercising of any profession, and this last case could possible apply to Moricz; but under either of the two previous cases the rights of Mr. Moricz have not expired.

The legal domicile of Mr. Moricz is Guayaquil and his residence is the Hotel Ecuador of this wity. His date of birth is the 20th. Feb/23, and is a Naturalised Argentinian Citizen, Passport N° 436189.

GERARDO PEÑA MATHEUS

APARTADO POSTAL 67
 GUAYAQUIL-ECUADOR
 SUD AMERICA
 DIRECCION CARBOGRAFICA: GEPENA
 GUAYAQUIL

(2)

I would be very grateful if you would enquire about the five copies of "Eine Dokumentation" the original of which you are aware. The bookshop in Zurich where I bought them, promised to send them to your office, and we urgently need them here.

I am also enclosing copies of the Law of Copyright, with the parts, of interest to us marked in red, the same also with the Civil Code.

I have in my possession an edition of the Swiss Civil Code, commented by Dr. Jorge Wettstein, a lawyer of Zurich. In Chapters II and III of the fifth book "Legal Obligation", I find some dispositions that are applicable, as well as Chapter 12 which refers to the Publishing Contracts. Article 381, 2nd. Clause, states: That he who gives a work to be published, must have the right of disposing of it and is obliged to guarantee same!, and Art. 389, 2nd Clause disposes that the publisher is obliged to maintain a record of what he sells and to justify the use made of same.

In accordance with information I have obtained from a treatise on German Civil Law written by Enneccerus Kipp & Wolff, in Germany you will have to take into consideration the Law on Publishing of 19th. June 1901, as well as Arts. 194, 195 of the German Civil Code reference the prescription, and specially Art. 852 referring to the expiry of a demand for damages resulting from an illegal act.

I would like to know what will be the basis and the fundamentals of the suit. not only in Switzerland

LARDO PEÑA MATHEUS
DOCTOR EN JURISPRUDENCIA
ABOGADO

APARTADO POSTAL 87
GUAYAQUIL-ECUADOR
SUD AMERICA
DIRECCION CARTEGRAFICA: SEPENA
GUAYAQUIL

(3)

but also in Germany. I think that immediate action should be taken to avoid the possibility of the action prescribing.


It is of the greatest importance that we are successful in the first suit, as based on this result, we shall proceed legally in U.S.A. England, Canada, Sweden, Germany, Brasil, Italy etc., and wherever the book has been translated and published.

Móricz would like to know the amount of your professional fees, and also the fees charged by the lawyer in Germany; these could be charged either on a fixed fee basis or a percentage of the indemnity awarded by the courts. I would beg of you to let me know at your earliest this information in writing your conditions, and I will answer return airmail confirming our agreement and sending you the power of attorney requested by you duly legalised.

I am also sending you a copy of the letter written by von Däniken in which he requests a retraction of the interview published in the magazine STERN; this might be of use as proof.

I believe that any conversations or arrangements leading to a transaction either by the Publisher or the Author, should only be entered into once the Civil Suit has been initiated and a writ has been served on von Däniken. In this way we will be sure of avoiding any possible prescription.

Yours very faithfully,



TRADUCCIÓN

Guayaquil, septiembre 25 de 1974

Doctor
Peter Herold
Limmatquai 1
8001 Zurich
Suisse
Apreciado Doctor Herold:

Todavía no he recibido respuesta alguna a mi última carta de fecha 4 de mayo de 1974. He estado leyendo conjuntamente con el señor Mettler nuestra correspondencia y ahora caigo en la cuenta de que no he respondido por completo a sus requerimientos. Con la finalidad de evitar cualquier malentendido le escribo nuevamente para informarle lo siguiente:

En la ley ecuatoriana la Prescripción como medio de extinguir las acciones judiciales está contemplada en la sección 3 del título XL del Código Civil copia fotostática del cual adjunto a la presente. Los artículos 2.438 y 2.439 establecen claramente que **el tiempo se cuenta desde que la obligación se haya hecho exigible** es, en general, de cinco años para las acciones ejecutivas y de diez años para las ordinarias. Sin embargo, en la sección 4, artículo 2.455 se establecen ciertas acciones que prescriben en corto tiempo (tres años) incluyendo entre ellas los honorarios de los que ejercen cualquier profesión, caso que pondría aplicarse a Móricz. En cualquiera de los dos casos anteriores los derechos de Móricz todavía no han prescrito.

El domicilio legal del señor Juan Móricz es la ciudad de Guayaquil y su residencia habitual es el Hotel Ecuador. Su fecha de nacimiento es 20 de febrero de 1923, es de nacionalidad argentina naturalización y el número de su pasaporte es 4 361 689.

Mucho le agradeceré se sirva averiguar respecto de los cinco ejemplares de la publicación "**Eine Dokumentation**" cuyo original usted conoce, la librería donde los compré en Zurich se comprometió a enviarlos a su oficina y acá tenemos urgente necesidad de estos libros que todavía no hemos recibido.

Acompaño a la presente una copia fotostática de nuestra Ley de Propiedad Intelectual en la cual están señalados con rojo los artículos que nos interesan. Igual señal consta en las copias del Código Civil.

Tengo en mi poder una edición del Código Civil suizo comentada por el doctor Jorge Wettstein, abogado de Zurich.

Los capítulos II y III del Libro Quinto Derecho de las Obligaciones contiene algunas disposiciones aplicables, así como también el título duodécimo que se refiere al Contrato de Edición. El artículo 381 en su inciso segundo dispone que el que cede una obra para que se la publiquen **debe tener el derecho de disponer de ella y queda obligado a la garantía por dicho concepto**, el artículo 389 inciso segundo dispone que el **editor está obligado a llevar cuenta de lo que vende** y a suministrar justificación de la misma conforme el uso. De acuerdo con la información que me proporciona un tratado de Derecho Civil Alemán escrito por Enneccerus - Kipp y Wolf, en Alemania habrá que tomar en cuenta la Ley sobre el derecho editorial de 19 de junio de 1901, así como también los artículos 194 - 195 - 196 del Código Civil Alemán referentes a la prescripción y especialmente el artículo 852 referente a la prescripción de la pretensión de indemnización del daño derivado de un acto ilícito.

Me gustaría conocer cuál será el planteamiento y los fundamentos de la demanda tanto en Suiza como en Alemania. Pienso que hay que actuar de inmediato para evitarnos la posibilidad de que aleguen prescripción de la acción.

Es de mayor importancia que tengamos éxito en la primera demanda, porque basados en este resultado, procederemos, legalmente en USA, Inglaterra, Canadá, Suecia, Alemania, Brasil, Italia, etc. y dondequiera que el libro haya ido traducido y publicado.

Móricz querría conocer el costo de sus honorarios profesionales y también los honorarios causados por un abogado en Alemania; éstos podrían ser cobrados sea sobre una base fija o sobre un porcentaje sobre la indemnización fijada por la Corte. Le ruego dejarme saber lo más pronto posible esta información poniendo por escrito sus condiciones, y yo le responderé a vuelta de correo confirmando el acuerdo y enviándole los poderes debidamente legalizados.

También le envío una copia de la carta escrita por Von Däniken en la cual él solicita un desmentido a la entrevista publicada en la revista Stern. Esto podría ser usado como prueba.

Pienso que cualquier conversación o arreglo conducente a una transacción sea con el publicista o con el autor, debería iniciarse una vez que la demanda civil ha sido presentada y una citación haya sido efectuada a Von Däniken. De esta manera estaremos seguros de evitar cualquier posible prescripción.

Atentamente,
Gerardo Peña Matheus

Ante la inminencia de una posible prescripción y deseos de evitarla, el señor Juan Mórica y yo enviamos con fecha 8 de noviembre de 1974, el cablegrama siguiente:

TETEL	VIA SATELITE
MUNICACIONES MUNDIALES	DESTINATARIO <u>30306..</u>
CIBO PAGO POR CABLEGRAMA ^{Nov 8}	DIRECCION <u>74</u>

HEROLDIUR
ZURICH

ANY ANSWER OUR LETTERS JULY 4 AND
SEPTEMBER 25 URGENTLY NEEDED STOP WE
HAVE TO KNOW IF YOU ARE WILLING OR NOT
TO TAKE CARE OUR BUSINESS ACCORDING
OUR CONDITIONS STOP EVERYTHING IS READY
FOR YOU STOP TIME IS RUNNING OUT

REGARDS

MORICZ-PEÑA

TRADUCCIÓN

HEROLDIUR
ZURICH

Necesitamos urgentemente alguna respuesta a nuestras cartas de Julio 4 y septiembre 25 - STOP - Debemos saber si usted está o no está dispuesto a cuidar de nuestros intereses de acuerdo con nuestras condiciones - STOP - Todo está listo para usted - STOP - Se nos acaba el tiempo.

Saludos
MORICZ-PEÑA

En respuesta el doctor Peter Herold envió un lacónico mensaje al señor Mórica, redactado en los términos siguientes:

<p>Dr. Peter Herold Rechtsanwalt Mitglied des Schweiz. Anwaltsverbandes Telephon 01/47 19 03/32 20 30 Postcheck-Konto 80-5142 Telegramm-Adresse: Heroldiur</p>	<p>8001 Zürich, November 20, 1974 Limmattal 1</p> <p>Mr. G. Peña Matheus Apartado Postal 67 <u>Guayaquil</u> ECUADOR</p>
--	--

M o r i c z

Dear Sir,

This letter informs you in reply to your cable what happens around me.

1. Spanish documents which you have sent to me are under way of translation in my office. They cannot be used as I have got them.
2. Through swiss diplomatic channels I have secured a competent german lawyer. But I hav not written to him yet, because I cannot give him any financial guarantee.

As you know, Mr. E.M. ist not interested to join in the proceedings as I proposed to him. For me personnally the position is unchanged : I do not need any funds in advance for my work, but I am forbidden by law to join under any arrangement in the result of a proceeding.

3. Materially the case is roughly prepared.
4. The critical point remains, how we can prepare for costs which shall be needed when we go to Germany and for a caution which the Court might impose in Switzerland. The best way in my idea is to go against Econ Editions and they are in Germany.

So, what can be done ?

With my best regards,
Peter Herold

TRADUCCIÓN

Zurich, November 20, 1974.

Señor
Gerardo Peña Matheus
Apartado Postal 67
Guayaquil.-

M o r i e z

Estimado señor:

Esta carta lo informa a usted, en respuesta a su cable, la situación en lo que a mí respecta.

- 1.- Los documentos en español que usted me envió están traduciéndose en mi oficina. Ellos no podrán usarse hasta que los tenga traducidos.
- 2.- A través de canales diplomáticos suizos me he asegurado los servicios de un abogado alemán competente. Sin embargo, no le he escrito todavía debido a que no puedo darle garantía financiera alguna.

Como usted sabe el señor E. M. no está interesado en asociarse en el procedimiento que le he propuesto. Personalmente mi posición no ha cambiado: yo no necesito fondos por adelantado por mi trabajo, pero estoy prohibido por la ley de asociarme bajo algún arreglo en los resultados de un proceso.

3.- Materialmente el caso está preparado.

4.- La cuestión crítica continúa siendo como podemos prepararnos para afrontar las costas del proceso que serán necesarias tan pronto vayamos a Alemania,

- 2 -

y para la garantía que podría ser impuesta por la Corte Suiza. El mejor camino, en mi opinión, es irse contra la editorial ECON, y ellos están en Alemania.

Así, que puede hacerse?

Con mis mejores saludos

Peter Herold

Seis meses después, aprovechando de un viaje de la señora Mettler a Suiza, envié al doctor Peter Herold toda la documentación necesaria para iniciar el reclamo judicial. La carta enviada consta transcrita a continuación:

GERARDO PEÑA MATHEUS
DOCTOR EN JURISPRUDENCIA
ABOGADO

3 DE OCTUBRE 157 Y PICHINCHA
TELEFONOS 2-15707
APARTADO POSTAL 57
GUAYAQUIL-ECUADOR

Guayaquil, May 27th. 1975

Doctor
Peter Herold
Limmatquai 1
8001 Zurich
Suisse.-

Dear Doctor Herold:

I am sending you with Mrs. Mettler all the necessary papers for the suit. Please present immediately the documentation in order to avoid prescription. Remember that expiration time is next August.

We will send you a money order for U.S. 2,000 as soon as possible. With kind regards I remain sincerely yours.

TRADUCCIÓN

Apreciado doctor Herold:

Le estoy enviando con la señora Mettler todos los documentos necesarios para la demanda judicial. Por favor, presente de inmediato esta documentación para editar la prescripción. Recuerde que el tiempo expira el próximo mes de agosto.

Le enviamos un giro de dos mil dólares tan pronto como sea posible.

Amistosos saludos

Entre los varios documentos enviados constaba la habilitación legal del doctor Peter Herold para intervenir en el pleito a nombre del señor Juan MórícZ, el cual fue debidamente legalizado en el consulado de Suiza en Guayaquil y cuyo tenor era el siguiente:

BEGLAUBIGUNG

Gesehen auf dem Schweiz. Konsulat in Guayaquil/Ecuador zur Beglaubigung der vorstehenden Unterschrift von Herrn JUAN MORICZ, welcher in Gegenwart des Unterzeichneten beigesetzt wurde.

Der Schweizerische Konsul

Emilie Mettler

Guayaquil, den 6. Juni 1974
 Tarifs 4s N° 17. Pos. 162.0/141.2
 sfr. 18.-- Sucrios 140.40



VEREIN ZÜRCHERISCHER RECHTSANWÄLTE
 (Sektion des Schweizerischen Anwaltsverbandes)

Vollmacht

Ich/Wir bevollmächtige... hiermit

Dr. Peter Herold, Rechtsanwalt in Zürich
 Mitglied des Schweizerischen Anwaltsverbandes

In Sachen _____
 betreffend _____

zu allen Rechtshandlungen eines Generalbevollmächtigten mit dem Rechte, Stellvertreter zu ernennen.

Die Vollmacht schließt insbesondere ein: außergerichtliche Vertretung, Vertretung vor allen Gerichten, Verwaltungsbehörden und Schiedsgerichten, Abschluß von Gerichtsstandsvereinbarungen und Schiedsverträgen, Ergreifung von Rechtsmitteln, Abgabe von Abstandserklärungen, Abschluß von Vergleichen, Vollzug von Urteilen und abgeschlossenen Vergleichen, Empfangnahme und Herausgabe von Wertschriften, Zahlungen und anderen Streitgegenständen, Anhebung und Durchführung von Schuldbetreibungen, einschließlich Stellung des Konkursbegehrens, Vertretung in Erbschaftsachen und bei öffentlichen Beurkundungen und Grundbuchgeschäften, Vertretung in Strafsachen, insbesondere Stellung und Rückzug von Strafklagen und -anträgen.

Abweichende prozeßrechtliche Bestimmungen vorbehalten, erlischt diese Vollmacht nicht mit dem Ableben, der Verschollenerklärung, dem Verlust der Handlungsfähigkeit oder dem Konkurs des Vollmachtgebers.

Ich/Wir verpflichte... mich/uns in allen Fällen, auch bei Tätigkeit des Bevollmächtigten vor Bundesgericht und außerhalb des Kantons Zürich und der Schweiz, zur Bezahlung des Honorars und der Barauslagen des Bevollmächtigten gemäß den Bestimmungen und Ansätzen der Gebührenordnungen des zürcherischen Obergerichtes und des Vereins Zürcherischer Rechtsanwälte und beauftrage... den Bevollmächtigten, das Inkasso der zugesprochenen Streitsumme zu besorgen. Ferner trete... ich/wir dem Bevollmächtigten allfällige Prozeßentschädigungen bis zur Höhe seiner Ansprüche zahlungshalber ab.

Der Bevollmächtigte ist berechtigt, die Handakten nach Ablauf von zehn Jahren seit Erledigung der Sache ohne vorherige Anfrage zu vernichten.

Für Erledigung von Streitigkeiten aus diesem Auftragsverhältnis anerkennt der Auftraggeber die Gerichte am Geschäftssitz des Bevollmächtigten als zuständig und das schweizerische Recht als anwendbar.

_____, den _____
 D. Vollmachtgeber

Dr. Peter Herold
Rechtsanwalt

Mitglied des
Schweiz. Anwaltsverbandes
Telephon 01/47 19 03/32 20 30
Postcheck-Konto 80-5142
Telegramm-Adresse: Heroldjur

8001 Zürich July 25, 1975
Limmattal 1

Mr. Gerardo Pena Mathens
Doctor en Jurisprudencia
Abogado
Apartado Postal 67

Guayaquil Ecuador

Juan Moricz

Dear Mr. Pena,

Mrs. Mariann Mettler delivered the documents to me which you entrusted to her, together with your wish, that I should start proceeding against von Daeniken, pending the transfer of US\$ 2'000.

May I once more explain the situation.

The problem is the cautio ^uindicatum solvi which the court shall impose and not my costs.

With \$ 2'000, an amount not negligible as such, we finish nowhere.

May I illustrate my standpoint with an example which I have just now under hand. My plaintiff asks some 200'000 sfrs. from a defendant. Living in the Seychelles, he is subject to a caution which the first instance fixed for that same instance at 10'000 sfrs.

Personnally I cannot see the slightest sens in suing a neurotic like Daeniken with the only perceivable result, that

we will stumble before matters really started over that problem of caution. All that comes out of this to my understanding is that Daeniken comes to the idea, that he could again earn something by feeding the latest events to his public in print.

I was told, that legal delays expire in August. I am afraid, that this delay is a prescription. Should matters simply come out of date then we could concentrate for the time being in interrupting delays in Germany and in Switzerland through appropriate measures.

Let me have your instruction on this.

Yours faithfully,

Peter Herold

TRADUCCIÓN

Zurich Julio 25 1975
Señor Gerardo Peña Matheus
Doctor en Jurisprudencia
Abogado
Apartado Postal 67
Guayaquil Ecuador
Juan Móricz

Estimado Dr. Pena:

La Sra. Mariana Mettler me entregó los documentos que usted había confiado a ella, y a su deseo de que yo inicie un juicio contra Van Daniken, pendiente la transferencia de US\$ 2,000.00. Permítame explicar una vez más la situación actual. El problema no es de mis honorarios, sino la cuantía que determinara la corte como "garantía de solvencia". Con la cantidad de usa 2,000.00, como tal, una suma apreciable, no llegamos a ninguna parte.

Permítame ilustrar mi punto de vista con un ejemplo que actualmente tengo en mis manos. Mi representado está pidiendo 200,000 francos suizos de un demandado. Como mi representado está viviendo en las islas Seychelles, en la primera instancia la corte fijo una caución de 10,000 francos suizos para esta primera instancia.

Personalmente no veo ningún sentido en demandar a un neurótico como Daniken, con el único resultado previsible de sufrir un traspie sobre el problema de la caución. A mi manera de pensar el único resultado sería que Daniken ganara mas entregando los detalles a su público en publicaciones.

Fui informado que las demoras legales vencen en Agosto, mucho me temo que esta demora dan lugar a que prescribe el derecho. Si esto es así, podremos dedicamos mientras tanto a tomar medidas convenientes para interrumpir la prescripción.

Por favor envíeme sus instrucciones.

Sinceramente,
Peter Herold

Un mes después, Móricz le hizo llegar sus instrucciones mediante el telegrama siguiente:

IETEL

VIA SATELITE

COMUNICACIONES MUNDIALES

RECIBO PAGO POR CABLEGRAMA

DESTINATARIO..... 1 9 0 5 7 ..
 Ago 24 4 12 PH '75
 DIRECCION.....

#IN INDICACION DE LO CONTRARIO ESTE TELEGRAMA SE TRANSMITIRA EN TARIFA ORDINARIA TELEGRAMA No.

URGENTE ORDINARIO CARTA TELEGRAMA (LT)

HEROLDIUR
ZURICH

URGENTLY INTERRUPT DELAYS AND PRESCRIPTION IN GERMANY
STOP LET ME KNOW AMOUNT CAUTION STOP REGARDS

MORICZ

4 10 PH '75

INDICACIONES INTERNACIONALES
DE TELECOMUNICACIONES
CABLES Y TELEGRAMAS

Domicilio Aguirre 104, 3° piso Teléfono 513707 No. cta. 014024 Firma

I E T E L

Unión Gráfica 3230

TRADUCCIÓN

Urgente Interrumpa prescripción en Alemania. STOP- Infórmeme acerca de la caución- STOP. Saludos
MÓRICZ

Inexplicablemente se rompió el contacto epistolar con el Doctor Peter Herold a partir del telegrama enviado por Móricz con fecha 24 de agosto de 1975. Ninguna respuesta. Considerando los términos de la transcrita carta enviada por el doctor Herold con fecha 25 de julio de 1975 en la que dijo que no ve ningún sentido en demandar a un neurótico como Däniken, nosotros pensamos que se había desentendido del caso. Sin embargo, no fue así. Grande fue mi sorpresa al recibir, a comienzos del año 1976, una inesperada comunicación enviada por el señor H. Zeller a quién había mencionado el tema en conversaciones informales sostenidas en Guayaquil, y que me informaba lo siguiente:

INTERNATIONAL FRUIT WORLD

Revue pour le Commerce International de Fruits et Légumes en gros

EDITIONS OSCAR BAUER
PROP. CH. HOEDEL
CH-4051 BALE (SUISSE)

AESCHENGRABEN 16
TELEPHONE: 061-23 11 70
TELEGRAMMES: FRUITWORLD
TELEX: 62185 IFWOR CH

Dr. Gerardo Pena Matheus
Casilla 67

Guayaquil

ECUADOR

Bâle, le 22 décembre 1975
HZ/ri

Cher Maître,

Tout de suite après mon retour en Suisse je me suis occupé de votre affaire avec Dr. Herold. Après avoir pris contact avec Monsieur Matter, Consul honoraire de l'Equateur à Bâle, il a téléphoné avec Dr. Herold. A cette occasion il a appris, premièrement qu'une poursuite a été entreprise envers von Däniken en date du 20 aout 1975. Ensuite, Dr. Herold a adressé une lettre à vous-même en date du 25 aout, à laquelle il aurait pas reçu de réponse de votre part. Je suis persuadé que la lettre en question ne vous est jamais parvenue, ce qui explique votre silence. Selon Dr. Herold la caution demandée par les tribunaux serait de l'ordre de quelques dizaines de mille de francs suisses. En plus de cela, Dr. Herold demande une avance pour ses frais car, selon lui, il a jamais reçu d'honoraire et lui personnellement a avancé les frais pour la poursuite. La somme du litige envers von Däniken est d'un million de francs suisses.

J'espère vivement que ces informations vous seront utiles et en tout cas je vous prie de reprendre contact avec votre collègue Herold.

Veillez agréer, cher Maître, mes salutations les meilleures.

EDITIONS OSCAR BAUER

H. Zeller
H. Zeller

TRADUCCIÓN

Doctor Gerardo Peña Matheus
Casilla 67
Guayaquil Ecuador

Bâle 22 de diciembre 1975
HZ/ri

Querido Maestro:

Inmediatamente después de mi retorno a Suiza me preocupé de su asunto con el Doctor Herold. Después de haber tomado contacto con el señor Matter, Cónsul honorario de Ecuador en Bâle, él telefoneó al doctor Herold. En esta oportunidad él se enteró, en primer lugar, que una demanda ha sido iniciada contra Von Däniken con fecha 20 de agosto de 1975. enseguida, el doctor Herold le ha enviado a usted una carta con fecha 25 de agosto a la cual no ha recibido respuesta alguna de su parte. Estoy convencido de que la carta en cuestión no le ha llegado jamás, lo cual explica su silencio. Según el doctor Herold la caución exigida por los tribunales sería del orden de algunas decenas de miles de francos suizos. Además de eso el doctor Herold pide un adelanto para sus gastos, porque, según él, no ha recibido honorario alguno y él, personalmente, ha adelantado los gastos de la demanda. La suma del litigio contra Von Däniken es de un millón de francos suizos. Espero que esta información les será útil y, en todo caso, le ruego volver a tomar contacto con su colega Herold.

Sírvase aceptar, querido Maestro, mis mejores saludos.

EDICIONES OSCAR BAUER
H. Zeller

Al recibir la carta transcrita un sentimiento confuso de gratitud y preocupación invadió mi espíritu. Comprobar que el doctor Peter Herold, días antes de la recepción del telegrama enviado, había procedido legalmente a satisfacer nuestro pedido y demandar a Däniken enfrentando de su propio peculio los gastos judiciales, comprometía mi gratitud y demostraba seriedad y responsabilidad profesional. No haberlo sabido oportunamente y haber sido nosotros quienes inconscientemente guardamos silencio sin siquiera haberle enviado una carta de agradecimiento me abochornaba al extremo de la confusión. ¡Que mal rato! Pienso que el mal momento me impidió redactar adecuadamente una carta suficientemente explicativa y me limité a decirle la pura verdad de lo sucedido en los términos siguientes:

GERARDO PEÑA MATHEUS
DOCTOR EN JURISPRUDENCIA
ABOGADO

APARTADO POSTAL 57
GUAYAQUIL-ECUADOR
SUD AMERICA
CASILLER: GEPENA GUAYAQUIL

Guayaquil, January 12th. 76

Dr. Peter Herold
Linmatquai 1
8001 Zurich
Suisse.-

Dear Doctor Herold:

A client from Bale who came here to Guayaquil a couple of months ago has just written to me the attached letter. It has been a big surprise this news. Possible due to the Post Office general strike that took place here in Ecuador three months ago, I have never got any letter, information, or report from you since my 24th. August telegram. I didn't know anything about your expenses. Please, excuse me, contact me, send me all the information, and let me know the amount of the caution and the expenses you have paid. Moricz will immediately send you the necessary funds by return mail. Thank you very much for your intervention and financial support. Please, send me copy of your 25th August letter which I have never received. With kind regards, I remain.

Sincerely yours,

TRADUCCIÓN

Dr. Peter Herold
 Limmatquai 1
 8001 Zurich
 Suisse.-

Apreciado Doctor Herold:

Un cliente mío de Bâle quien vino acá a Guayaquil un par de meses atrás me acaba de escribir la carta adjunta. Posiblemente debido a la huelga general de correos que hubo aquí en Ecuador tres meses atrás, no he recibido ninguna carta, información o reporte de usted desde mi telegrama de fecha 24 de agosto, nada supe cerca de sus gastos, por favor, excúseme, contácteme, envíeme toda la información y déjeme saber el monto de la caución y de sus gastos. Móricz le enviará inmediatamente los fondos a vuelta de correo. Gracias por su intervención y respaldo financiero. Por favor, envíeme una copia de su carta de fecha 25 de agosto la cual nunca recibí.

**Saludos,
 Gerardo Peña Matheus**

Nunca más obtuve respuesta del doctor Peter Herold. Quizás investigó por intermedio del Cónsul de Suiza en Guayaquil y concluyó que Móricz no tenía la capacidad económica para afrontar el gasto de las decenas de miles de francos suizos que había decretado la Corte Suiza como caución. El hecho es que nunca supe ni el monto de los gastos efectuados ni a cuánto ascendía la caución, y probablemente el proceso iniciado continuaba o estaba aún pendiente de continuación.

En el interin, en el mes de marzo de 1976, recibí la visita en mi oficina profesional de un estudiante de Derecho oriundo de Koblenza llamado Werner Herberz. Allí le relaté el tema de las Cuevas de los Tayos y el asunto pendiente con el doctor Peter Herold. Tiempo después, una vez graduado de abogado, me escribió la carta siguiente a la cual respondí en los términos que constan a renglón seguido de la traducción de dicha carta al español:

WERNER HERBERZ
RECHTSANWALT

RA W. HERBERZ, POSTFACH 1081, 5400 KOBLENZ

Mr. Gerardo Peña Matheus
Doctor en Jurisprudencia
Abogado
9 de Octubre 127 5o.piso
Casilla 67

Guayaquil - ECUADOR

ALTE BURGSTRASSE 35
TELEFON: (0261) 61498

VOLKSBANK MITTEL RHEIN
(BLZ 57090000) 3233
POSTSCHECKKONTO:
LUDWIGSHAFEN 103914-673

July 26, 1977 / Ra

Dear Dr. Peña,

In March 1976 I stayed in Guayaquil. On this occasion I was introduced to you by Mr. Juan Moricz and Dr. Raimund Kleine-Hering of Messrs. Klöckner-Humboldt-Deutz at Duisburg. I still remember well the friendly reception in your office and your comprehensive library which also contains books in the German language.

As I intended to become lawyer you asked me to inform you about it.

I am glad that today I can tell you that I have finished my studies and my practical course and now have opened my office.

As lawyer I have now accession to the German courts. Moreover I am active as counsellor for an important German industrial enterprise which is also engaged in South-America. These relations to the industry are of course very useful for me and so I am in a position to couple my interest for South-America with my profession.

- 2 -

SPRECHZEIT NUR NACH TELEFONISCHER VEREINBARUNG

- 2 -

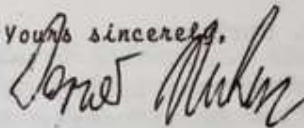
This year in December I will again visit Ecuador, Peru and Bolivien. During this journey I also will stay some days in Guayaquil. This will be either end of December or end of January.

I would be very glad if on this occasion I could visit you in your office.

*My address reads: P.O. Box 10 31 -
D-5400 Koblenz
Germany - West*

Looking forward to hearing from you, I remain

Yours sincerely,



TRADUCCIÓN

Julio 26 1977

Apreciado Doctor Peña:

En marzo de 1976 estuve en Guayaquil, en esta ocasión fui presentado a usted por el señor Juan Möriz y el doctor Raimundo Kleine-Hering. Todavía recuerdo bien la amistosa recepción en su oficina y su tan completa biblioteca que también contiene libros en idioma alemán.

Como intentaba convertirme en abogado usted me pidió informarle acerca de esto.

Me complace decirle hoy que he terminado mis estudios y mi curso de práctica y ahora he abierto mi oficina.

Como abogado ahora tengo acceso a las Cortes alemanas. Más aún, estoy activo como consejero para una importante empresa industrial alemana que también está vinculada en América del Sur. Estas relaciones con la industria son, por supuesto, muy útiles para mí pues estoy en situación de combinar mi interés por Sud América con mi profesión.

Este año en diciembre visitaré nuevamente el Ecuador, Perú y Bolivia. Durante este viaje también estaré algunos días en Guayaquil. Esto será o a finales de diciembre o a finales de enero.

Estaría muy contento si en esta ocasión pudiera visitarlo en su oficina.

de usted.
Mi dirección es: P.O. Box 10-31, D - 5.400 Koblenza, Alemania Oriental, Deseoso de saber

Atentamente,
Werner Herberz

GERARDO PEÑA MATHEUS
DOCTOR EN JURISPRUDENCIA
ABOGADO

APARTADO POSTAL 67
GUAYAQUIL-ECUADOR
SUD AMERICA
CABLE GEPENA GUAYAQUIL

Guayaquil November 7th., 1977

Werner Herberz esq.
Postjach 1031
D-5.400 Koblenz
Germany - West

My dear Dr. Herberz:

I am answering your letter of the 26th. July, which arrived recently after considerable delay.

It has caused me great pleasure to know that you have finished your legal studies with success, and I congratulate you on the opening of your own office and your being able to practice before the German courts.

With reference to your announced visit, it is of overriding importance to me, and I would appreciate your cabling me, to know if you are able to travel first of all to Zurich, Switzerland to visit the offices of Doctor Peter Herold and receive from him all the information and documents relating to the Moricz - Von Daniken suit. If you are so able, and to allow me time to write to Dr. Herold giving him the necessary instructions, with a copy for you also, please cable me your answer to the following cable address:

GEPENA
GUAYAQUIL

If it is possible to obtain all the documentation and photostatic copies of the judicial proceedings that have been started - if the suit has been started, I would beg of you to bring them with you to Guayaquil so that we can discuss them.

I am enclosing a photostatic copy of the last reference to this case which was obtained through the good offices of a third party, and my last letter to Dr. Herold to which I have received no reply. It has been over three years now since I have received direct news from Dr. Herold, and I am in complete ignorance as to the present state of this suit.

.. / ..

GERARDO PEÑA MATHEUS

DOCTOR EN JURISPRUDENCIA
ABOGADO


APARTADO POSTAL 67
GUAYAQUIL-ECUADOR
SUD AMERICA
CARTEL: GEPENA GUAYAQUIL

.. / ..

Before ending I would like to inform you that Mr. Moricz as well as myself are very happy on your obtaining your doctorate, this is of great importance for the future, as you could possibly be the most indicated person to represent us in judicial and certain mining matters in which we are interested.

Awaiting your reply, I remain.

Yours very faithfully,



Gerardo Peña Matheus

GPM/bama

TRADUCCIÓN

Guayaquil, noviembre 7 de 1977

Werner Herberz esq.

Postjach 1031

D-5. 400 Koblenz

Germany - West

Apreciado Dr. Herber:

Doy respuesta a su carta de fecha 26 de julio la cual recién me ha llegado, después de un considerable retraso.

Me ha causado un gran placer saber que usted ha terminado con éxito sus estudios de derecho; lo felicito por la apertura de su bufete y su capacitación para ejercer ante las cortes alemanas.

En relación con su anunciada visita, ésta es de suma importancia para mí y le agradecería me cablegrafie si usted pudiera viajar primero a Zurich, Suiza, y visitar las oficinas del doctor Peter Herold para recibir de él toda la información y documentos relacionados con la demanda Móricz - Von Däniken. Si usted puede hacerlo, y para darme tiempo de escribir al doctor Herold dándole las instrucciones necesarias, con copia también para usted, por favor cablegrafieme su respuesta a la dirección siguiente:

GEPENA

Guayaquil

Si fuera posible obtener toda la documentación y fotocopias de los procedimientos judiciales que han comenzado -si el juicio hubiese empezado le rogaría traerlos con usted acá a Guayaquil para así poder analizarlos.

Incluyo una fotocopia de la última referencia a este caso que fue obtenida a través de los buenos oficios de una tercera persona, y mi última carta al doctor Herold de la cual no he recibido respuesta. Son más de tres años ahora desde que recibí las últimas noticias directas del doctor Herold, y tengo el más absoluto desconocimiento respecto del presente estado del juicio.

Antes de terminar deseo informarle que tanto el señor Móricz como yo estamos muy contentos de que haya obtenido su doctorado que es de gran importancia para el futuro porque usted podría ser la persona más indicada para representarnos en asuntos judiciales y en ciertas cuestiones mineras en las cuales estamos interesados.

En espera de su respuesta, me es grato suscribir.

Atentamente,

Gerardo Peña Matheus

La respuesta cablegráfica del abogado Werner Herberz no se hizo esperar pues con fecha 18 de noviembre de 1977 me llegó la noticia siguiente:

WMMI

ZCZC QGY674 EDM152 WGM371 DP4411C121

EDGL HL DPKE 033

KOBLENZ/44 38 13 1630

18 NOV. 1977.

LT

GEPENA

GUAYAQUIL

THANKS FOR LETTER OF 7.11. I'AM READY TO VISIT HEROLD ZUERICH
PLEASE WRITE TO HIM SO THAT I CAN RECEIVE THE DOCUMENT DECEMBRE 20
I STAY AT GUAYAQUIL CABLE ADRESS HERBERZ ALTE BURGSTR 5400
NEUKOBLENZ
HERBERZ

COL LT 7.11. 20

SIRVE AL PAIS CON ENLACE A TRAVES DE SATELITE

INS

ECUATORIANO DE TELECOMUNICACION . SERVICIO VIA ITEL

TRADUCCIÓN

Gracias por su carta del 7.11. Estoy listo para visitar a Herold-Zurich. Por favor escríbale para que me entregue la documentación. El 20 de diciembre estaré en Guayaquil. Mi dirección cablegráfica Herberz Alte Burgstr 5400 - Neukobleuz

HERBERZ

Fué así como le escribí nuevamente al doctor Herold, en los términos siguientes:

GERARDO PEÑA MATHEUS
DOCTOR EN JURISPRUDENCIA
ABOGADO

APARTADO POSTAL 67
GUAYAQUIL-ECCADOR
SUD AMERICA
CARTEL GEPENA GUAYAQUIL

21st. November 1977

Dr. Peter Herold
Limmatquai 1
8001 Zurich
Suisse

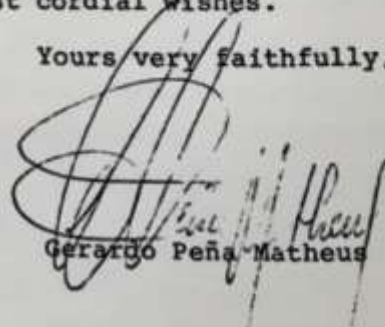
Dear Doctor Herold:

This letter is to advise you that during the first or second week of December you will be receiving a visit from Doctor Werner Herberz, who resides in Koblenza. Dr. Herberz has kindly agreed to bring to Guayaquil all the documentation and information that is in your hands reference the MÓricz - Von Daniken case.

I would appreciate your extending all possible courtesies to Dr. Herberz, and at the same time formally hand over to him all pertinent documents, books, magazines, letters, publications as well as copies of the court proceedings referring to this case.

It is my intention to visit Zurich during 1978, and naturally I shall take the opportunity to visit you, this personal contact will afford me great pleasure. Until such please receive my most cordial wishes.

Yours very faithfully,



Gerardo Peña Matheus

GPM/bama

TRADUCCIÓN

21 de noviembre 1977

Dr. Peter Herold

Limmatquai 1

8001 Zurich

Suisse

Apreciado Doctor Herold:

La presente es para avisarle que durante la primera o segunda semana de diciembre recibirá usted la visita del doctor Werner Herberz, quien reside en Koblenza. El doctor Herberz ha accedido gentilmente a traer a Guayaquil toda la documentación e información que está en sus manos referente al caso Möriz- Von Däniken.

Mucho le agradecería a usted atender al doctor Herberz y al mismo tiempo entregarle formalmente todos los documentos pertinentes, libros, revistas, cartas, publicaciones, así como también copias de los procedimientos judiciales referentes a este caso.

Tengo la intención de visitar Zurich en 1978 y, naturalmente, aprovecharé la oportunidad para visitarlo y tener un cordial contacto personal, hasta entonces reciba usted mis más cordiales saludos.

Atentamente,
Gerardo Peña Matheus

Llegado a Guayaquil el abogado Herberz, me hizo entrega de una carpeta enviada por el doctor Peter Herold, sin comentario alguno en la cual consta toda la documentación y correspondencia referente al caso que, por el hecho de no haber recibido ni respondido a la comunicación de fecha 25 de Agosto, referente al monto de la caución, consideré abandonado. No encontré en dicha carpeta la perdida carta de fecha 25 de agosto de 1975 enviada por el doctor Peter Herold y causante del distanciamiento por no haberla recibido ni contestado, pero si encontré un documento referente a Erich Von Däniken en el cual consta con fecha de septiembre de 1975 la firma del escritor y que a continuación reproduzco:

Formular Nr. 30

Ausfertigung für den Gläubiger

Betreibung Nr. 335

Betreibungsamt
8906 Bonstetten

Bei Posteingahlungen und
Zuschriften stets angeben.

Zahlungsbefehl

für die ordentliche Betreibung auf Pfändung oder Konkurs

Schuldner: **Herrn E. Von Däniken, im Schachen, 8906 Bonstetten**

Gläubiger: **Juan Moricy, Guayaquil** Postcheck

vertreten durch: **Herrn Dr. P. Herold, Limmatquail, 8001 Zürich**

Forderung Fr. **1'000.000.---** nebst Zins zu **5** % seit **1. Sept. 1975**

Kosten dieses Zahlungsbefehls: Fr. **100.---**

Forderungsurkunde und deren Datum, Grund der Forderung:
Verletzung von Urheberrechten

Der Schuldner wird aufgefordert, den Gläubiger für die angegebenen Forderungen samt Betreibungskosten zu befriedigen. Will der Schuldner die Forderung oder einen Teil derselben oder das Recht, sie auf dem Betreibungswege geltend zu machen, bestreiten, so hat er dies **innert 10 Tagen** nach der Zustellung dieses Zahlungsbefehls dem unterzeichneten Betreibungsamt mündlich oder schriftlich zu erklären (Rechtsvorschlag zu erheben).

Wird die Forderung nur zum Teil bestritten, so ist entweder der bestrittene oder der anerkannte Betrag ziffermässig genau anzugeben, widrigenfalls der Rechtsvorschlag als nicht erfolgt betrachtet wird.

Will der Ehemann, gegen den eine Betreibung für Ansprüche an seine Ehefrau als deren Vertreter gerichtet wird, einwenden, zwischen den Ehegatten bestehe Gütertrennung oder die Ehefrau hafte nach ehelichem Güterrecht für die in Betreibung gesetzte Forderung nur mit dem Sondergut, so hat er dies im Rechtsvorschlag ausdrücklich zu erklären.

Will der Schuldner bei der Betreibung für eine in einem Konkurs ganz oder teilweise zu Verlust gekommene oder nach Art. 267 SchKG denselben Beschränkungen unterliegende Forderung das Recht, sie auf dem Betreibungswege geltend zu machen, deshalb bestreiten, weil kein neues Vermögen vorhanden sei, so hat er dies ausdrücklich zu erklären, ansonst angenommen wird, er verzichte auf diese Einrede.

Sollte der Schuldner diesem Zahlungsbefehl nicht nachkommen, so kann der Gläubiger nach Ablauf von **20 Tagen** seit der Zustellung desselben die Fortsetzung der Betreibung verlangen.

8906 Bonstetten, den **1.9.75**



Diese Urkunde ist aufzubewahren

Alle Zuschriften an das Betreibungsamt sind zu frankieren. Für verlangte Antwort ist eine Gebühr von Fr. 2.40 für die ganze Seite und Fr. 1.20 für die halbe Seite nebst der Frankatur beizulegen.

Erläuterungen auf der Rückseite

Ausfertigung für den Gläubiger

Erläuterungen

1. Auf Verlangen des Schuldners wird der Gläubiger aufgefordert, innerhalb der Bestreitungsfrist den Forderungstitel im Original oder in amtlich beglaubigter Abschrift beim Betreibungsamte zur Einsicht aufzulegen.
Kommt der Gläubiger dieser Aufforderung nicht nach, so wird der Ablauf der Bestreitungsfrist dadurch nicht gehemmt; in einem nachfolgenden Rechtsstreite hat jedoch der Richter beim Entscheide über die Prozesskosten den Umstand zu berücksichtigen, dass der Schuldner den Forderungstitel nicht einsehen konnte (Art. 73 des SchKG).

2. Fällt das Ende der zehntägigen Frist für den Rechtsvorschlag in die Zeit der Bestreitungsferien oder eines Rechtsstillstandes, so wird die Frist bis zum dritten Tage nach dem Ende der Ferienzeit oder des Rechtsstillstandes verlängert (Art. 63 des SchKG).

3. Ein Gläubiger, gegen dessen Betreibung Rechtsvorschlag erhoben ist, hat zur Geltendmachung seines Anspruches den ordentlichen Prozessweg zu betreten (Art. 79 des SchKG).
Benützt indessen die Forderung auf einem vollstreckbaren gerichtlichen Urteil oder auf einer durch öffentliche Urkunde festgestellten oder durch Unterschrift bekräftigten Schuldanererkennung, so kann der Gläubiger auch nach Massgabe von Art. 80 bis 83 des Betreibungsgesetzes beim Richter die Aufhebung des Rechtsvorschlages (Rechtsöffnung) verlangen.
Hat der Schuldner in der Betreibung für eine in einem Konkurs ganz

oder teilweise zu Verlust gekommene oder nach Art. 257 SchKG denselben Beschränkungen unterliegende Forderung das Recht, sie auf dem Betreibungswege geltend zu machen, deshalb bestritten, weil er nicht zu neuem Vermögen gekommen sei, so muss der Gläubiger ausserdem das Gericht im beschleunigten Verfahren gemäss Art. 265 Abs. 3 SchKG angehen.

4. Wird für eine pfandversicherte Forderung Betreibung auf Pfändung eingeleitet, so kann der Schuldner innert 10 Tagen durch Beschwerde bei der Aufsichtsbehörde verlangen, dass der Gläubiger vorerst das Pfand in Anspruch nehmen muss, ausser bei Betreibung für grundpfandversicherte Zinsen oder Annuitäten und bei Wechselbetreibung. Ebenfalls durch Beschwerde bei der Aufsichtsbehörde hat der Schuldner die Betreibung anzufechten, wenn er das Betreibungsamt für die Anhandnahme derselben nicht für zuständig hält.

5. Zahlungen für Rechnung der in Betreibung stehenden Forderungen können an den Gläubiger oder an das Betreibungsamt geleistet werden. Der Schuldner hat im letzteren Falle als Inkassegebühr beizufügen:

bei Zahlungen bis Fr. 50.—	Fr. .-60
bei Zahlungen über Fr. 50.— bis Fr. 100.—	Fr. 1.20
bei Zahlungen über Fr. 100.— bis Fr. 500.—	Fr. 2.10
bei Zahlungen über Fr. 500.— bis Fr. 1000.—	Fr. 3.—
bei Zahlungen über Fr. 1000.—	3 1/2%

Jedoch höchstens Fr. 200.—

Fortsetzung der Betreibung

Nach Ablauf von 20 Tagen seit der Zustellung des Zahlungsbefehls kann der Gläubiger die Fortsetzung der Betreibung verlangen. Formulare hierfür können bei allen Betreibungsämtern bezogen werden.

Das Recht zur Fortsetzung der Betreibung erlischt bei der Betreibung auf Pfändung mit Ablauf eines Jahres seit Zustellung des Zahlungsbefehls. Das gilt auch für die Arrestbetreibung. Jedoch bleibt die nach Art. 281 Abs. 1 SchKG erlangte provisorische Teilnahme an einer Pfändung nur bestehen, wenn der Arrestgläubiger die Pfändung binnen

10 Tagen verlangt, seitdem er dazu — wegen Unterbleibens eines Rechtsvorschlages oder kraft definitiver Rechtsöffnung oder eines vollstreckbaren Urteils — in die Lage gekommen ist.
Bei der Betreibung auf Konkurs hat der Gläubiger das Fortsetzungsbegehren (Begehren um Konkursandrohung) so rechtzeitig zu stellen, dass er nach Ablauf der Fristen der Art. 161 Abs. 1 SchKG (3 Tage) und Art. 186 Abs. 1 (20 Tage) das Konkursbegehren noch innert Jahresfrist seit Zustellung des Zahlungsbefehls (Art. 190 Abs. 2) stellen kann.
Ist ein Rechtsvorschlag erfolgt, so fällt die Zeit zwischen der Anhebung und der gerichtlichen Erledigung der Klage nicht in Rechnung.

Doppel zur Urkunde 3c Nr. 335

zugestellt den 2. 9. 75 an Frau E.-v. Deniken

(Unterschrift des zustellenden Beamten oder Boten)

W. Zyk

Portofrei zurück

An das Betreibungsamt 8906 Bonstetten



Bonstetten, den 3. 9. 75

Diese Ausfertigung wird heute durch die Post einem Angestellten des Betreibungsamtes dem Betreibenden übermittelt.

-2. Sep. 1975

Handwritten signature: J. H. ... Rechtsvorschlag

Rechtsvorschlag

En síntesis, la falta de pago oportuno de la caución fijada por la Corte suiza, cuyo monto exacto nunca llegué a conocer, impidió la continuación de la acción legal incoada en contra del escritor suizo Erich Von Däniken.

Nunca más supe del doctor Peter Herold, pero debo confesar que reconozco su seriedad y responsabilidad profesional y que la falta de continuación del pleito no se debió en modo alguno a descuido por su parte. Ambos, él y yo hicimos todo lo posible por salir adelante, pero las Cortes de justicia en Europa no gozan de la gratuidad que tienen similares Cortes en la América del Sur, y don Juan Mórica tampoco disponía de suficientes medios económicos que le permitieran afrontar los gastos del pleito equivalentes a decenas de miles de francos suizos.

Este fue el final de un intento de reclamación que, en todo caso, prueba irrefragablemente nuestra conformidad con la versión novelada por Erich Von Däniken referente al descubrimiento de las Cuevas de los Tayos efectuado por el señor Juan Mórica en la República del Ecuador.

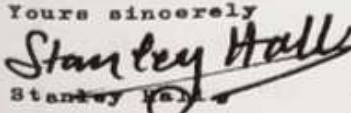
Capítulo XXIII

Expedición Británica



Corría el año 1974 cuando, en forma sorpresiva, recibí una comunicación suscrita por el, para mí desconocido, señor Stanley Hall, adjunta a la cual me envió una copia de la carta remitida al señor Erich Von Däniken con fecha 25 de febrero de 1974 y otra copia de la carta enviada al Coronel Gordon Pender con fecha 19 de marzo de 1974 que tenía por objeto lograr AYUDA PARA JUAN MÓRICZ.

La mencionada comunicación y sus anexos que reproduzco a continuación, están concebidos en los términos siguientes:

WEB BUILDING MANAGEMENT	
Stanley Hall BSc AIOB AMBIM FRSH Dollar Clackmannanshire Scotland, U.K.	telephone Dollar 2816
4th March 1974	
Dr. Gerardo Pena Matheus, 9 de Octubre 127 5o. piso, Casilla 67, Guayaquil-Ecuador.	
Dear Dr. Matheus	
I trust you have received a copy of my letter to Eric von Daniken, dated 25 February 1974. In the letter I made reference to a meeting arranged for 4 March 1974 with the Department of Geography at the University of Glasgow for the purpose of exploring ways and means of assisting Juan Moricz with his needs in connection with the tunnels in Ecuador.	
Four important matters emerged from the meeting on 4 March.	
<ol style="list-style-type: none"> 1. The need to find out from Juan Moricz what his initial reaction would be to an offer of inter-disciplinary assistance from the University of Glasgow, and what restrictions he would wish to place on such an involvement. 2. The need to determine the proper nature and scale of interdisciplinary participation by the various Departments at the University, and the degree of necessary co-operation with Institutions in Ecuador and, possibly, Peru. 3. The need to ensure that responsibility for overall planning and organisation of this large operation is placed with a proper Project Council and Board of Management. 4. The need for first hand appreciation of the difficulties involved. 	
Before developing the matter further with the University I would be grateful if you could arrange to let me have, from Juan Moricz, a reply to Item 1.	
Yours sincerely	
 Stanley Hall c.c. University of Glasgow	
building project strategic planning and management for clients, architects and contractors	

TRADUCCIÓN

Escocia, Reino Unido

4 de marzo de 1974

Dr. Gerardo Peña Matheus,
9 de Octubre 127 5º. Piso,
Casilla 67,
Guayaquil-Ecuador

Apreciado Dr. Matheus:

Confío en que usted haya recibido copia de mi carta enviada al señor Erick Von Däniken con fecha 25 de febrero de 1974. En la carta hago referencia a una reunión prevista para el 4 de marzo de 1974 con el Departamento de Geografía de la Universidad de Glasgow, **con el propósito de ver la forma y los medios de ayudar a Juan Móricz en sus necesidades con relación a los túneles descubiertos en el Ecuador.**

Cuatro cuestiones importantes surgieron de la reunión habida el 4 de marzo.

- 1) La necesidad de conocer cuál sería la reacción inicial de Juan Móricz a una oferta de ayuda inter-disciplinaria de la Universidad de Glasgow, y que restricciones pondría ante tal colaboración. la necesidad de determinar la naturaleza y alcance de la participación de los varios departamentos de la Universidad, y el grado de cooperación con las instituciones ecuatorianas y, posiblemente, peruanas.
- 2) La necesidad de asegurar la responsabilidad por la organización total de esta amplia operación, en un consejo de planificación y en una Junta de Administración.
- 3) La necesidad de una apreciación de primera mano de las dificultades inherentes.
- 4) Antes de continuar adelante con la Universidad, le estaría muy agradecido si usted pudiera obtener para mí una respuesta del señor Juan Móricz al punto No. 1.

Sinceramente,

Stanley Hall

WEB BUILDING MANAGEMENT

Stanley Hall BSc AIOB AMBIM FRSH Dollar Clackmannanshire

telephone Dollar 2816

20 Bridge Street,
DOLLAR, Clacks., UK.

19 March 1974

Colonel Gordon Fender,
Spinneyburn House,
Rumbling Bridge,
Kinross-shire.

Dear Colonel Fender

ASSISTANCE FOR JUAN MORICZ - ECUADOR

I refer to our discussions concerning the discovery by Juan Moricz in Ecuador of a subterranean world containing various artifacts and records of incalculable value to mankind. I enclose a copy of a letter from Dr. Pena Matheus of Guayaquil, dated 10 March 1974, confirming the discovery, and stating the difficulties of access and material means facing the planned expedition.

These difficulties confirm my expectations, therefore I am now proceeding with all possible speed to request - on a provisional basis at this stage - the interest and support of the 'Special Project Unit' of H.M. Forces which does such meaningful work in this field.

Your kind offer to channel the request on my behalf is greatly appreciated.

On the academic side I am working towards a similar state of provisional readiness with the University of Glasgow, as outlined in my letter to Dr. Pena Matheus of 4 March. (copy attached).

I have written to the British Embassy in Quito seeking relevant advice. (copy attached).

It would be wise, in my opinion, to keep the two matters of physical and academic needs separate at this stage, thus giving Juan Moricz and his colleagues the option of rejecting one or both offers. My immediate objective is to achieve a state of provisional readiness pending a reply to my letter of 4 March to Dr. Pena Matheus.

The project is clearly of immense challenge and worth and the resource organisation, I believe, should reflect this. No doubt, in the first instance, a goodwill reconnaissance visit will be necessary.

I shall look forward to developments.

Yours sincerely,

Stanley Hall

Encs.

building - design - study - construction and management for hosts, architects and contractors

TRADUCCIÓN

20 Bridge Street
DOLLAR, Clacks, UK.

19 marzo 1974

Coronel Gordon Pender
Spinneyburn House,
Rumbling Bridge
Kinross-shire

Apreciado Coronel
AYUDA PARA JUAN MÓRICZ – ECUADOR

Me refiero a nuestras conversaciones referentes al descubrimiento de un mundo subterráneo efectuado por Juan MóricaZ en la República del Ecuador, el cual contiene varios artefactos y archivos de incalculable valor para la humanidad. Adjunto una copia de la carta enviada por el doctor Peña Matheus con fecha 10 de marzo de 1974 confirmando el descubrimiento y mencionando las dificultades de acceso y de medios materiales que enfrenta la expedición.

Estas dificultades confirman mis expectativas. Consecuentemente, estoy procediendo con la mayor velocidad a solicitar –sobre una base provisional por el momento- el interés y respaldo de la “Unidad de Proyectos Especiales” de su Majestad Británica, la cual efectúa tan significativo trabajo en este campo.

Su gentil oferta de canalizar esta solicitud en mi nombre es muy apreciada.

Desde el punto de vista académico estoy trabajando hacia un estado similar de alerta provisional con la Universidad de Glasgow, como lo esbozo en mi carta de fecha 4 de marzo al doctor Gerardo Peña Matheus cuya copia acompaño.

He escrito a la Embajada Británica en Quito buscando consejo (copia adjunta).

Sería prudente, en mi opinión, mantener separados los aspectos materiales y académicos en esta fase, para brindarle a Juan MóricaZ y sus colegas la opción de rechazar una o ambas ofertas. Mi objetivo inmediato es lograr un estado de alerta provisional pendiente de la respuesta a mi carta de fecha 4 de marzo enviada al doctor Gerardo Peña Matheus.

El proyecto constituye un inmenso desafío y su organización pienso que debe reflejar este esfuerzo. Sin lugar a dudas, en primera instancia, una visita de reconocimiento será necesaria.

Estaré pendiente del progreso del asunto

Sinceramente,
Stanley Hall

Copy for Juan Moricz.

WEB BUILDING MANAGEMENT

Stanley Hall BSc AIOB AMBIM FRSH Dollar Clackmannanshire

telephone Dollar 2816

20 Bridge Street,
DOLLAR, Clacks.,
Scotland, U.K.

25 February 1974

Eric von Daniken Esq.,
Author of 'The Gold of The Gods',
c/o Souvenir Press Ltd.,
95 Mortimer Street,
London W.1.

Dear Mr. Daniken,

I have recently read all of your books and find the information most interesting. I admire your courage and determination in presenting controversial interpretations. I would like to make a constructive contribution.

In my view many answers are made known through the works of Dr. Immanuel Velikovsky, Princeton, New Jersey, supplemented by the 10 magazine issues reappraising his work published by the American magazine 'Pensee'. Dr. Euan MacKie, Assistant Director of the Hunterian Museum, Glasgow University (041 332 8855 Ext. 288) gave a paper at the 'Velikovsky Symposium' in 1973 and, I think, is representative of the middle ground in the Velikovsky affair. You may wish to contact him.

None of Velikovsky's catastrophism theories refute your 'astronaut/god' themes: indeed you may find some support for your theories. It is clear from your books that you have not read his works. I hope you do, for I am sure you may wish to consider then the possibility of 'turning over again some of the soil in your garden'. My best wishes go with you.

My own interest as a practising building project planner and technologist lies in the whole range of methods and technologies employed by the ancients. Velikovsky provides me with a framework for understanding the 'Why', the chronology, and the commonality of ancient building, tunnelling, etc., but the 'How' still intrigues me.

building project strategy planning and management for clients, architects and contractors

The energy forces most likely to have been sensed or experienced naturally, and possibly harnessed or 'accumulated' in various ways -- for example, the electromagnetic and bio-energetic spectrums -- seem to be the more obvious ground for investigation. (On a point of detail, I am intrigued by the way the colour blue keeps occurring).

In 'The Gold of the Gods' I note your reference to the general amateurism in archaeology in South America. With specific reference to the caves beneath Ecuador I would like to help Juan Moricz in his need for a systematic survey. (Incidentally, I think you will find the time for construction will prove to be between 1500 and 1400 B.C.). Here is what I propose.

Each year, Glasgow University Department of Geography sends out a team of final year students, under professional guidance and control, using sophisticated equipment, on a project field survey which is 'product' orientated. I have recently catalysed a working relationship between this highly competent team, Dr. Mackie as Project Director, Prof. A. Thom (Ref. Gold of the Gods), and the UK Department of the Environment, to carry out an interdisciplinary survey and study of 'the most important group of Stone Circles in Britain' at Callanish on the Western Islands of Scotland.

My idea would be to promote the use of this low cost quality unit with the whole of Glasgow University acting as a giant consultancy unit, each department contributing as required. With the Unit as Project Managers the total survey of the 'caves' can be carried out in annual waves.

If I can win Juan Moricz's support for the idea then I have little doubt that such a credible non-commercial team will be able to raise the necessary periodic finance. The University is quite experienced in this. I have already had preliminary discussions with the Department of Geography and they are quite excited about the possibility. I shall be meeting them again on Monday 4th March 1974 to discuss the details of an approach to Juan Moricz. (Exactly 2 years from your meeting?)

I would be pleased to have your advice and support with perhaps a reaction on whether you would be willing to act as part of our Project Management team.

Kindest regards,

Stanley Hall
Stanley Hall

c.c. Gerardo Pena Matheus
Gady Aquil
Ecuador.

TRADUCCIÓN

Copia para Juan Móricz

20 Bridge Street,
DOLLAR, Clacks.,
Scotland, U.K.
25 febrero 1974

Erick Von Däniken Esq.,
Autor de "El Oro de los Dioses"
c/o Souvenir Press Ltd,
95 Mortimer Street,
Londres W. 1

Apreciado señor Däniken:

He leído recientemente todos sus libros y encuentro su información de lo más interesante. Admiro su coraje y determinación en presentar interpretaciones controversiales. Me gustaría hacer una contribución constructiva.

Desde mi punto de vista muchas respuestas son dadas a conocer a través de los trabajos de Immanuel Velikovsky, Princenton, New Jersey, suplidos por diez números de la revista "Pensee". Ninguna de las teorías sobre catastrofismo de Velikovsky refuta su tema "dioses-astronautas"; ciertamente usted puede encontrar algún respaldo para sus teorías. Está claro en sus libros que usted no ha leído estas teorías. Espero que lo haga porque estoy seguro que usted querría considerar entonces la posibilidad de "revolver el suelo de jardín". Mis mejores deseos van para usted.

Como proyectista mi interés en planificación y tecnología se basa en el espectro total de todos los métodos empleados por los antiguos. Velikovsky me proporciona el marco para entender el 'porqué', la cronología, y la mayor parte de los edificios y túneles antiguos, etc. pero el "Como" todavía me intriga. En "El Oro de los Dioses" observo sus referencias a una afición generalizada a la arqueología en Sud América. Con referencia específica a las cuevas existentes debajo de Ecuador me gustaría ayudar a Juan Móricz en sus necesidades para una investigación sistemática. He aquí lo que yo propongo. Cada año el Departamento de Geografía de la Universidad de Glasgow envía un equipo de estudiantes de fin de año con equipo sofisticado y bajo la guía y control profesional, a un proyecto de investigación de campo que constituye un "producto" debidamente orientado.

Mi idea sería promover el uso de esta unidad de bajo costo valiéndome de toda la Universidad de Glasgow como una gigantesca unidad de consulta y acción. Con esta unidad como Administradora del proyecto, la investigación total de las "cuevas" puede llevarse a cabo en oleadas anuales.

Si yo puedo ganarme el respaldo de Juan Móricz para esta idea, dudo mucho que tal equipo, no comercial, no sea capaz de obtener periódicamente la financiación necesaria. La Universidad tiene alguna experiencia en esto. Yo he tenido ya conversaciones preliminares con el Departamento de Geografía y están interesados en esta posibilidad. Me veré con ellos, otra vez, el día lunes 4 de marzo de 1974 para discutir los detalles de un acercamiento al señor Juan Móricz. (¿Exactamente dos años después de su encuentro?)

Mucho me agradecería su consejo y respaldo y tal vez alguna reacción respecto a si usted estaría dispuesto a intervenir como parte de nuestro equipo administrador del proyecto.

Muchos saludos,

Stanley Hall

Scotland, U.K.

12 Feb 1974

The British Ambassador,
The British Embassy,
Calle G. Suarez, 111 (P.O. Box No. 314),
Quito,
Ecuador.

Sir,

ARCHAEOLOGICAL EXPLORATION - ECUADOR.

You may know of the vast network of tunnels recently discovered in Ecuador by Juan Moricz, archaeologist and ethnologist.

I am hoping to bring together the project needs of Juan Moricz and the resources of Glasgow University. There are also encouraging signs that the Royal Engineers may give assistance if requested.

The position existing between the parties is outlined in the attached copy letter, to Juan Moricz's lawyer, Dr. Matheus Pena of Guayaquil, with whom one is advised to correspond initially.

Should Juan Moricz agree to the proposal it will be necessary to form a project team, and Directorate. I am hoping that the international credibility of Scottish engineering and science, and the balance of the two countries in topography and size of population will carry some weight.

However, I believe the success of the venture will equally depend on the growth of goodwill with the Government authorities in Ecuador, and their Institutions.

Consequently, I would be most grateful for any advice or assistance you might give in this matter.

Yours faithfully,

Stanley Hall

Encl.

TRADUCCIÓN

12 marzo 1974

Embajador Británico

Calle G. Suárez 111 (P.O. Box No. 314)

Quito - Ecuador

EXPLORACIÓN ARQUEOLÓGICA - ECUADOR

Señor:

Usted debe conocer acerca del vasto sistema de túneles recientemente descubierto en el Ecuador por Juan Móricz, arqueólogo y etnólogo.

Espero unir las necesidades del proyecto de Juan Móricz con los recursos de la Universidad de Glasgow.

La situación existente entre ambas partes está delineada en la adjunta copia de la carta enviada al abogado de Juan Móricz doctor Gerardo Peña Matheus de Guayaquil con quien es aconsejable intercambiar inicialmente correspondencia epistolar.

Si Juan Móricz está de acuerdo con la propuesta será necesario organizar un equipo proyectista y un Directorio.

Sin embargo, pienso que el éxito de la empresa dependerá igualmente de la buena voluntad de las autoridades gubernamentales del Ecuador y sus instituciones.

Consecuentemente, le estará muy agradecido del consejo y ayuda que pudiera brindarme en este asunto.

Sinceramente,
Stanley Hall

Recibida la carta de fecha 4 de Marzo /74 antes transcrita, respondí al señor Hall con una de mis cartas-tipo impresas en español, francés e inglés a las que me he referido, en las página 262 a 266 del capítulo XXI. No creí del caso proporcionar una respuesta más amplia debido a que Móricz resolvió darle largas al asunto para comprobar hasta que punto habría seriedad en este nuevo proyecto. El caso es que, un año después, supe que, efectivamente, habían llegado desde Londres a Quito algunas personas interesadas en organizar una expedición a la Cueva de los Tayos. Tiempo después me informaron que -con el mismo objeto- ciertos forasteros estaban en la ciudad de Guayaquil en conversaciones con el Gerente Regional de la Corporación Ecuatoriana de Turismo. Ante la posibilidad de que tales desconocidos pretendieran soslayar el descubrimiento efectuado por el señor Juan Móricz ignorándolo por completo, envié al Gerente Regional de CETURIS señor Luis Alcívar Elizalde, la comunicación siguiente:

GERARDO PEÑA MATHEUS
ABOGADO EN EJERCICIO
ABOGADO

9 DE OCTUBRE 1ST Y PICHINCHA
TELEFONO: 5-12307
APARTADO POSTAL 87
GUAYAQUIL-ECUADOR

Guayaquil, 8 de Abril de 1975.

Señor Don
Luis Alcívar Elizalde
Gerente Regional de
Corporación Ecuatoriana de Turismo COTURIS
Ciudad.-

Ref: CUEVA DE LOS TAYOS

Señor Gerente:

Informado por intermedio del señor Víctor Pino Yerovi que usted, en su calidad de Gerente Regional en Guayaquil de la Corporación Ecuatoriana de Turismo COTURIS, está planificando con elementos extranjeros una nueva expedición a la Cueva de los Tayos, me dirijo a usted para manifestarle que me será muy grato recibirlo el día Jueves 10 de Abril de 1975 a las seis de la tarde en mi oficina profesional ubicada en el quinto piso alto del edificio situado en la esquina de las calles 9 de Octubre y Pichincha de esta ciudad, con la finalidad de darle a conocer documentos fotografías e información relacionada con la denuncia, existencia, descubrimiento, exploración, y derechos inherentes a la Cueva de los Tayos.

En caso de no convenirle el día y la hora fijados, le ruego darne a conocer la fecha que sea más de su agrado.

La información y documentos citados anteriormente reposan en mi archivo profesional en mi calidad de asesor jurídico y miembro de la "Expedición Mórica 1969" que tuvo por finalidad comprobar oficialmente la realidad e importancia del descubrimiento de la Cueva de los Tayos.

En la seguridad de que la documentación que pondré a su entera disposición le será de gran provecho personal, me es grato reiterar a usted los sentimientos de mi amistad y consideración.

Atentamente,



C.C. Víctor Pino Yerovi
Juan Mórica Opus

Las comunicaciones antes transcritas constituyen el punto de partida de una serie de entrevistas y gestiones entre el señor Stanley Hall y don Juan Mórica encaminadas, inicialmente, a obtener el consentimiento del descubridor señor Juan Mórica para colaborar con la expedición británica a fin de lograr el éxito de su investigación científica y espeleológica en el mundo subterráneo por él descubierto en América del Sur, concretamente en la República del Ecuador, en las Cuevas de los Tayos. En esa virtud, el señor Stanley Hall viajó desde Londres a

Quito y desde allí hasta la ciudad de Guayaquil y, gracias a la mediación de los señores Víctor Pino Yerovi y Luis Alcivar Elizalde, se realizó una primera reunión de ambas partes el día 1° de mayo de 1975 en la residencia del Doctor Gerardo Peña Matheus situada en la esquina de las calles Aguirre 104 y Malecón de dicha ciudad, con la finalidad de conocer al señor Stanley Hall y presentarlo debidamente al señor Juan Mórnicz. Asistieron a la reunión, además de los ya nombrados, el señor Víctor Pino Yerovi en calidad de invitado, el señor Virgilio Avilés en calidad de fotógrafo, el señor Roger Hender en calidad de intérprete, y el capitán Maxwell en calidad de coordinador.



De izquierda a derecha: señor Juan Mórnicz, Doctor Gerardo Peña Matheus, señor Víctor Pino Yerovi

Foto tomada el 1 de Mayo de 1975

La reunión se inició a las diez de la mañana del día 1° de mayo de 1975, y después de los saludos de rigor, empezó el diálogo con la manifestación del señor Stanley Hall de las razones que lo impulsaron a organizar la expedición. Expresó que había estado en nuestro país por los últimos diez días buscando la posibilidad de montar una expedición con fines científicos a las Cuevas de los Tayos integrada por ecuatorianos e ingleses, que tendría lugar un año después entre los meses de Julio a Septiembre. Los integrantes serían no más de cincuenta personas, treinta de las cuales serían científicos incluyendo arqueólogos, biólogos, botánicos, zoólogos, etc. Tomaría algo así como ocho semanas explorar el interior de las cuevas para llevar a cabo trabajos científicos en y alrededor de ellas, buscando la posibilidad de investigar otras cuevas existentes en el área. Esta es, en síntesis, expresó el señor Hall, la idea de lo que planeo organizar con el respaldo de instituciones académicas como el Museo Británico, la ciudad de Glasgow, instituciones privadas, etc. Cuento con la colaboración y apoyo del gobierno. Hasta el momento —dijo— nadie tiene conocimiento exacto de la extensión y profundidad de las cuevas, razón por la cual los primeros dos meses de la expedición serán de reconocimiento del terreno y ubicación de las cuevas, levantando

croquis, estudios, mapas, etc. y que si las cuevas justifican continuar adelante se verificaría luego nuevos intentos de penetración y estudio. Oída esta presentación el señor Juan Mórícz expresó que le agradaba sobremanera escuchar que la planificación sería para el año próximo porque en este mismo momento no existen las condiciones necesarias para la expedición. Un reconocimiento preliminar del terreno superficial en los próximos meses estaría bien, pero no todavía una expedición a fondo del interior de las Cuevas ya que aún no es el momento adecuado. El señor Hender, manifestó que él desconocía las razones de esta aseveración y no sabía por que Mórícz expresaba lo dicho. El señor Hall añadió que la intervención militar en la expedición sería únicamente un medio para asegurar el éxito de la misma y la seguridad de los expedicionarios. El plan es contar con el respaldo militar ecuatoriano y británico para efectuar el trabajo pesado preliminar para organizar lo cual se ha tomado contacto ya con el Ministro de Defensa del Ecuador y el Embajador de la Gran Bretaña en Quito. El señor Mórícz preguntó al señor Hall si había tenido ya alguna experiencia con autoridades y burócratas en algún país de la América del Sur pues hay que ser muy cauto para fiarse del alcance real de las ofertas de las instituciones públicas en estos sectores de América, a lo cual respondió el señor Hall que si bien carece de esta experiencia debe mencionar que hasta el momento se han redactado acuerdos de entendimiento entre las autoridades ecuatorianas y el grupo británico, habiendo el Ministerio de Defensa nombrado un oficial de apellido Almeida como enlace entre ambas partes.

En la reunión habida -expresó el señor Hall- contamos con la presencia de un General en retiro de apellido Orellana quien es el jefe de la Sección Histórica de las Fuerzas Armadas, y un General de apellido Moral.

El señor Victor Pino Yerovi preguntó al señor Stanley Hall si el gobierno ecuatoriano y los señores militares tienen conocimiento previo del descubrimiento efectuado por el señor Mórícz y de la existencia de una escritura pública protocolizada en Notaría que avala su investigación, a lo cual respondió que sí, que ellos están informados y conocen de la existencia de la "Expedición Mórícz 1969" a las Cuevas de los Tayos. El señor Juan Mórícz interrumpió el diálogo para expresar que las gestiones realizadas hasta el momento por parte de los ingleses, son absolutamente naturales, normales, pero al referirme a si tienen algún conocimiento o experiencia con autoridades del país lamentaría decirles que, quizás, no se verán satisfechas del todo sus aspiraciones, por que el sistema subterráneo está interrumpido, cortado, obstruido, en muchas partes y es muy amplio, enorme, cuenta con muchos pisos y hasta ahora no se ha hecho una investigación adecuada, no por falta del deseo de realizarla sino por la carencia de medios materiales para efectuarla. Yo he dedicado mi vida a esclarecer el origen de la Humanidad -expresó Mórícz- con la finalidad de saber quiénes somos. Yo he intentado realizar la segunda etapa de mi expedición, pues solamente en la primera etapa he tenido el apoyo, relativo, de una institución oficial, CETURIS. En mi expedición he tenido la colaboración, en principio, de la Policía Nacional, y de CETURIS, y tuve un amotinamiento en ella en la que no participaron los cabos del ejército. Nada de esto se ha hecho público y no lo he mencionado a la prensa porque no he querido; son cosas que he preferido dejarlas pasar. Siempre he contado con toda la ayuda del ejército en toda circunstancia, pero yo considero tan importante lo que hay allá, en la cueva, que no puede ser que lo maneje el ejército. ¡Es algo demasiado serio para que lo manejen los militares!

Al respecto, el señor Hall expresó que la expedición inglesa estaría conformada por unos 15 soldados británicos y unos 30 científicos por parte inglesa sin conocer todavía los integrantes ecuatorianos.

El señor Mórícz añadió que él, desde un principio, ha manifestado al gobierno que como condición sine qua non para continuar adelante con la segunda fase de su expedición, se debe proceder a integrar una Junta Nacional de Notables, no de científicos, porque lamentablemente, aquí como en todas partes hay muchos coleccionistas y agentes de venta de piezas arqueológicas. Junta de Notables no significa que sus integrantes sean especialistas,

sino únicamente que se trate de personas sobresalientes, honestas, honradas. En este país se conoce perfectamente quienes son personalidades intachables. A mi juicio —expresó Móricz— esta Junta debe ser integrada, además de los notables, por todos los ex-Presidentes Constitucionales de la República, lo cual garantizaría aún más la pureza de la operación. Al respecto, el señor Hall manifestó que los británicos, no sólo por su calidad de extranjeros, sino por su desconocimiento total del medio, no están en condiciones de mencionar nombre alguno; sin embargo, la parte inglesa no tendría interés alguno en seguir adelante sin contar con un comité absolutamente honesto y transparente por parte ecuatoriana.

El señor Móricz añadió que, meramente como ejemplo para integrar dicha Junta de notables, podrían citarse los nombres del actual Secretario General de O.E.A. señor Galo Plaza Lasso; Camilo Ponce Enriquez, José María Velasco Ibarra, Cristóbal Bonifaz Jijón, Luis Pino Yerovi, Carlos Julio Arosemena Monroy, etc., etc. personas todas que se destacan en este país por ser honestas o moralmente íntegros. Mi experiencia en Latinoamérica me induce a pensar que este sería el único medio de precautelar la pérdida o ruina de los valiosos objetos por mi descubiertos. A más de eso algunos países podrían enviar determinados científicos e investigadores con la finalidad de realmente hacer algo que valga la pena. Las mías son condiciones absolutamente normales, obvias, naturales. Una vez superados esos aspectos, no existirá problema alguno en seguir adelante. El señor Hall replicó que, por el momento, el periodo de tiempo de la expedición británica, no pasaría de dos meses para establecer, dentro de las fronteras de la República del Ecuador, la extensión del mundo subterráneo, el levantamiento de un plano del sistema, y la investigación respecto de si estas cuevas se prolongan hacia Colombia, Perú, Bolivia, Chile o cualquier otra dirección, de tal manera que, por el momento, no habría lugar para estudios más prolongados o exámenes más precisos de otros hallazgos. Se necesita un gran esfuerzo para organizar una expedición verosímil, de prestigio internacional, por un periodo de dos meses; después de esta primera fase vendrían expediciones posteriores una vez que se haya despertado el interés mundial por un hallazgo de esta naturaleza.

El señor Móricz insistió en su punto de vista del nombramiento de una Junta de Notables, necesaria para garantizar la pureza de la operación. Esto es lo primero que hay que decidir y obtener. Lo demás vendrá en forma lógica y natural. El señor Hall replicó que los ingleses no están en condiciones de nombrarla, a lo cual se replicó que ese es un escollo fácil de superar con la buena voluntad de la parte ecuatoriana. El señor Hall explicó que la parte inglesa se ha organizado por intermedio del Embajador Británico en Ecuador, que es la única manera en que ellos pueden funcionar oficialmente y que dependerá de la Embajada Británica la colaboración con las autoridades ecuatorianas y los contactos con la gente de acá; el panorama mundial es que existe una gran controversia y escepticismo acerca de la existencia de las Cuevas de los Tayos desde que Von Däniken las describe en uno de sus libros y aunque nosotros, oficialmente, nunca hemos mencionado a dicho autor en nuestras conversaciones, el punto de vista mundial es controversial respecto de la existencia misma de las Cuevas; nosotros los ingleses no tenemos interés en Von Däniken, pensamos que su relato es inverosímil. Sin embargo, esta es la versión que está circulando por el mundo y que ha levantado una polémica mundial. Permitame expresarle nuestro punto de vista: nosotros no opinamos ni tenemos criterio formado respecto de las Cuevas; conocemos, a través del libro de Von Däniken, que el señor Juan Móricz es el descubridor de las Cuevas de los Tayos y el sistema subterráneo, sabemos que existen las Cuevas, las hemos visto desde el exterior; lo que puedan revelarnos posteriormente las cuevas es algo sumamente interesante y esto es lo que principalmente nos atrae; poco nos importa la controversia con Däniken y la inquietud por él a nivel mundial. Nosotros lo que tenemos que hacer es organizar la parte correspondiente a la gestión británica y, desafortunadamente, sin ninguna opinión personal, el hecho de que Von Däniken menciona

constantemente al señor Mórícz en su libro, ha inducido a pensar a las gentes con quienes he conversado acá que el señor Mórícz es, también, cómplice de un engaño.

Eso es lógico, -interrumpió Mórícz- Si un ladrón le roba a alguien, en ese preciso momento hay un contacto entre ambos, el ladrón y la víctima. El señor Von Däniken vino acá -añadió- porque hace mucho tiempo, en 1964 o 1965 apareció en el suplemento dominical de Fry Press, un matutino de Buenos Aires, impreso en alemán, un artículo referente a Oberth, el factótun de Werner Von Braun, Penemunde y los cohetes V1 y V2. El artículo de prensa se refería a Oberth y como Von Däniken había recurrido a Oberth para entrevistarle sobre cohetería éste le comunicó que acá en América había algo interesante relacionado conmigo. Este es el antecedente de su presencia en Ecuador.

El señor Hall expresó a continuación que, básicamente, debido a que el grupo inglés no conoce a Von Däniken ni desea conocerlo, debe informar que este escritor nada tiene que ver con la expedición inglesa y no goza de su confianza. Se ha comprobado fehacientemente, expresó, que moralmente Von Däniken no pasa de ser un estafador y está desacreditado. Nada se le puede creer y, para la mayoría de la gente, sus aseveraciones constituyen un engaño y carecen de autenticidad. El hecho de mencionar el nombre del señor Juan Mórícz en su libro y asociarlo con sus teorías e investigaciones hace pensar, naturalmente, que los dos están confabulados para sorprender a los lectores con sus fantasías.

El señor Juan Mórícz comentó -una vez más- que la relación de Von Däniken con él no pasa de ser la del ladrón con la víctima y añadió que a él, personalmente, no le interesa, ni remotamente, lo que haya escrito Von Däniken. Sencillamente -expresó- yo sé lo que hago. Otra cosa aparte es que Von Däniken no osaría pisar tierra ecuatoriana, pero yo si pienso ir a Suiza. El señor Hall replicó: Yo tengo una sugerencia que podría tal vez quebrantar la resistencia que existe en círculos oficiales respecto al señor Mórícz: podría usted hacer una declaración seria y fundamentada a los científicos de la expedición inglesa para por lo menos presentar su caso sobre una base verosímil y así llegar a un entendimiento mutuo con los integrantes de la expedición inglesa. A este planteamiento Mórícz replicó: Yo, desde el punto de vista de esas declaraciones, todo lo que tengo que aseverar con toda seriedad es que he descubierto un sistema de cuevas y cavernas que forman un verdadero mundo subterráneo; además, debo decir, que todo lo que actualmente es creíble científicamente, es probable que desaparezca para siempre. Es muy posible que yo, en la situación en que me encuentro, podría haber escrito no uno sino muchos libros que me serían rentables económicamente. Sin embargo, yo no he investigado para mi bienestar sino para conocer quiénes somos, de dónde venimos y hacia dónde vamos, y cuando encontré mi origen, encontré también los orígenes, de escoceses, alemanes, rusos, japoneses, franceses, turcos, etc., etc. Hace muchos años que pude haber dicho muchas cosas que mucha gente quisiera saber. He tenido muchísimas dificultades económicas pero puedo superarlas sin solicitarle ayuda a nadie. En 1966 fui invitado por el señor Kimball a una reunión de Presidentes de la Iglesia Mormona en la que me ofrecieron poner a mi disposición la suma de diez millones de dólares para comprometerme con dicha Iglesia. Conozco los orígenes de la Iglesia Mormona, también el de las otras religiones y también lo que antecede a esas religiones. Me negué.

Sé de una bruma intensa que oscurece todo el panorama de la humanidad, mucho más espesa que la más espesa de las nieblas.

En este estado de la entrevista el Capitán Maxwell interrumpió la exposición para despedirse pues debía viajar a Lima en el avión de la tarde. Reiniciada la reunión, el señor Hall expresó que si el señor Mórícz considera que la expedición inglesa dispone de los recursos y organización necesarios para tener éxito, le gustaría saber si estaría

dispuesto a colaborar con dicha expedición ya que Stanley Hall está en condiciones de recomendar o no un cambio de planes en la organización incluyendo, ojalá, la colaboración del señor Móricz. Ante esta propuesta, Móricz respondió, lacónicamente, que en el año 1976 estaría dispuesto a dirigir la expedición.

Conocida esta decisión el señor Stanley Hall comentó que el significado de la palabra jefatura tiene múltiples aspectos. No hay duda alguna –dijo- de que el señor Móricz podría ser el jefe del equipo científico británico de superficie, si él quisiera brindarnos su colaboración en alguna forma. En cuanto la jefatura para llegar al lugar de ingreso a las Cuevas, existen otros interesados en condiciones de hacerlo, entre ellos el General Moral, pues ya conocen la ruta y llegaron allí en helicóptero después que el señor Móricz dio a conocer el lugar exacto. Obviamente –añadió- que si el señor Móricz resuelve llevarnos hasta el sitio mismo de sus hallazgos subterráneos, le corresponderá conducir a los expedicionarios desde el interior de la Cueva hasta el lugar donde se encuentran los objetos descubiertos.

Móricz retomó la palabra y expresó: Quiero que quede muy claro que yo he dicho que asumiré la jefatura de la futura expedición en el año 1976 porque sé que ese año se darán las condiciones para hacerlo; una expedición de esta envergadura requerirá de equipo militar, otro equipo de comunicaciones, una parte de científicos, una parte de prensa, un equipo de difusión, etc., etc. y por encima de todo eso la parte ejecutiva que dirige todo y la cual, lógicamente, aporta su colaboración. Yo estaré sobre todo eso como jefe de la expedición, como sucede en Inglaterra que siempre hay un General o Gran Jefe por encima de todos, un jefe que conoce cada uno de los sectores y está en capacidad de dirigirlos.

El señor Hall tomó pausadamente la palabra y, dirigiéndose al intérprete, expresó: Por favor manifieste usted al señor Móricz que esto no es posible, que yo no hablo ahora en nombre de la expedición; que si nosotros queremos obtener un acuerdo amigable debemos primero hablar con las autoridades académicas británicas, que estarán muy dispuestas y satisfechas de nombrarlo como miembro integrante de la expedición para asignarle con posterioridad, un papel que será definido posteriormente.

Pregúntele al señor Móricz si piensa que ésta es una sugerencia justa y viable. Efectuada la traducción, Móricz respondió de inmediato “La sugerencia sí me parece justa, pero no la pienso viable.”

Bien... dijo Hall. Alguien puso en evidencia la existencia de las Cuevas ante el mundo. La persona que ha sido identificada como descubridor de este hallazgo es el señor Juan Móricz. Fue el señor Móricz quien aseguró ante el mundo que las Cuevas existen y posteriormente se ha comprobado que tuvo razón. Sobre tal base una expedición de alta credibilidad ha sido organizada. Más allá de estos hechos ha surgido, a nivel mundial, una gran cantidad de polémica y escepticismo. En mi opinión las Instituciones Académicas Británicas, en la medida de que gozan de prestigio y credibilidad en el mundo entero, es muy posible que contribuirán a que el mundo acepte las conclusiones de la expedición británica y sus aseveraciones en relación con la importancia de las Cuevas de los Tayos. Pienso –añadió el señor Hall- que sobre la base de estas consideraciones, constituye una magnífica oportunidad la que se le ofrece al señor Móricz para que forme parte integrante de la expedición británica a tan alto nivel de credibilidad mundial.

El señor Móricz replicó: Todo lo que usted dice es cierto. Sin embargo, a un loco, un aventurero, un desamparado como Cristóbal Colón, a pesar que nunca tuvo el respaldo de instituciones serias académicas, se le ocurrió que conocía la ruta hacia un nuevo mundo y tuvieron que creerle y le creyeron. Lo mismo sucedió con Marco Polo y muchos otros que no tuvieron jamás credibilidad alguna y que el mundo entero –al final- tuvo que convencerse de que tenían razón. Jamás olvidaré que la hoguera ha quemado a gentes que han sido científicos, en el siglo pasado y

en los anteriores. Yo estoy presto a subir a la hoguera, pero jamás a abdicar mis conocimientos a favor de terceros.

Llegado a este punto de la narración apreciará el lector que el aparente entendimiento inicial entre los señores Mórica y Hall respecto de una mutua colaboración en la organización, desarrollo y jefatura de la planeada expedición británica a las Cuevas de los Tayos, empezó a experimentar un acelerado resquebrajamiento. En efecto, siendo Mórica una personalidad recia, definida y consciente de su valía, no daría jamás su brazo a torcer para que fuera exprimido, a costa de su sangre y esfuerzo, en beneficio de quienquiera que fuese el que se encontraba detrás del parapeto de la proyectada expedición inglesa. La apuesta era a todo o nada. Si obtenía todo, entregaría también todos sus conocimientos. Si no obtenía todo, nada obtendrían los expedicionarios. La confrontación intelectual era definitiva: si ambos convenían en sus condiciones, ambos saldrían ganando; si no se entendían, ambos perderían la oportunidad más grande de sus respectivas vidas. Mórica saldría ganador en ambas circunstancias, y esa era su fuerza moral, porque nadie podía arrebatarse sus conocimientos y lo que había realmente descubierto.

Hall deseaba alcanzar lo inalcanzable sin compartir el justo precio moral que merecía tal hazaña. Ambos codiciaban el clamor de la gloria, pero Mórica ya la tenía consigo y estaba dispuesto a compartirla de acuerdo con sus condiciones, revelando un secreto milenario que le fue dado descubrir. Hall anhelaba todo exclusivamente para sí. Mórica lideraría una estela de gloria y prestigio para todos los integrantes de la proyectada expedición. Hall, al parecer, no deseaba organizar una expedición liderada por Mórica en calidad de descubridor, sino integrarlo a su expedición y atraer la atención mundial sobre sí mismo y sus patrocinadores. El dilema era insoluble, aparentemente, pero este planteamiento inicial estuvo todavía sujeto a muchos vaivenes como lo veremos más adelante.

Sintetizando lo antes comentado, el señor Stanley Hall añadió: Nosotros no estamos aquí para juzgar, criticar, condenar, aprobar o reprobar la conducta de terceros, sino para investigar y descubrir. El mundo tiene la tendencia a creer, debido a que autoridades prestigiosas han dado el espaldarazo científico a las teorías, especulaciones y descubrimientos efectuados por pioneros e investigadores, cuando éstas han sido confirmadas posteriormente por un cuerpo científico que, no necesariamente, está en todo de acuerdo con la teoría original.

Ciertamente, desde mi punto de vista, no creo que sea presuntuoso de mi parte sugerir que el nombre de la futura expedición británica de la cual estamos hablando, sea "Expedición Los Tayos". No pienso que el nombre de una expedición sea, realmente, importante, pero sirve para identificarla adecuadamente.

Podría usted decirle al señor Mórica –añadió dirigiéndose al intérprete– que realmente yo pienso que se necesita un inmenso coraje y determinación extraordinaria para manifestar por escrito en un documento debidamente legalizado, las declaraciones efectuadas por usted señor Mórica. Fundamentalmente, admiro su coraje por este hecho. Lo que ahora importa es como hacer para persuadir a las autoridades británicas a tener alguna colaboración con el señor Mórica a estas alturas de la organización de la expedición. Nosotros tenemos, por cierto, para vencerlos, hechos confirmados como la existencia y ubicación de la cueva, su extensión inicial, las dificultades de acceso, etc., hechos basados todos en los resultados de la "Expedición Mórica" que se efectuó, oficialmente, en el año 1969 y que constituye el punto de partida de la futura expedición británica.

Nuestro principal objetivo al venir hoy acá a conversar con el señor Mórica, ha sido inquirir respecto del programa de su expedición y de cualquier otra información adicional que pudiera ser útil, desde el punto de vista técnico, para nuestra expedición.

Quiero ser absolutamente claro –dijo Mórica– yo dirijo la futura expedición pero quedo absolutamente fuera del aspecto monetario y no deseo ni aceptaré ninguna responsabilidad respecto del control del dinero o de los

gastos, del equipo o de la organización, eso le corresponde a la gente que la provee. No tengo interés alguno en administrar los gastos o disponer el control de los fondos o el equipo.

Hall añadió: eso está muy bien y es bastante obvio pues se necesita mucha experiencia para controlar estos aspectos. Por el momento estamos interesados en saber si nosotros podremos llegar hasta las Cuevas sin problemas y si estaremos en capacidad de realizar investigaciones en ellas que podrían ser de interés mundial desde el punto de vista científico. Ahora bien, la única base para la colaboración con el señor Móricz es su conocimiento de las Cuevas, superior al de cualquier otra persona que también nos podría llevar, pero sin tener estos conocimientos, razón por la cual nos gustaría saber si dispone de alguna otra información, además de la conocida por CETURIS, que pudiera sernos de utilidad para adentrarnos en las Cuevas, considerando, además, que es la única persona que podría guiarnos dentro de ellas y dirigir una expedición hasta el lugar mismo de sus descubrimientos. Además, si existe la posibilidad de que el sistema de cuevas y cavernas se extienda bajo la superficie de los Andes, necesitaríamos un muy experto levantamiento topográfico y la confección de mapas precisos que establezcan una base sólida y creíble para, quizás, efectuar futuras investigaciones de estas cuevas por años de años. Entiendo que existe una filmación del sistema -¿Qué hay de la película?

La película la tiene Gastón Fernández, respondió, lacónicamente, Móricz.

Bueno, opinó Hall, la "Expedición Móricz 1969" constituye la base de un título legal que asegura la propiedad de la película al señor Móricz o sus representantes. Este es su problema. Sin embargo, debo decirle que hemos visto gran cantidad de fotografías del interior de las cuevas tomadas por su expedición 1969, lo cual nos da una idea general y bastante concreta para planificar una expedición que dure por lo menos dos meses y que la hemos planificado en dos etapas: La Primera etapa consiste en llegar al sistema e inspeccionarlo. Después de la etapa número uno llegamos al punto de despejar la incógnita de que fue primero el huevo o la gallina. Quiero decir, o llegamos hasta el señor Móricz y solicitamos su cooperación o el señor Móricz se acerca a nosotros y nos dice que le gustaría valerse de nuestra expedición como base para continuar sus investigaciones.

Al respecto Móricz comentó: Sobre esa base yo podría decir que la gallina nunca salió del huevo.

Hall insistió que le gustaría saber cuáles son las sugerencias o recomendaciones que haría el señor Móricz respecto de la futura expedición, con la finalidad de transmitir las y recomendarlas a las organizaciones y miembros de la misma expedición.

En este estado -respondió Móricz- así como están las cosas podríamos recurrir a una entidad de mucho prestigio, una cualquiera de las tantas de Europa, para que sus representantes acudan y manifiesten que están satisfechos con la organización de la expedición y el trabajo que ustedes intentan realizar, y que están pendientes de conocer los resultados oficiales de la misma. Cuando ellos arriben estaré muy gustoso de recibirlos adecuadamente y darles a conocer mis proyectos mineros en la zona, les proveeré un helicóptero para traslado y reconocimiento aéreo.

Al respecto -interrumpió Hall- nosotros ya hemos realizado vuelos de reconocimiento sobre el sector de la cuenca del Río Santiago, hemos tomado fotografías aéreas de las cuevas y discutido acerca del lugar en que las fuerzas británicas y el ejército ecuatoriano establecerán su campamento conjunto en la base aérea del río Santiago. El General Moral, quien almorzó ayer con el embajador británico, ha sugerido que deberíamos establecer también un campamento subterráneo en el interior de las Cuevas. En otras palabras la futura expedición estará extremadamente bien organizada, con helicópteros, lanchas, recursos materiales, etc.

Yo, por mi parte -aclaró Móricz- exigió la conformación de una "Junta de Notables" que será la guardiana y

garante de la pureza y transparencia de la expedición.

Yo soy el promotor de esta expedición –respondió Hall. Mi profesión es la de ingeniero constructor, especializado en planeamiento, por consiguiente estoy consciente de los problemas que implican organizar y llevar a cabo una expedición de esta naturaleza aquí en el Ecuador, y aplicaré mis conocimientos, para organizarla desde sus raíces, y construir sobre ellas el resto del proyecto. Siempre he admirado, apreciado y respetado los hallazgos individuales, las declaraciones y los esfuerzos efectuados por personas como el señor Móríciz y muchas otras. Mi posición como promotor de esta futura expedición, aparte de obtener la colaboración del ejército ecuatoriano y de las instituciones científicas, es respetar absolutamente la vida y los objetos que se descubrieren a tal punto que si la vida de una mariposa o de algún ser viviente en la Cueva de los Tayos es afectada, yo consideraría que toda la expedición ha sido un fracaso total. Esta filosofía es aplicable y se extiende a toda la ecología del sector, a los aspectos religiosos de los nativos que no sufrirán trastorno alguno ni en su manera de vivir, ni en su manera de pensar. Si, hipotéticamente, el resultado de esta entrevista fuera el acuerdo del señor Móríciz para llevar a la expedición científica británica hasta la fuente de sus principales descubrimientos, mi personal punto de vista sería que si a pesar de que el señor Móríciz conduzca la expedición existiera objeción o impedimentos por parte de los guardianes de las cuevas para permitirnos penetrar en ellas y llegar hasta el sitio mismo de los tesoros descubiertos, yo respetaría esta decisión y entonces no tendría sentido alguno insistir en continuar adelante.

Al respecto, Móríciz, lacónicamente, expresó: “yo no puedo llevarlos si nó se me permite”.

¿Es esta la razón por la cual usted no puede dar a conocer y mostrar a todo el mundo las Cuevas? –preguntó Hall.

Debo decirle –respondió Móríciz que cuando estuve allí, en lo pequeño de la “Expedición Móríciz 1969” la gente ha intentado llevar para la superficie, estalactitas, estalagmitas, huesos, que no fueron analizados, piedras, fósiles, etc., destruyendo la integridad de estos restos. Este peligro existe.

Mi programa es profesional –repuso Hall- y como planificador profesional estoy siempre preparado para lo peor. Hemos llegado a un acuerdo con las autoridades ecuatorianas para que se encarguen del transporte de materiales y del suministro de las líneas de comunicación solamente hasta el lugar de entrada a las Cuevas.

Correcto –asintió Móríciz- absolutamente correcto, pero resulta que yo ya conozco lo que significa eso. No le prestarán atención. Por eso insisto en tener un cuerpo de observadores extranjeros que sirvan de testigos y garantes de la operación.

Nosotros tenemos aún tiempo –dijo Hall- y el hecho de que la expedición sea predominantemente ecuatoriana y británica no limitaría a autoridades y científicos del mundo que quieran visitarla. Así es que veo muy poco desacuerdo entre nosotros, yo diría más bien que estamos enteramente de acuerdo.

Si, con una diferencia –expresó Móríciz- hay que conocer el medio muy bien y yo lo conozco por experiencia. Además, pido que sean representantes de varios países quienes actúen como observadores, porque no se debe achacar a un país o a un solo grupo la responsabilidad por los posibles problemas.

También existe un argumento contrario –expresó Hall- que yo pienso es válido: Si hay solamente un país involucrado, se sabe con certeza quien ha creado problemas. La expedición británica no teme esa clase de crítica-

Yo tampoco –expresó Móríciz- solamente que estamos en desacuerdo en cuanto al valor o respeto que ustedes prestan al cumplimiento exacto de los contratos o promesas por parte del lado ecuatoriano. Ustedes deben cambiar su punto de vista y atenerse a lo inesperado.

Bueno –expresó Hall- No podemos hacerlo.... Podría ser así y hemos tratado de hacer eso pero hemos fra-

casado. Nosotros preferiríamos una expedición totalmente británica, excluyendo todas las otras partes-. Si yo he venido hoy a la casa del doctor Gerardo Peña yo no espero, obviamente, que el doctor Peña, capte y comprenda el pensamiento y la arquitectura del señor Stanley Hall sin que el señor Hall, a su vez, tenga la cortesía de intentar captar y comprender el pensamiento del doctor Peña.

Si nosotros oficialmente tuviéramos problemas con la parte ecuatoriana alguna vez, no habría manera de continuar adelante como expedición británica y llevar a cabo una investigación en las Cuevas de los Tayos sin la participación del ejército ecuatoriano y las autoridades académicas del país. Todo lo que nosotros podemos pedir es obtener el más alto nivel de credibilidad académica y militar.

Eso es correcto –dijo Móricz- pero con la idea de que las altas autoridades militares y sus subordinados estarán siempre bajo la vigilancia y control de la Junta Civil de Notables que velará por la pureza de la operación.

Al respecto, el señor Hall comentó que en el almuerzo que tuvieron con el Embajador Británico se hizo el intento de contar con los más altos representantes de las autoridades académicas y militares de la República del Ecuador y, de acuerdo con lo que entendí, habría algo así como quince de ellos involucrados en la expedición e incluso consideramos la posibilidad de que pudiéramos haber omitido alguno que podría quedar resentido. Alrededor de la mesa parecía haber representantes de la manera de pensar básica de los ecuatorianos respecto de las Cuevas de los Tayos. No podría decir que hubo un acuerdo positivo en todos ellos pero no hubo una sola frase negativa pues todas ellas fueron estimulantes; el Embajador expresó los propósitos básicos de la invitación y nos hizo pasar al pódium a mí y al capitán Maxwell para explicar a la concurrencia las razones por las cuales habíamos venido al Ecuador y cuáles eran nuestras credenciales para hacerlo. El capitán Maxwell explicó los objetivos de la expedición. El embajador invitó a todos los presentes a efectuar comentarios. El primer comentario vino por parte del Director del Servicio Geográfico Militar quien sugirió que el Capitán Maxwell tuviera comunicación con el Mayor Almeida para una mejor organización. Todos estuvieron de acuerdo. Cada uno de ellos, en su terreno, hizo comentarios. El General Moral mencionó el antecedente de la expedición del año 1969 como referencia para la futura expedición.

¿Alguien mencionó en la reunión el nombre del señor Juan Móricz? –preguntó el señor Víctor Pino Yerovi.

Nadie –respondió Hall- ni una sola vez.

Debo aclarar –expresó Hall- que esta falta de mención fue idea nuestra debido a que nosotros trabajamos sobre la base de la expedición de CETURIS en el año 1969. Debo confesar –añadió- que ésta es la primera vez que yo he entendido y me doy cuenta en esta reunión del día de hoy que dicha expedición fue denominada legalmente, “Expedición Móricz 1969”.

El hecho es que el señor Móricz nunca fue especialmente mencionado porque el Capitán Maxwell aconsejó al Embajador que no era necesario, para los propósitos de la futura expedición a las Cuevas de los Tayos, mencionar o involucrar al señor Móricz en ningún aspecto, salvo respecto de la posibilidad de que Móricz pudiera tener mayor información o conocimiento físico de las Cuevas que las otras personas que también habían estado en ellas. Respondiendo a la pregunta ¿Fue el señor Móricz mencionado en las conversaciones? La respuesta es sí, pero no en forma significativa. El Embajador mencionó los pormenores anteriores respecto de las cuevas y el fantástico antecedente comercial referente a Von Däniken construido sobre la base del descubrimiento de las cuevas efectuado por el señor Móricz. El capitán Maxwell es el responsable de mantener el nombre de Móricz fuera de la conversación por qué no lo consideró necesario para la futura expedición. El no presumía, que posiblemente, se encontraría

con el señor Mórícz y no nos pareció justo que debíamos mencionar al señor Mórícz hasta que lo conociéramos y habláramos con él.

Eso me parece muy bien –expresó Mórícz- porque si realmente ustedes me hubiesen mencionado, habrían oído los peores epítetos y los más desagradables comentarios respecto de mi persona y no tendría hoy el gusto de conocerlos.

La audiencia se desternilló de risa con el comentario de Mórícz y la reunión continuó en términos más amigables cuando el señor Hall expresó que tal vez actuó en forma equivocada y le debía una disculpa al señor Mórícz. La acepto y le agradezco su sinceridad –respondió Mórícz.

Es evidente –añadió Hall- que no existe comunicación alguna entre el señor Mórícz y los militares ecuatorianos.

Lamentablemente así es contestó Mórícz- pero esto no quiere decir que no existan entre ellos personas muy honestas, intelectualmente capaces y de muy buenas intenciones. Son pocos, pero los hay. Por mi parte, por el momento, lo único que deseo es alertarlo a usted, señor Hall, para que sepa, exactamente, donde está y que terreno pisa.

Volviendo al tema de la futura expedición británica –continuó Hall- debo decirle que el aspecto militar en lo relacionado con las Cuevas de los Tayos, estará bajo control británico y de los oficiales, y el aspecto científico estará, esencialmente, bajo el control académico británico. En estos aspectos no habrá problema pues es muy fácil la diferenciación. La organización de la parte académica, será mi personal exclusividad. La Gran Bretaña siempre ha proveído científicos de experiencia y renombre y, obviamente, tendrá un mayor número de hombres de ciencia que la parte ecuatoriana. Ellos y yo, personalmente, tendremos que emitir un informe final de resultados, mencionando objetivos y recomendaciones. Este informe reflejará los compromisos adquiridos en el almuerzo brindado por el Embajador británico. Quizás convenga sugerir que, en la parte académica, las instituciones culturales ecuatorianas –además de sus representantes- se sirvan proveer estudiantes quienes, bajo la guía y dirección de las autoridades y científicos británicos, puedan asimilar aprendizajes y efectuar trabajos de campo.

Llegados a este punto del diálogo y habiéndose agotado el tema relacionado con la futura expedición británica, los presentes fuimos testigos de una verdadera maratón de conocimientos científicos, esotéricos e históricos entre el señor Juan Mórícz y el ingeniero Stanley Hall, en la cual cada uno de ellos trataba de tomar el pulso cultural de su oponente, para deleite de quienes aprovechábamos esta confrontación cultural para ampliar la información conocida sobre estos tópicos. Allí se habló de cosmogonías, arqueología, lingüística, sumerología, egiptología, astronomía, geología, prehistoria, catastrofismo, mitologías, genealogías, diluvios, enigmas, razas, epopeyas, guerras, literatura, religión, arte, etc. etc. a tal punto que sólo reseñar o tratar de sintetizar los temas expuestos requeriría más de un capítulo.

El transcurso del tiempo se volvió insensible y solamente adquiríamos conciencia de ello cuando nos interrumpía la camarera trayéndonos el almuerzo, los refrescos, las bebidas o la cena. Llegadas las diez de la noche dimos por terminada la reunión con el acuerdo mutuo de Mórícz y Hall de seguir adelante con la organización de la expedición en conformidad con las terminantes condiciones expuestas verbalmente por el señor Juan Mórícz, de las cuales se hablará posteriormente. Antes de despedirse el señor Mórícz invitó al señor Hall a realizar con él una visita de reconocimiento a la población de Limón Indanza y del área aledaña a las Cuevas de los Tayos. Aceptada la invitación, Mórícz le comunicó que pasaría por el Hotel a las cinco de la mañana del día siguiente para trasladarse por tierra en su Jeep Toyota. Al hacerme extensiva la invitación me dijo que si yo deseaba acompañarlos, debería estar listo a las cuatro de la mañana, hora en que me recogería en la planta baja de mi casa. El

viaje tendría por objeto un recorrido de las vías de comunicación y transporte hacia la población de Limón-Indanza que podría servir de centro de distribución de las personas y equipo de los futuros expedicionarios. Agradecemos la invitación y al día siguiente partimos en la madrugada, acompañados del Sr. Virgilio Avilés en calidad de invitado y fotógrafo profesional. En el trayecto nos detuvimos sobre uno de los puentes del sector montañoso de los Andes y Mórica invitó al señor Hall a bajar a la quebrada subyacente para mostrarle una piedra gigantesca grabada con signos ideográficos, una de aquellas rarezas que los arqueólogos denominan petroglifos sin más explicación. Así lo hicimos, y en honor a la sorpresa experimentada por el señor Hall y a sus esfuerzos por organizar una nueva expedición de ayuda para Juan Mórica, éste bautizó a la piedra por él descubierta con el nombre de "The Hall Stone"



Mórica invitó al señor Hall a bajar a la quebrada subyacente...



Para mostrarle una piedra gigantesca grabada con signos ideográficos a la cual bautizó "The Hall Stone"

A continuación cruzamos los páramos de la región andina a una altura de 3.000 a 4.500 metros sobre el nivel del mar para llegar a la Amazonia ecuatoriana y con ello orientar al señor Stanley Hall respecto de la realidad geográfica del sector y las posibles dificultades que podrían encontrar en el camino los futuros expedicionarios. Me sorprendió el comentario de Hall respecto de la similitud de estos páramos con las tierras de Escocia y me dijo que ningún escocés se sentiría extraño en ellas. Decidi tomar el comentario como una gentileza diplomática de nuestro invitado, pues en ese momento yo tiritaba de frío y encontraba el lugar realmente desagradable.



PEÑA

HALL

MÓRICZ

Debo mencionar que no es "The Hall Stone" la única piedra que existe en el sector grabada con mensajes ideográficos escritos en tiempos inmemoriales. Prueba de ello son las varias fotografías que reproduzco a continuación, tomadas todas ellas en sectores aledaños a las Cuevas de los Tayos, que me fueron proporcionadas en el mes de enero del 2007, años después de los acontecimientos que he narrado, por el señor Dirk Schweitzer quien visitó el lugar, siguiendo mis instrucciones, en compañía del guía que le proporcioné señor Luis Niveló. En las fotos se puede apreciar el terreno en que se encuentran las piedras grabadas con mensajes ideográficos y la proliferación de ellas en la superficie. El descubridor de ellas, señor Juan Mórica fue siempre muy reservado respecto del mensaje de estos petroglifos, pero alguna vez mencionó que se trataba de escritura extraterrestre que probablemente tenía millones de años y constituía un legado para la humanidad.



Dirk Schweitzer y Luis Niveló



Panorama del sector en que encuentran los petroglifos





Vía de acceso a los petroglifos





Vegetación selvática que oculta los petroglifos





Petroglifos gigantes













Una vez de regreso a Guayaquil Mórícz le proporcionó al señor Hall toda la información posible respecto del área de las Cuevas de los Tayos: clima, lluvias, humedad, vegetación, habitantes, costumbres indígenas, situación exacta del lugar, tribus, caserías, poblaciones, ríos, peligros, necesidades, problemas y soluciones, petroglifos, accesos, lugares de avanzada, pistas cercanas de aterrizaje para aviones y helicópteros, ciudades aledañas, enfermedades endémicas, variedades de hongos existentes en el mundo subterráneo, etc.

Archivada esta información el señor Hall retornó a Londres a continuar con la organización de la Expedición Británica que, en principio, de acuerdo con sus comentarios e información, estaría integrada por las personas siguientes:

Expedición Los Iayos, 1976

List of prospective members of Scientific Party, as at 4th November, 1975

1) Archaeology. Two of the country's leading authorities on South American archaeology have agreed to advise and participate at some level, either personally or through two full-time postgraduate students who are already concerned with archaeological sites in Ecuador. They wish to remain anonymous until clearance for their participation has been given.

Dr. H. McKerrill (a chemist) and Dr. Vagn Mejdahl (a physicist), both of the National Museum Research Laboratories in Edinburgh, are also actively interested. Drs McKerrill and Mejdahl are probably best known as "archaeometrists" and were recently concerned with the thermoluminescent dating of the Glosz "tablets" in France.

2) Bats. Dr. R.E. Stebbings and Dr. D. Jefferies (Institute of Terrestrial Ecology, Honks Wood). Dr. Stebbings is currently Chairman of the International Council for the Protection of Endangered Bats, and has recently completed a study of bats and swiftlets in the Niah caves, Sarawak.

3) Oil-birds. Drs Stebbings and Jefferies have indicated that they might like to look at the oil-birds as well as the bats, but we have also been in correspondence with Dr. David Snow of the Iring Museum, Hertfordshire, who has considerable experience of oil-birds in Trinidad.

4) Bat Parasites. Mr. A. M. Hutson (British Museum, Natural History) and Dr. D. S. Saunders (Department of Zoology, Edinburgh). Mr. Hutson is a systematist particularly interested in the parasitic flies found on bats (the Streblidae and Nycteribiidae). He has collected these insects in several parts of Europe and Africa, and was a member of two expeditions to the Indian Ocean, one to Aldabra and the other to Diego Garcia and Mauritius. Dr. Saunders is interested in the viviparous reproduction of these bat parasites, and also in the collection of ticks and bloodsucking bugs (Cimicidae) associated with bats and oil-birds. He has expedition experience in Africa and the Middle East.

- 5) Terrestrial and aquatic cavernicoles. Dr. N.P. Ashmole (Department of Zoology, University of Edinburgh) and Dr. G.T. Jefferson (University College, Cardiff). Dr. Ashmole is a Zoologist with considerable experience in both ornithology and with terrestrial invertebrates. He has experience of working on the islands of Ascension and St. Helena, in South America (Peru), and has a "working knowledge" of Spanish. Dr. Jefferson is interested in aquatic cave animals, and is a member of the 1977 International Congress of Speleology.
- 6). Primateology. Dr. J.M. Deag (Department of Zoology, University of Edinburgh) is interested in the primates of the tropical rain forest. He has expedition experience in North Africa where he was working on the Barbary "ape".
- 7) Botany. Dr. B.B. Burbage and Dr. G. Argent (both of the Royal Botanic Garden, Edinburgh). Dr. Burbage has worked in Columbia on the Ericaceae and has a "working knowledge" of Spanish. Dr. Argent is also interested in the Ericaceae, and has expedition experience in the Mato Grosso, Cameroons, and New Guinea. Both Dr. Burbage and Dr. Argent have offered botanical assistance to the Expedition in the form of a general collection of plants associated with the caves, and an identification service for the fruits and seeds which might be the food source for the oil-birds.
- 8) Mycology (Histoplasmosis). Dr. D.W. MacKenzie (Mycological Reference Laboratory, London School of Hygiene and Tropical Medicine, University of London) and Dr. J.C. Frankland (Lancaster). Dr. MacKenzie is interested in carrying out a quantitative survey of the pathogenic fungus histoplasma capsulatum in the air, soil and guano deposits in the caves. Dr. Frankland, who is a G.P. in group practice in Lancaster, is interested in carrying out skin tests for histoplasmosis on the Expedition members and also perhaps amongst the local Indians. He is also a caver of some years' experience.
- 9) Various other people have offered valuable advice, or have agreed to

help with the identification of biological material. These include:

Dr. N.D.C. Hammond, Centre of Latin American Studies, University of Cambridge.

Dr. G.H.S. Bushnell, lately Keeper of the University Museum, Cambridge.

Prof. M.J. Harner, Professor of Anthropology, New School for Social Research,
New York.

Dr. S.P. Hugh-Jones, Department of Social anthropology, University of Cambridge.

Dr. A. M. Snodgrass, Department of Classical Archaeology, University of
Edinburgh.

Dr. C.E. Gordon Smith, London School of Hygiene and Tropical Medicine (Virology).

Dr. P.A. Morris, Royal Holloway College, London (bats)

Prof. J.D. Pye, Queen Mary College, London (bats).

Dr. P.T. Harding, Institute for Terrestrial Ecology, Monks Wood (Isopoda).

Mr. J. Sanderson, Falkirk Burgh Museum (aquatic crustacea).

Miss M. Hazelton, British Cave Research Association.

Efectuada esta primera visita de reconocimiento, los preparativos de la futura expedición británica continuaron en Inglaterra rápidamente, faltando sólo que los entendimientos verbales habidos en la reunión previa fueran confirmados por escrito para dejar establecido claramente el desempeño de cada uno de los participantes.

Capítulo XXIV

Intercambio Epistolar



Con fecha 15 de mayo de 1975, apenas quince días después del primer encuentro con nuestro interlocutor, el señor Stanley Hall me envió la comunicación siguiente:

15 May 1975

Stanley Hall
20 Bridge Street,
DOLLAR
Clackmannanshire,
Scotland. U.K.

Dr. Gerardo Peña Matheus,
Apartado Postal 67,
Guayaquil - Ecuador,
Sud America.

Dear Doctor Pena,

I am enclosing for Mr. Moricz, as promised, 'Pattern of the Past' and 'Ancient Carvings in Britain'. There is another book 'The Old Straight Track' by Arthur Watkins, published by Methuen of London, dealing with the possible alignment of standing-stones with topographical land features, and as key spots in a general network of pathways. I will send this on later. Unfortunately, none of these books appear to be available in any language but English, so please pass on my apologies to Roger Helder.

Captain Maxwell may have written to you by now, but I would like to especially thank you, your family, and friends, for the last memorable few days in Ecuador. I particularly enjoyed our quiet Sunday afternoon picnic with Juan and his friends, and regret it was not possible for me to stay longer.

I have reported back to Army HQ in Edinburgh and our energies are now turned to organising the expedition. Following the principle of proposing 'what is tolerable' I shall be proposing to the organisers the following: 1) That the Expedition should be presented as a natural extension of the official Moricz Expedition of 1969 and that the debt to Juan Moricz should be clearly acknowledged by the Joint Ecuadorian/British team. 2) That a Special Advisory Unit, under the leadership of Juan Moricz, and including Stanley Hall as a member (subject to Mr. Moricz's agreement) should co-operate in the field with the Expedition, and with full access to its resources. 3) That in no way must any such agreed procedure be seen to imply either support or denial of any claims or theories of any individual directly or indirectly associated with the Expedition. 4) That the expedition organisers should seek to acquire the formal interest and patronage of UNESCO.

It is most probable that the expedition will be set up as a Company limited by guarantee (effectively a Charity).

This may give you an idea of my own thinking at this stage and what I think I can achieve in the short term. Comments or advice from yourself and Mr. Moricz will be welcome at any time.

With kindest regards,

Stanley Hall

TRADUCCIÓN

15 Mayo 1975

Dr. Gerardo Peña Matheus
 Apartado Postal 67
 Guayaquil, Ecuador
 Sud América

Apreciado Doctor Peña:

Como lo prometí, incluyo, para el señor Mórica, "Pattern of the Past" y "Ancient Carvings in Britain". Hay otro libro "The old straight track" escrito por Arthur Walkins, publicado por Methuen de Londres, que trata del posible alineamiento de los menhires con los aspectos topográficos del terreno; y como puntos clave en una ruta general de senderos. Los enviaré después. Lamentablemente, ninguno de estos libros se puede conseguir en otra lengua que no sea inglés. Así es que, por favor, hágale llegar mis excusas al traductor Roger Hender.

El capitán Maxwell debe haberle escrito, pero me gustaría agradecerle especialmente a usted, su familia amigos por los inolvidables días últimos en Ecuador. Yo personalmente disfruté aquella tranquila tarde dominguera con Juan y sus amigos y lamento que no me fue posible permanecer más tiempo.

He informado al cuartel general en Edimburgo y nuestras energías están ahora encaminadas a organizar la expedición. Siguiendo el principio de proponer "lo que es tolerable" yo propondría a los organizadores lo siguiente:

- 1) Que la expedición debe presentarse como una prolongación natural de la "Expedición Mórica 1969" y que la deuda a Juan Mórica deberá ser claramente reconocida por el equipo conjunto ecuatoriano-británico.
- 2) Que una Unidad Especial de Consejo bajo la Jefatura de Juan Mórica, que incluiría a Stanley Hall como miembro (sujeto a la aprobación de Juan Mórica) cooperaría en el campo con la Expedición con total acceso a sus recursos.
- 3) Que en manera alguna tal procedimiento convencional podría implicar respaldo o rechazo de asertos o teorías de ningún individuo vinculado directa o indirectamente con la expedición.
- 4) Que los organizadores de la expedición deberían buscar y adquirir el respaldo formal de la UNESCO.

Es lo más probable que la expedición será organizada como una Compañía, limitada por garantes (efectivamente sin fines de lucro).

Esto puede dale una idea de mi manera de pensar y de lo que creo que puede obtenerse en corto tiempo. Comentarios o consejos suyos y del señor Mórica serán bienvenidos en cualquier tiempo.

Sinceros saludos,
 Stanley Hall

Posteriormente, sin aún haber tenido tiempo de responder a la carta anterior, recibí la comunicación siguiente:

WEB BUILDING MANAGEMENT

Stanley Hall BSc AIOB AMBIM FRSH Bridge Street Dollar Clackmannanshire FK14 7DE

telephone Dollar 2816

Dr. Gerardo Pena Matheus
Aguirre y No. 104 y Malecon (3 er piso)
Apartado Postal 67
Guayaquil-ECUADOR
Sud America.

17 June 1975

Dear Dr. Pena

1. Many thanks to Sr. Moricz for the excellent photographs by Sr. Aviles of our visit to Limon. Perhaps I will receive the 'fun' photographs at a later date - also the bill.
2. With regard to the main expedition Captain Philip Maxwell and I have made our report and recommendations and the joint military/academic effort is now underway. The military effort will be co-ordinated by British Army HQ (Scotland) and the British University interest will be co-ordinated by the University of Edinburgh Senior Council on expeditions. I had hoped to pull out at this stage. However, my colleagues tell me there is no honourable way I could do this, so now I am rather presumptuously wearing the hat of Project Director (U.K.), with overall co-ordinating responsibility.
3. The post is significant because I have declared to those so far involved my trust and admiration for Juan Moricz and yourself and that I will resign the post should any conflict of loyalties arise, particularly if there should be any unfairness towards Juan Moricz. My suggestion for a Special Advisory Unit under the leadership of Sr. Moricz appears to have been accepted in principle, but once again it will be my responsibility to co-ordinate this Unit with the rest of the Expedition.
4. All this responsibility based on a little evidence and a lot of trust makes me concerned for any convincing I have to do, with the academic institutions particularly, since there is no statement by Sr. Moricz of any special confidence in me nor any written agreement to co-operate through me. I will certainly need some or preferably total commitment from Juan if I am to take the Expedition to international level in such a short time.

2/....

building project strategic planning and management for clients, architects and contractors

2.

Could you please let me have a letter signed by Sr. Moricz and two witnesses, stating in very specific and unequivocal terms exactly what objects of major historical value he would be prepared, with the consent of his Indian friends, to reveal to the Expedition Council, which in turn had to refer to an International Board.

It would be particularly helpful if I could receive this before our planned talk to an invited audience in Edinburgh in July, with permission to read extracts if necessary. I have told the expedition Council that I can depend on Sr. Moricz to help me in this matter.

5. I am enclosing a copy of a letter from the Army. Group Captain Wills is Defence Attache to the British Embassy in Quito, through whom all dealings with Ecuadorian authorities are relayed. Also enclosed is a recent article concerning an alleged discovery in Bolivia by Dr. David Davies. I shall try to find out more about this when I meet Dr. Warwick-Bray of the British Museum on June 19th. My old friend Jock MacCallum merits a mention too, giving away Her Majesty's special whisky. Ach well, it could be worse!

6. Please address all further correspondence to me as follows:

Stanley Hall Esq.,
Project Director (U.K.),
Expedicion Los Tayos Headquarters,
135 George Street,
Edinburgh EH2 4JN.

Telex: Engineer Edinburgh 72465

My Secretary, Judy Napean, speaks English, Spanish, French and German.

7. I hope I may look forward to hearing from you soon. Please convey my best wishes to Sr. Moricz.

Yours sincerely,

Stanley Hall

Stanley Hall

Encs.

TRADUCCIÓN

Junio 17 de 1975

Señor Dr.

GERARDO PEÑA MATHEUS

Ciudad. ↗

Estimado doctor Peña:

1.- Muchísimas gracias al señor Juan Mórícz por las excelente fotografías tomadas por el señor Avilés de nuestra visita a Limón. Tal vez, recibiré las fotografías chistosas en una fecha posterior -también la cuenta-.

2.- Referente a la expedición principal, el capitán Maxwell y yo hemos hecho nuestro informe y recomendaciones, y el esfuerzo conjunto militar y académico ya se ha iniciado. El cuartel General (Escocia) del Ejército Británico está encargado de la coordinación militar y los intereses de las Universidades Británicas serán coordinados por el Consejo Superior de la Universidad de Edimburgo. Yo había esperado retirarme en esta etapa. Sin embargo, mis colegas me han informado que no hay una vía honorable para hacer esto, así estoy ostentando, un poco presuntuosamente, el sombrero de Director del Proyecto (Reino Unido) con Responsabilidad Superior para Coordinar.

3.- Este puesto es significativo porque yo he declarado a aquellos involucrados hasta ahora mi confianza y admiración para el señor Juan Mórícz y usted, y estoy dispuesto a renunciar si surgiera algún conflicto de lealtades, particularmente si hubiera alguna injusticia para con el señor Juan Mórícz. Mi sugerencia para un grupo de asesoría especial bajo la Jefatura del señor Mórícz aparentemente en principio ha sido aceptada, pero nuevamente es de mi responsabilidad para coordinar las labores de esta unidad con el resto de la expedición.

4.- Toda esta responsabilidad basada sobre pocas pruebas y muchísima confianza me hace preocupar por cualquier persuasión y convencimiento que tendré que hacer particularmente con las Instituciones académicas, desde que no existe ninguna declaración de especial confianza para conmigo ni ningún acuerdo escrito por parte del señor Mórícz para colaborar a través mio. Necesitaré con toda seguridad algún compromiso, preferiblemente total, de Juan si voy a llevar la expedición a un nivel internacional en un tiempo corto. Podría usted enviarme una carta firmada por el señor Mórícz y dos testigos declarando en términos muy específicos y sin equivocación exactamente cuales objetos de mayor valor histórico estaría dispuesto con el consentimiento de sus amigos indígena, a revelar al Consejo de la expedición lo cual sería en su turno pasado a la Junta Internacional.

Esto sería de gran ayuda si y o pudiera recibir esta carta antes de la charla planeada ante una reunión de invitados en Edimburgo en Julio, con el permiso para leer los extractos si es necesario. Yo he dicho al Consejo de la Expedición que puedo confiar en el señor Mórícz para que él me ayude con este asunto.

5.- Estoy incluyendo copia de una carta recibida del Ejército. El Capitán del Grupo Wills (R.A.F.) es el Attaché Militar de la Embajada Británica en Quito a través de quien todos nuestros contactos con las autoridades ecuatorianas están hechos. También estoy incluyendo un artículo reciente refiriéndose a un supuesto descubrimiento en Bolivia hecho por el Dr. David Davies. Trataré de descubrir más acerca de esto cuando me encuentre con el Dr. Warwick-Bray del Museo Británico, el día 19 de junio. Mi viejo amigo Jack Mac Callum merece una mención por haber regalado el Whisky especial de su Majestad. Después de todo podría haber sido peor.

6.- Por favor en adelante dirija toda correspondencia para mí a la dirección siguiente:

Stanley Hall Esq.
Projecto Director (U.K.),
Expedición Los Tayos Headquarters
135 George Street
Edinburg EH 24 JN
Telex Engineer Edinburgh 72465

Mi secretaria la señora Judy Neapean habla inglés, español, francés y alemán.

7.- Espero una contestación suya muy pronto. Por favor entregue mis mejores deseos al señor Móricz.

**Muy sinceramente,
Stanley Hall**

Con fecha 17 de septiembre de 1975 envié al señor Hall la comunicación siguiente:

GERARDO PEÑA MATHEUS
DOCTOR EN JURISPRUDENCIA
ABOGADO

9 DE OCTUBRE 127 Y PICHINCHA
TELEFONO: 5-13707
APARTADO POSTAL 67
QUAYASQUITO-ECUADOR

September 17 1975

Mr. Stanley Hall
20 Bridge Street
Dollar

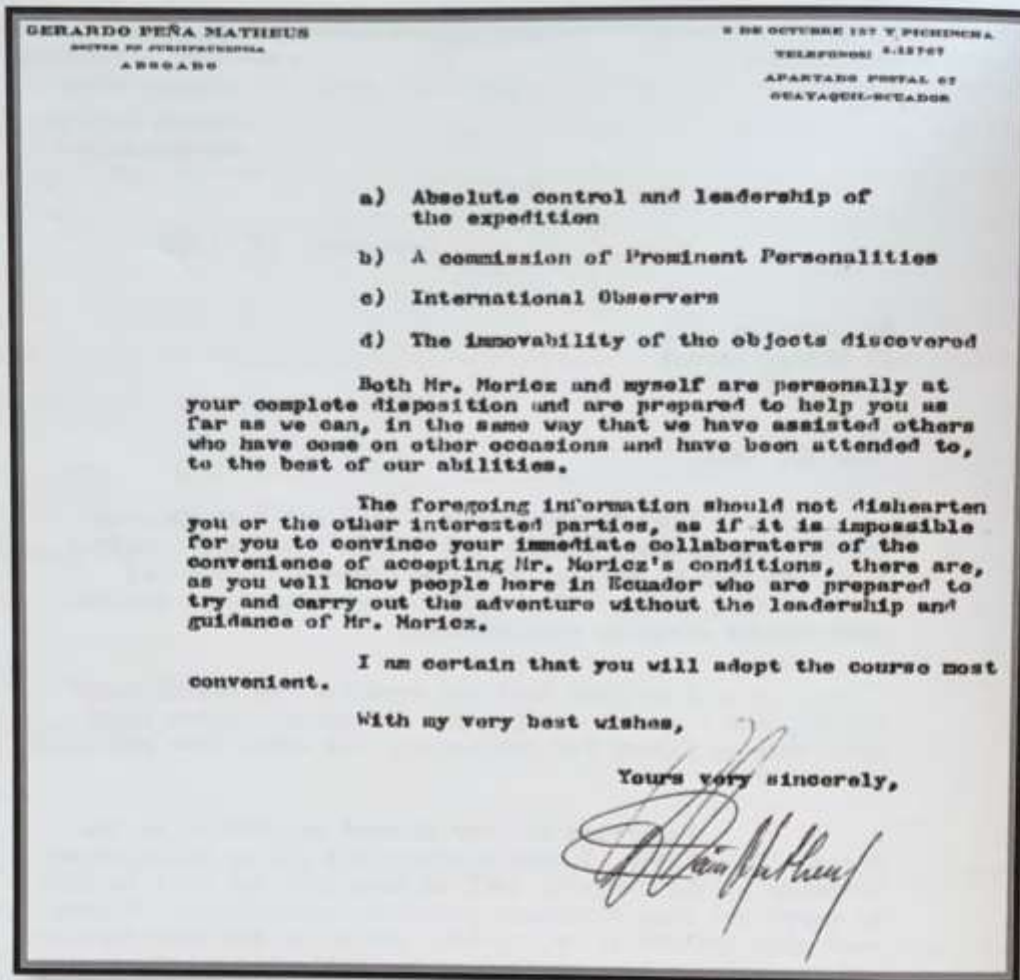
Dear Mr. Hall:

I am so sorry that I have not been able to answer your letters before, but I have been very involved with changing my office, with the consequent upheaval which moving always brings. I also wish to thank you for your checks covering your expenses.

I am glad that you received the photographs safely, and I am now sending you the colour slides which were sent to Panama for developing, and which were received yesterday.

Referring to your planned expedition to the Waves of the Tayos, I must congratulate you on being named Director of the Project, and I am sure that you will be able to carry out this difficult position successfully. I have read your letters to Mr. Moricz, and after due consideration and comments we have arrived at the following conclusions:

- 1°) Mr. Moricz will not form part of the expedition, as he considers that the organisation of same does not meet the indispensable conditions which were made known to you during our meeting of May 1st. 1.975.
- 2°) If Mr. Moricz had wished to deviate from his conditions, he could have carried out the second phase of the expedition at any time from 1969, as he has received many concrete proposals of great interest, but all of them have been refused because the conditions set forth in Public Document duly notarized, have not been met.
- 3°) The conditions which Mr. Moricz insists on and which were communicated to you verbally are:



TRADUCCIÓN

Septiembre 17 de 1975

Señor Stanley Hall
20 Bridge Street
Dollar

Estimado Mr. Hall:

Debido al hecho de que tuve que cambiar de oficina no he podido dar respuesta oportuna a sus cartas. Ambas las he recibido, así como también el cheque correspondiente a sus gastos. Le estoy muy agradecido.

Me alegra que haya recibido las fotografías. Le envío ahora los diapositivos a colores que fueron a Panamá para ser revelados y que recién ayer me han sido entregados. Respecto a la planeada expedición a las Cuevas de los Tayos, lo felicito por su designación de Director del Proyecto, cargo que estoy seguro sabrá usted desempeñar a cabalidad, y le informo que he leído su carta al señor Mórica

y la he comentado con él, llegando a las conclusiones siguientes:

1º) El señor Mórícz no integrará la expedición por cuanto considera que la organización de ella no reúne las condiciones indispensables que fueron conocidas por usted en nuestra entrevista de fecha 1º de mayo de 1975.

2º) Si el señor Mórícz en algún momento se hubiera apartado de sus condiciones hace ya tiempo que pudo haber realizado la segunda parte de su expedición pues ofrecimientos concretos, muy interesantes, se han recibido y han sido rechazadas por no ajustarse a las condiciones impuestas por él desde el año 1969, las cuales constan claramente en escritura protocolizada ante el Notario Público.

3º) Las condiciones del señor Juan Mórícz, conocidas verbalmente, por usted, son las siguientes:

- a) Jefatura única y absoluta de la totalidad de la expedición.
- b) Junta de notables.
- c) Observadores Internacionales
- d) La inmovilidad de los objetos descubiertos

Tanto el señor Mórícz como yo estamos personalmente a su disposición en cuanto podamos serle útiles, en la misma medida en que estamos a la disposición de cualquiera de las personas que en otras oportunidades han venido a entrevistarnos, a quienes hemos atendido con la mejor buena voluntad, en la medida de nuestras posibilidades.

La información anterior no debe desanimar a los interesados pues si a usted le resulta imposible convencer a sus inmediatos colaboradores respecto de la conveniencia de aceptar las condiciones impuestas, usted bien sabe que no faltará en el Ecuador gente dispuesta a intentar la aventura sin la Jefatura y presencia del señor Mórícz.

Tengo la seguridad que usted sabrá adoptar la resolución que convenga.

Reciba un saludo y los sentimientos de mi amistad y consideración

Atentamente,
Gerardo Peña Matheus

En respuesta a mi comunicación, el señor Stanley Hall me envió con fecha 30 de septiembre de 1975, una propuesta encaminada a incorporar las cuatro condiciones irrenunciables impuestas por el señor Juan Mórícz para conducir a los expedicionarios británicos al lugar subterráneo en el que se encuentra el legado cultural milenario por él descubierto. Su propuesta, a la cual acompañó las copias que reproduzco después, fue planteada en los términos siguientes

CONFIDENTIAL

Mr. Stanley Hall
20 Bridge Street
Doller FK14 7DE
Cleckmennenshire
Scotland, U.K.
30 September 1975

Gerardo Pens Mateus
Apartado Postal 67
Aguirre No. 104 y Malecon (3° piso)
Guayaquil - Ecuador.

Dear Doctor Pens

I hope you and Sr. Moricz are well. Thankyou for your letter with enclosed slides which I received on 25 Sept.

The only practical way of incorporating the 4 main conditions of Sr. Moricz is to have 2 parallel expeditions, both receiving close British Army logistical support.

Expedition No.1

- Leader: Juan Moricz
- Objectives: Location of caves, stones and statues, and other major objects of cultural interest publicly reported by Sr. Moricz.
- Conditions:
1. Juan Moricz to be totally responsible for leading and maintaining absolute control over the expedition: details to be agreed, including a mutually satisfactory default clause.
 2. No objects found will be removed.
 3. A team of reputable international observers will be available to authenticate any important discoveries. Details to be agreed.
 4. A Commission of prominent personalities will patronise both expeditions. Details to be agreed.
 5. The highest standard of respect will be extended to local Indian communities.

2/....

2.

Expedition No.2

Leader: Major Christopher Browne(1st Bn.Royal Scots)

Chief Field

Adviser : Sr.Juan Moricz

Objectives

(Military): Explore and map known caves located by the official 'MORICZ' Expedition 1969

(Scientific): Carry out a multi-discipline scientific programme in and around the caves, including Geology, ornithology, botany, entomology and histoplasmosis(caves' disease).

Conditions: As appropriate, but similar to Expedition No.1.

.....

Please ask Sr.Moricz to confirm that this arrangement is acceptable in principle. It is now important that this first level of agreement is reached quickly if we are to provide the necessary resources and clearances in the short time left.

Please also ask him to trust me. I have a massive and complex organisational programme to fulfil and since I am not 'Hannibal' I need his help and understanding. I have staked my reputation on my personal confidence in Sr.Moricz, and my high regard for his knowledge, integrity, and courage. Everyone at the British end knows that I am prepared to resign from the British Management Committee rather than moderate my loyalty to Sr.Moricz or my determined pursuit of justice and recognition for his achievements.

Here is an outline of progress on the venture so far:

3/....

3.

PROGRESS

Military: 1. Final approvals confirmed from British Foreign and Commonwealth Office and also Ministry of Defense.

2. The following Regiments will participate:
- a) The Royal Scots (The Royal Regiment)
 - b) Royal Highland Fusiliers (Princess Margaret's Regiment)
 - c) The Gordon Highlanders
 - d) The Gurkhas (from Nepal)

A contingent of Royal Scots has been despatched to Malaysia for special training for this expedition. (N.B. I told the Army they would need to be fit to keep up with Sr. Moricz.)

The most distinguished Army caving and survey teams have offered their services.

On 25th September, Major Browne was personally introduced to their Royal Highnesses the Queen, Prince Philip and Prince Charles as Army 'leader' of the expedition to Ecuador. (Please do not misunderstand the use of this word 'leader'. Major Browne's role is logistic, not scientific. I have already discussed this point with Sr. Moricz and I know he understands and accepts this.)

Scientific: 1. Please refer attached prospectus. Add British Geological team presently in Ecuador

<u>Total British Force:</u>	Military	40
	Scientists	20

Incidentally, do not be impressed by my grand title, Project Director (U.K.). I am only the 'office boy' really, and only part-time at that.

4/....

4.

Now here is some more general information which might be of interest in terms of the support we are getting.

Honorary President: Prof. Neil A. Armstrong - Astronaut.
(Would also like to take an active role.)
Hon. Vice-President: Prof. Alexander Thom - Prehistorian
Honorary Chairmen: Adam Thompson - Chairman, British-Caledonian Airways (British Business Men of the Year)

Military Co-ordinator: Major A.A.H. Fisher RHF, Army HQ (Scotland)
Scientific " " : Dr. David Saunders, Univ. of Edinburgh

Director, Expedition Headquarters (U.K.): Stanley Hall

:::::::::::::

UNO/UNESCO Positive response. Negotiations proceeding with London and Paris.

Travel: British-Caledonian Boeing 707, in company with British Trade Delegation.

Publicity (British) Joint UNO/BBC effort, making 2 films.
News coverage by the 'Times' and 'Scotsman'.

Publicity (Global) UNO/BBC World Network

Note. The BBC consider this to be one of the best organised expeditions in their team's experience.

Next Reconnaissance Visit to Ecuador: November 1975 for 7 days.
Team: Simon Normenton (BBC), David Mowat (Trade), Major Browne, Dr. David Saunders, and Stanley Hall.

So you can see I have not been idle. I am very much looking forward to seeing both of you again soon, and also I would like to talk about the possibility of a visit to Scotland for you and Sr. Moricz. Meanwhile I would ask you to keep the contents of this letter in confidence. Trust Sr. Moricz received the books I sent. Please write soon.

With kindest regards,

Sincerely,

Stanley Hall



EDWARD C. ARMSTRONG M.B.E.
TOWN CLERK & CHAMBERLAIN
REGISTRAR
TELEPHONE N° 255

TOWN CLERK'S CHAMBERS

LANGHOLM

DUMFRIESSHIRE

DG13 0JQ

19th September, 1975.

Stanley Hall, Esq.,
135 George Street,
EDINBURGH, EH2 4JX.

Dear Mr. Hall,

I tried unsuccessfully to telephone you this morning as I thought you would like to know as quickly as possible that Professor Neil A. Armstrong has willingly agreed to be associated with your Expedición Los Tayos, and is honoured to accept the invitation to become Honorary President of your Council. I think you will agree this is good news indeed, and I know Mr. Eddie Armstrong, who is at present on holiday, will be absolutely delighted that his efforts in this connection have not been in vain.

For your information, I enclose a copy of the Professor's letter, and, although I am sure that, on his return, Mr. Armstrong will wish to acknowledge this personally, I have written meantime on behalf of all concerned to thank our new President for his interest and co-operation.

Mr. Armstrong expects to return to the office towards the end of next week, and if he can help in any way to further the project, I assure you he will be more than willing to do so.

Yours sincerely,

Mrs. Grace Brown

Depute Local Government Officer.

11 September, 1975

Edward C. Armstrong, M.B.E.
Registrar
Town Hall
Langholm
Dumfriesshire, Scotland

Dear Eddie,

I was delighted to find your letter awaiting my return to the campus after some summer holidays.

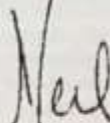
I considered your invitation not as a favour, but as an honor. I would be delighted to be associated with the joint Scotland-Ecuador expedition to the caves of Los Tayos.

The entire endeavor appears to be fascinating, and I hope that I would be able to play a reasonably active role, so far as my schedule will permit.

I would appreciate receiving any additional information that is available, and look forward to an exciting year ahead.

Janet joins me in sending our very best wishes to you and our Langholm friends.

Sincerely,



Neil A. Armstrong
1739 N. State Route 123
Lebanon, Ohio 45036

TRADUCCIÓN

CONFIDENCIAL

Mr. Stanley Hall
20 Bridge Street
Dollar FK14 7DE
Clackmannanshire
Scotland, U.K.

gº de Septiembre de 1.975

Gerardo Peña Mathews
Apartado Postal 67
Aguirre No. 104 y Malecón (3º piso)
Guayaquil - Ecuador

Muy estimado Doctor Peña:

Espero que el Señor Mórícz y usted se encuentren bien. Recibí su carta junto con los "slide" el día 25 de Septiembre por las cuales les doy mis agradecimientos.

La única manera práctica para incorporar las cuatro condiciones principales del Sr. Mórícz es montar dos expediciones paralelas, ambas recibiendo estrecho respaldo logístico del Ejército Británico.

Expedición No. 1

Jefe: Señor Juan Mórícz

Objetivos: Localización de las Cuevas, piedras, estatuas, u otros objetos mayores de interés cultural, anunciados públicamente por el Sr. Mórícz.

- Condiciones:
- 1) Juan Mórícz será totalmente responsable para guiar y mantener control absoluto sobre la expedición. Los detalles para ser acordados, luego, incluyendo una cláusula de cumplimiento mutuamente satisfactorio.
 - 2) Ningun objeto será removido
 - 3) Un equipo de observadores de reputación internacional estaría disponible para autenticar cualquier descubrimiento importante. Detalles para ser acordados.
 - 4) Una comisión de personalidades prominentes patrocinará ambas expediciones. Detalles para ser acordados.
 - 5) Las comunidades indígenas serán tratados con el mas alto respeto.

Expedición No. 2.-

Jefe: El Mayor Christopher Browne (1er Batallón Escocés Reales)

Consejero en Jefe(en el campo): Sr. Juan Mórícz

Objetivos:

(Militar): Explorar y levantar mapas de las cuevas descubiertas por Expedición oficial "Mórícz 1.969".

- 12 -

Científicos: Llevar a cabo un programa de varias disciplinas científicas dentro y en los alrededores de las cuevas incluyendo, geología, onitología, Botánica, entomología y histoplasmosis (enfermedades de las cuevas)

Condiciones: Las apropiadas, pero similares a las de la Expedición No. 1.

Por favor pedir al Señor Mórícz su confirmación en principio a este arreglo. Es de suma importancia llegar a un acuerdo ahora mismo sobre estos primeros puntos, y en una forma rápida, si en el tiempo corto que nos queda vamos a suministrar los recursos y conseguir las aprobaciones. -

También le ruego decirle que confíe en mí. Tengo para cumplir un programa de organización masiva y compleja y como no soy "Anibal" necesito su ayuda y también su comprensión. Yo estoy jugando mi reputación sobre mi confianza personal en el Señor Mórícz y en el alto estimo que siento por sus conocimiento, integridad y valor. Todo el mundo aquí en la Gran Bretaña saben muy bien que estoy dispuesto a renunciar del Comité Organizador Británico antes de modificar mi lealtad para con el Sr. Mórícz, o mi lucha para conseguir justicia y reconocimiento para sus hazañas.

Aquí hay un bosquejo del progreso logrado hasta ahora:

- Militar:**
- 1) La aprobación final confirmada por parte del Ministerio de Asuntos Extranjeros y de la Mancomunidad, también del Ministerio de Defensa.
 - 2) Los siguientes regimientos participarán:
 - a) Los escoceses reales (El Regimiento Real)
 - b) Los fusileros escoceses reales (El Regimiento S.A.R. La Princesa Margarita).
 - c) The Gordon Highlanders
 - d) Los Gurichas (De Nepal)

Un grupo de los Escoceses Reales ha sido enviado a Malasia para un entrenamiento especial en preparación para esta expedición
(Nota: He dicho al Ejército que para andar con el Sr. Mórícz ten-

- 2 -

El equipo mas renombrado de reconocimiento de Cuevas del Ejército ha ofrecido sus servicios.

El día 25 de Septiembre el Mayor Browne fué presentado personalmente a S.M. la Reina y a SS.AA.RR. El Principe Felipe y el Principe Carlos como el Jefe Militar de la Expedición al Comander. (Por favor no entiendan mal el empleo de la palabra "Jefe"- el papel del Mayor Browne es logístico y no científico. Este punto ha sido discutido ya con el Sr. Mories y yo sé que él comprenderá y aceptará este punto.

Científico: 1) Véase los prospectos adjuntos. Agregúese el equipo geológico británico actualmente en Ecuador.

2) Fuerzas totales británicas: militares 40: científicos 20.

De paso no queden impresionados con mi gran título "Director del Proyecto U.K." De veras soy apenas un muchacho de mandados, y a medio tiempo.

Enseguida les doy mas información general de interés referente al respaldo que estamos recibiendo.

- Presidente Honorario: El Profesor Neil A. Armstrong (Astronauta) (El quiere tomar un papel mas activo en la Expedición)

- Vicepresidente Honorario: El profesor Alexander Thom - Prehistoriador.

- Presidente de la Junta Honorario: El Sr. Adam Thompson - Presidente de las Aerolíneas Británicas Caledonian (El hombre de negocios británicos del Año).

- Coordinador Militar: El Mayor A.A.H. Fischer R.H.F. Del Cuartel General del Ejército (Escocia).

- Coordinador Científico: El Señor Dr. David Saunders - Universidad de Edimburgo.

- Director Ejecutivo Expedición U.K. El Sr. Stanley Hall

- 4 -

- Naciones Unidas/UNESCO: contestación positiva. Negociaciones adelantadas con Londres y París.

- Viaje: Un avión Boeing 707 de la Línea Aerolíneas Británicas Caledonian conjuntamente con una misión de negocios británicos.

- Publicidad: Gran Bretaña: Esfuerzo conjunto de las Naciones Unidas y la BBC de Londres para hacer dos películas.

- Noticias: "El Tiempo" de Londres y "El Escocés".

- Publicidad Global: La Red Mundial de la BBC y de las Naciones Unidas.

NOTA: El equipo de la BBC de Londres considera que esta es la Expedición mejor organizada que ha conocido.

Visita próxima de reconocimiento al Ecuador; Noviembre de 1.975, por un término de (7) días. Formarán parte del equipo los siguientes señores: 1) Simon Normanton de la BBC; 2) El Sr. David Mowat (negocios); 3) El Mayor Browne; 4) El Dr. David Saunders; 5) El Sr. Stanley Hall.

Como ustedes pueden apreciar no he estado ocioso. Además de estar pendiente de encontrarme con ustedes muy pronto, quiero conversar con ustedes sobre la posibilidad de una visita suya y del Sr. Mórícz a Escocia. Yo espero que el Sr. Mórícz recibió bien los libros que yo le envié. Escríbame pronto, con mis mejores deseos,

Sinceramente.

Stanley Hall.

TRADUCCIÓN

Edward C. Armstrong M.B.E.
Town Clerk & Chamberlain
Registrar
Telefono: No. 255

TOWN CLERK'S CHAMBERS
LANGHOLM
Dumfriesshire
DG13 OJQ

Septiembre 19 de 1975.

Stanley Hall, Esq.,
135 George Street
EDINBURGH, EH2 4JX

Estimado Sr. Hall:

Traté de comunicarme con usted por teléfono esta mañana pero desafortunadamente sin éxito así pensé que usted le gustaría saber tan pronto que fuera posible que el Profesor Neil Armstrong ha aceptado gustosamente ser vinculado a la Expedición a las Cuevas de los Tayos, y además se siente muy honrado con la invitación de ser Presidente Honorario del Consejo. Creo que usted está de acuerdo conmigo en pensar que estas noticias son muy buenas y también estoy convencido que el Sr. Eduard Armstrong quién se encuentra actualmente de vacaciones estaría encantado en saber que sus esfuerzos para ayudarnos no ha sido en vano.

Para su información estoy adjuntando una copia de la carta recibida del Profesor Armstrong y aunque tengo la seguridad que el Sr. Armstrong va acusar recibo de la carta del Profesor Neil Armstrong personalmente, mientras tanto yo le he escrito en nombre de todos para agradecer a nuestro nuevo Presidente por su valioso interés y colaboración.

El Sr. Armstrong estará de regreso en su oficina desde la próxima semana y si él les puede ayudar en algo mas puedo asegurar a usted que ustedes pueden contar con su ayuda.

Sinceramente
Miss Grace Browy

TRADUCCIÓN

Septiembre 11 de 1975

Edward C. Armstrong, M.B.E.
Registrar
Town Hall
Langholm
Dumfrieshire, Scotland

Querido Eddie,

Estuve encantado de encontrar tu carta esperando mi regreso a la Universidad después de unos días de vacaciones de verano.

Yo considero que tu amable invitación no es un favor sino un honor y estaré feliz asociándome a la "Expedición conjunta Ecuador-Escocia a las Cuevas de los Tayos.

Me parece fascinante todo este esfuerzo y espero que yo pueda jugar un papel razonablemente activo hasta donde me sea posible por mis actividades universitarias.

Me gustaría recibir cualquier información disponible adicional y espero con placer un año próximo muy emocionante.

Janet se adjunta conmigo en enviar a ti y a todos nuestros amigos en Langholm nuestros mejores deseos.

**Muy sinceramente,
Neil Armstrong**

Recibidas las comunicaciones antes transcritas se hizo un análisis detallado de la propuesta y se intercambiaron opiniones entre los allegados al señor Juan Mórica que, en definitiva, sería quien adopte la decisión final. Mórica era hombre analítico, frío y absolutamente cerebral. Ningún entusiasmo despertó en él la posibilidad de conocer al astronauta y menos aún la colaboración de la UNESCO. La única preocupación que lo obsesionaba era la salvaguarda de los objetos descubiertos a base del absoluto control sobre la totalidad de la expedición y de los expedicionarios. Yo entendía su proceder y comprendía su punto de vista: Don Juan Mórica no estaría allí para servir de guía a nadie aunque fuera la reina de Inglaterra o el conquistador de la Luna. Haría valer sus derechos de descubridor por encima de toda otra consideración o no contarían con él. Prefería el anonimato a la cesión de derechos. Así analizada la propuesta, escribí al señor Stanley Hall la comunicación siguiente:

GERARDO PEÑA MATHEUS
DOCTOR EN JURISPRUDENCIA
ABOGADO

APARTADO POSTAL 87
QUAYASUL-ECUADOR
SUD AMERICA
DIRECCION CARLENKAPPA: GEPENA
QUAYASUL

October 31st. 1975

Mr. Stanley Hall
20 Bridge Street
D O L L A R.-

Dear Mr. Hall:

I acknowledge receipt of your letter dated the 30th. September, which was translated immediately for Mr. Moricz.

Before continuing allow me to congratulate you on your excellent work so far, truly your efforts have been extraordinary, and not only reflect on your talent as an organiser, but also testify to the great love you feel for your country.

Mr. Moricz thinks that the proposal as made by you, without doubt, is the best of all the ones that have been made to him. It also the only one that he has seriously considered, and he is therefore prepared to continue the contact with you.

However, the fundamental stumbling block still exists: Moricz is not prepared to share the absolute and sole leadership with anybody, nor permit the organisation of same to be split. He will permit nothing, which at a future date could possibly be interpreted as a sharing or giving up of his exclusive rights on the discovery to a third party be it government or an individual. His decision in this respect is final. As you so correctly state in your letter dated the 15th. May, the expedition to the subterranean world discovered by him should simply be a continuation of the "1969 Moricz Expedition". Consequently the conditions of the original expedition, and the absolute leadership are not susceptible to modification.

I think that your plan to come to Ecuador, for a week's further reconnaissance together with four other people whom we shall be glad to meet, magnificent. I believe that through personal contact it will be easier to solve problems and clarify concepts. We shall be only

GERARDO PEÑA MATHEUS
 DOCTOR EN JURISPRUDENCIA
 ABOGADO

APARTADO POSTAL 67
 QUAYAOUIL-ECUADOR
 SUD AMERICA
 DIRECCION CARTOGRAFICA GERARDO PEÑA
 QUAYAOUIL


too glad to receive your party, answer your questions, and satisfy any doubts as far as we are able to. Eventually, we could also take a rapid trip to the area of the engraved stones near the "Hall Stone".

Mr. Moricz has asked me to convey his thanks for the books you so kindly sent. He is very interested in the advance that has been made in fields that he has also investigated. In this respect he wonders whether it would be possible for you to send or bring him the following book which has been impossible for him to obtain through the local booksellers:

SCHEICHELBAUER, Bernhardt
 "DIE JOHANNIS FREIMAUREREI"
 Versuch einer Einführung - Wien 1953 - AUSTRIA

Awaiting the pleasure of your next visit, I am happy to remain.

Yours very sincerely,



TRADUCCIÓN

Estimado Mr. Hall:

Recibí su carta de fecha 30 de Septiembre la cual fue inmediatamente traducida al señor Juan Mórica.

Antes de continuar permítame felicitarlo por el excelente trabajo realizado. El esfuerzo desplegado por usted es magnífico, y demuestra no solamente su capacidad de organizador sino también el intenso amor que siente por su país.

El señor Mórica piensa que la propuesta planteada por su intermedio es, sin duda, la mejor de cuantas le han sido hechas. Es la única que ha logrado, por su parte, ser considerada con absoluta seriedad, y es por ello que continúa el contacto con usted.

Sin embargo el obstáculo fundamental subsiste: Mórica no está dispuesto a compartir la jefatura única y absoluta de su expedición con persona alguna, o a admitir una bifurcación en

la organización de la misma. Nada hará que en el futuro pudiera interpretarse como una renuncia o deseo de compartir sus exclusivos derechos en el descubrimiento en favor de una tercera persona sea ésta gobierno o entidad. Su decisión, en este aspecto, es inflexible. Como usted bien dice en su carta del 15 de Mayo, la expedición al mundo subterráneo por él descubierto debe ser simplemente una continuación de la "Expedición Móricz 1.969". En consecuencia, las condiciones de la expedición original y la absoluta jefatura de ella, no son susceptibles de alteración.

Pienso que es magnífica su idea de venir por siete días en una nueva visita de reconocimiento en compañía de cuatro personas más a quienes nos será muy grato conocer. Tengo la seguridad de que a través de un contacto personal será mucho más fácil resolver problemas y aclarar conceptos. Estaremos gustosos de recibirlos y de responder las preguntas y satisfacer las inquietudes de todos los visitantes en la medida de nuestras posibilidades y, eventualmente, hacer un viaje rápido al sector donde se encuentran las piedras escritas en las proximidades de la "Piedra Hall". Le ruego avisarme con la debida anticipación la fecha exacta de la llegada.

El señor Móricz me pide agradecerle los libros que usted tuvo la amabilidad de enviar. Le ha llamado mucho la atención los avances experimentados en campos que él también ha investigado. Al respecto le ruega tener la amabilidad, si está dentro de sus posibilidades, de enviarle o traerle el libro siguiente que le ha sido imposible conseguir:

SCHEICHELBAUER, Bernhardt

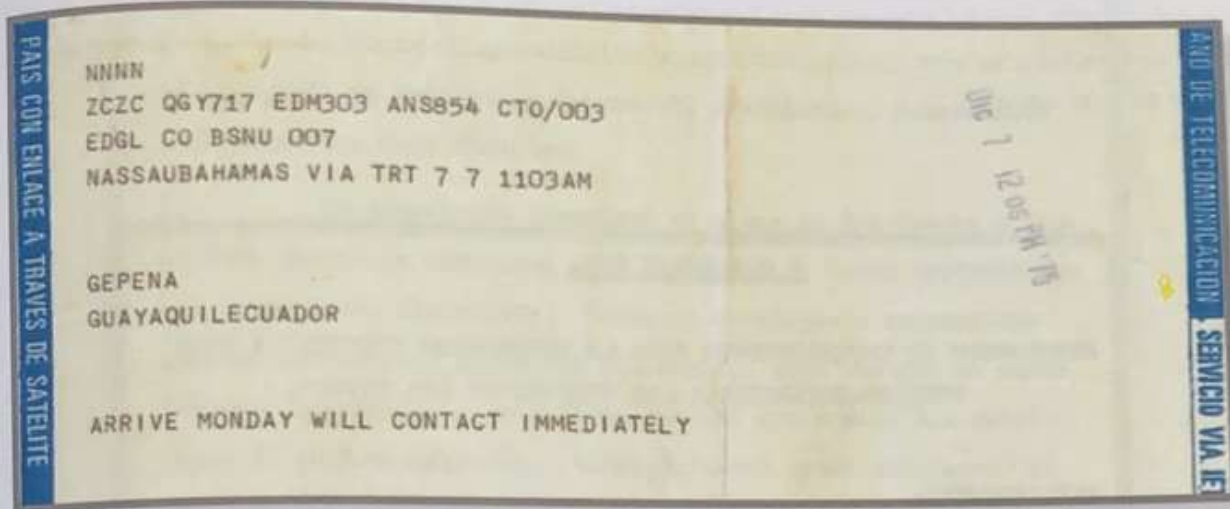
"DIE JOHANNIS FREIMAUREREI"

Versuch einer Einführung. - Wien 1953 - AUSTRIA

Pendiente de su próxima visita me es grato reiterarle los sentimientos de mi amistad y consideración.

Atentamente,
Gerardo Peña Matheus

Como consecuencia de esta última comunicación que debe haber sido recibida a fines del mes de noviembre, el señor Stanley Hall me envió el siguiente telegrama:



Llego el lunes. Contactaré inmediatamente.

Llegado que fue a Guayaquil organizó una reunión urgente con Móríciz y los principales de la Expedición Británica, que se llevó a cabo el día lunes ocho de diciembre de 1975 en el Hotel Humboldt de Guayaquil. Asistieron las personas siguientes:

- Dr. Vagn Mejadahl (National Museum of Antiquities - Scotland)
- Dr. David Saunders (University of Edinburgh Scientific Coordinator)
- Mayor Bunny Fisher (Army Physical Training Headquarters Scotland)
- Teniente Miguel Stuart
- Mr. Stanley Hall (Director, Expedition Headquarters U.K.)
- Mr. Roger Hender (intérprete)
- Sr. Juan Móríciz
- Dr. Gerardo Peña Matheus (asesor jurídico)

Las dos posiciones referente al liderazgo de los expedicionarios, fueron irreconciliables, por cuanto ni Móríciz ni Hall cedieron en sus respectivos puntos de vista respecto de la Jefatura de la expedición. Móríciz optó por decirles que fueran a las Cuevas de los Tayos sin él.

Mr. Saunders se excusó debido a la fatiga del viaje.

La reunión terminó sin llegar a acuerdo alguno.

Al salir pudimos observar que los señores Bunny Fisher y el Teniente Miguel Stuart, quienes se habían previamente retirado de la reunión, despedían al arqueólogo señor Olaf Holm con quien habían conferenciado privadamente en una habitación contigua, sin el conocimiento de Móríciz. Esta actitud, por cierto inesperada, hirió la susceptibilidad del señor Juan Móríciz quien la interpretó como un doble juego por parte del equipo inglés que fraguaba actuaciones a sus espaldas mientras trataba de convencerlo de participar en la expedición.

Como consecuencia de los hechos antes narrados, Juan Móricz resolvió abstenerse totalmente de participar en la expedición Británica. Posteriormente llegamos a conocer que, a través de conversaciones diplomáticas iniciadas el año 1975 entre los gobiernos de la República del Ecuador y Gran Bretaña, se había elaborado un primer intento de entendimiento entre los dos países respecto de la planeada expedición, acuerdos que fueron adoptados al tenor del texto siguiente:

B O R R A D O R.

MEMORANDUM DE ENTENDIMIENTO PARA LA EXPEDICION CIENTIFICA ECUATORIANO-BRITANICA A LAS "CUEVAS DE LOS TAYOS".

ANTECEDENTES:

La Embajada de la Gran Bretaña en el Ecuador se sirvió hacer una solicitud para que, bajo el auspicio de instituciones ecuatorianas y británicas, se realice una expedición científica a las "Cuevas de los Tayos", situadas en la Provincia de Morona-Santiago, mediante nota número 60/I TRG, de 17 de diciembre de 1975; solicitud que mereció la autorización oficial del Gobierno del Ecuador, según contestó el Ministerio de Relaciones Exteriores, por medio de nota número 24/76 DAT, de 30 de marzo de 1976.

Habiéndose conformado las respectivas Directivas de los contingentes ecuatoriano y británico que participarán en la expedición, las partes se han comunicado la nómina de sus miembros, de conformidad con el contenido de las notas números...

Con estos antecedentes, el Representante del Gobierno del Ecuador para la expedición conjunta ecuatoriano-británica a las "Cuevas de los Tayos", Embajador Teodoro Bustamante, y el Representante del Gobierno de su Majestad Británica, Embajador en el Ecuador, señor Norman Cox, convienen en fijar las siguientes bases de entendimiento para dicha expedición, contenida en los siguientes puntos:

- 1.- La expedición se llevará a cabo con sujeción a las disposiciones legales ecuatorianas, particularmente a aquéllas en materia de preservación monumental y arqueológica y de investigación naturalista. En caso de encontrarse piezas arqueológicas

- 2 -

la Dirección de Patrimonio Monumental y Artístico, determinará el destino que deba dárselas.

2. La expedición levantará un plano de las Cuevas y llevará un diario de campo que será elaborado en forma conjunta por las respectivas Directivas. Tanto el contingente ecuatoriano como el contingente británico elaborarán, cada uno por su parte, informes especiales y un informe general que recoja los resultados de la investigación. Tales informes serán entregados al Gobierno del Ecuador.

3. La dirección de la expedición estará a cargo conjuntamente de los directores ejecutivos de los contingentes ecuatoriano y británico. A falta de acuerdo, la decisión será adoptada por el Director Ejecutivo ecuatoriano. Los aspectos logísticos y operacionales estarán a cargo, conjuntamente, de los Coordinadores generales de las dos Directivas. La investigación de carácter científico será dirigida, asimismo, conjuntamente, por los jefes de los grupos científicos ecuatoriano y británico o sus alternos.

4. El financiamiento de los gastos que demande el grupo ecuatoriano será de cuenta del Gobierno del Ecuador. Igualmente, los gastos del grupo británico serán cubiertos por la parte británica. El Gobierno ecuatoriano, a través del Estado Mayor Conjunto de las Fuerzas Armadas, ofrecerá las facilidades a su alcance relativas a alojamiento, arreglos de viaje y transporte dentro del país, apoyo logístico, atención hospitalaria que eventualmente fuere necesaria y uso de equipo de comunicaciones.

5. Las informaciones para la publicidad sobre el desarrollo de la expedición serán autorizadas en forma exclusiva y conjunta por los Directores Ejecutivos ecuatoriano y británico y,

per delegación de estos, por los Coordinadores Generales o por los jefes de los grupos científicos.

6. Toda la publicidad y uso de los informes y resultados de la investigación, con posterioridad a la expedición, así como del material gráfico para la prensa, cine, televisión y fotografías, requerirá la autorización expresa de los Directores Ejecutivos. Podrá canalizarse la información a través de entidades e instituciones de reconocido prestigio, para lo cual se concertarán los correspondientes acuerdos, con autorización de los mismos Directores.

7. Durante la expedición, los científicos británicos deberán prestar entrenamiento y capacitación al personal ecuatoriano que lo requiera.

8. Los ingresos provenientes de la utilización del material informativo y gráfico que surjan como resultado de la expedición, serán asignados a la Dirección de Patrimonio Monumental y Artístico de la Casa de la Cultura Ecuatoriana y/la Dirección de Historia y Geografía del Estado Mayor Conjunto de las Fuerzas Armadas ecuatorianas, para completar las investigaciones sobre las "Cuevas de los Tayos".

9. El Gobierno del Ecuador facilitará el ingreso libre de derechos del equipo y materiales del contingente británico, para lo cual el Coordinador General ecuatoriano efectuará las gestiones aduaneras necesarias, en base a la lista que le entregará el Coordinador General británico.

10. Mientras se hallen en territorio ecuatoriano, los miembros militares del contingente británico podrán usar uniforme sin insignias y no portarán armas, a excepción de las destinadas a caza.

- 4 -

DECLARACION DE INTENCIONES

Por lo demás, las partes declaran con la presente oportunidad que es su intención proseguir, después de esta expedición, en la celebración que con ella inician, tanto para completar las investigaciones científicas que resultaren aconsejables en las "Cuevas de los Tayos", como para el intercambio científico correspondiente, inclusive a través de visitas al Ecuador de personal científico británico, así como de hombres de ciencia ecuatorianos a centros de investigación y estudio en el Reino Unido y mediante el otorgamiento de becas a investigadores y estudiantes del Ecuador para capacitación y especialización en la Gran Bretaña.

MHS/ese.

Con posterioridad recibí una nueva comunicación enviada por el señor Stanley Hall:

WEB BUILDING MANAGEMENT

Stanley Hall BSc MIOB AMBIM FRSH Bridge Street Dollar Clackmannanshire FK14 7DE

telephone: Dollar 2816

Dr. Gerardo Pena Matheus
Apartado Postal 67
Guayaquil - Ecuador
Sud America.

19 June 1976

Dear Dr Pena

By the time you receive this letter the British section of the Tayos Expedition 1976 will be arriving a few days later in Quito. Procedure on arrival has not been finalised but I hope to see yourself and Sr. Morics soon after initial formalities.

The decision has been made to operate out of the Army camp at Tiente Ortiz, mainly because the Ecuadorian Army had decided to build extra facilities and accommodation. Like Sr Morics, I personally see a number of difficulties but at least we are aware of them. You will just have to arrange for the weather to be on good behaviour.

I have had some trouble with my eyes since I was last in Ecuador. It could have been an insect bite perhaps, but I trust all will be well soon.

No doubt there will be wide publicity about the expedition. I can only apologise in advance to Sr Morics and yourself for inevitable references to previous expeditions and Daniken's book controversy.

We recently approached STERN for some financial assistance in view of their previous involvement. However I understand that you have also recently approached them on some similar enquiry so I have instructed our people to stop negotiations, partly to avoid the possibility of undermining any personal effort being undertaken by Sr Morics, and partly to avoid any possibility of having both enquiries played against each other. We can clarify this when we meet.

My best wishes to you and Sr Morics and look forward to seeing you soon.

Sincerely

Stanley Hall

Stanley Hall

building project strategic planning and management for clients, architects and contractors

TRADUCCIÓN

Dr. Gerardo Peña Matheus
 Apartado Postal 67
 Guayaquil – Ecuador
 Sud América

19 Junio 1976

Apreciado Dr. Peña:

Pocos días después de recibir esta carta la sección británica de la Expedición Tayos 1976 llegará a Quito. Los procedimientos de la llegada no han finalizado aún, pero espero verlo a usted y al señor Móricz tan pronto terminen las formalidades iniciales.

Se ha decidido operar desde el campamento militar de Teniente Ortiz, principalmente porque el ejército ecuatoriano ha resuelto construir alojamientos y brindarnos comodidades. Personalmente veo numerosas dificultades pero al menos estamos conscientes de ello. Usted sólo tendrá que preocuparse de adoptar las medidas para que exista buen tiempo en la región.

He tenido problemas con la vista desde que estuve en el Ecuador. Quizás me picó algún insecto, pero confío en que pronto estaré bien. Sin duda habrá amplia publicidad acerca de la Expedición. Solamente me disculpo por adelantado ante usted y el señor Móricz por las inevitables referencias a expediciones anteriores y a las controversias que plantea el libro de Däniken.

Recientemente recurrimos a la revista Stern por ayuda financiera en vista de la relación previa existente con el tema. Entiendo que ustedes han realizado una gestión similar, por lo cual he dado instrucciones de interrumpir negociaciones que pudieran dañar cualquier esfuerzo personal del señor Móricz y así evitar que ambas gestiones choquen entre sí. Clarificaremos este asunto cuando nos encontremos.

Mis mejores deseos para usted y el señor Móricz.

Sinceramente,

Stanley Hall

Innecesario fue clarificar asunto alguno pues nunca realizamos gestión financiera con la revista Stern. El señor Hall debió estar mal informado. El caso es que, efectivamente, confirmando el aviso previo del señor Hall, con fecha 4 de julio de 1976 el diario "EL UNIVERSO" de la ciudad de Guayaquil publicaba la noticia siguiente:

EL UNIVERSO

EL MAYOR DIARIO NACIONAL

ARO 55 N° 291

— Guayaquil — Ecuador —

Domingo 4 de Julio de 1974



El Mayor del Real Regimiento Escocés, Christopher Browne (izq.), jefe del grupo británico de la expedición que junto con científicos y militares ecuatorianos explorará la cueva de los Tayos. A la derecha, el Teniente J. Stuart, otro miembro.

"Viaje al centro de la Tierra" 65 investigadores británicos se unen a exploración de Cueva de los Tayos

Una expedición británica de 65 miembros que incluye a científicos y militares llegó a Quito para unirse a un grupo de militares y técnicos ecuatorianos que conjuntamente realizarán exploraciones de la Cueva de "Los Tayos", en el suroccidente ecuatoriano.

La misión británica, que incluye zoológicos, biólogos, botánicos, antropólogos, químicos, físicos y naturalistas, vino acompañada por un equipo de 20 mil libras de peso con instrumentos científicos, laboratorios de campo, herramientas de exploración y vituallas para usuarios durante un mes y medio que durará la aventura científica.

COMPROBAR VERSIONES

El jefe del grupo británico, Mayor del Real Regimiento Escocés, Christopher Browne, que llegó ayer, declaró que el objetivo de la expedición era comprobar o desmentir la serie de versiones que la prensa internacional ha hecho eco sobre qué existe en el interior de las cavidades subterráneas. Destacó, por otra parte, el interés puramente científico que la misión tiene y elogió la magnífica cooperación brindada por el Gobierno y las Fuerzas Armadas ecuatorianas en la preparación que tendrán algunos hombres de ciencia nacionales con quienes explorarán "Los Tayos".

El Mayor Browne, que es además, miembro de la Sociedad de Exploradores cien-

tíficos de Gran Bretaña, destacó el interés del Ejército ecuatoriano en esta expedición, mencionando el apoyo logístico que prestará, así como las tareas previas cumplidas ya, como la construcción de una pista de aterrizaje de helicópteros, el desbroce de parte de la selva en el sector a explorar, la dotación de transporte y la coordinación a través del Ministerio de Defensa.

El Director científico del grupo británico es el doctor Stanley Hall, que ya realizó en 1974 y en el '65 trabajos preliminares de indagación de las cuevas y que de regreso a Escocia despertó el interés de universidades, entidades científicas, organizaciones naturalistas y demás sociedades que auspician la presente expedición, según informó el jefe del grupo militar británico.

NEXO CON LA PREHISTORIA

Los Tayos, a más del interés académico despertado, ofrecen el atractivo de un posible nexo con la prehistoria del país, por lo que en el equipo investigador británico también constan especialistas en calcular la antigüedad de objetos que podrían encontrarse en las cuevas, sin necesidad de removerlos de esos sitios, por medio de un equipo portátil de luminiscencia traído por los científicos.

Los estudios e inventario de la biota durarán hasta mediados del próximo agosto, según el informante, cuando se redactará un in-

forme que será puesto en conocimiento del gobierno ecuatoriano y los científicos británicos proseguirán en su país la elaboración de conclusiones que, también serán puestas a disposición del Ecuador y que se espera, redundarán en el incremento del conocimiento humano.

VENDRA EX ASTRONAUTA

El ex astronauta norteamericano, Neil Armstrong, el primer hombre que pisó el suelo de la Luna, será huésped invitado por la expedición para que también visite por unos días la Cueva de Los Tayos, constituyéndose también en uno de los primeros hombres que ponga sus pies en las entrañas de estas ignotas oquedades de la tierra. La invitación a Armstrong se la hizo, según los informantes, como un homenaje al bicenario de la independencia de los Estados Unidos, así como por el origen escocés de los antepasados del ex astronauta, quien es, además, ciudadano honorario de un pueblo de Escocia donde vivieron los parientes de Armstrong.

El protético sueño fantástico de Julio Verne, en su obra "Viaje al centro de la Tierra", podría asociarse con esta expedición, según dice un periódico local, aunque los miembros de la expedición conjunta ecuatoriano británica insisten en un pragmático concepto moderno de la exploración científica.

El diario "EL COMERCIO" de Quito, en la primera página de la edición correspondiente al día miércoles 30 de junio de 1976, anuncia la llegada del contingente británico que se unirá al grupo ecuatoriano para viajar juntos a la región oriental del país, a fin de integrar la mayor empresa investigativa que se haya emprendido en el Oriente en materia científica. El texto es el siguiente:

Investigarán las cuevas de Tayos

Expedición científica ecuatoriano-británica irá al Oriente.— Colaborará Ejército

Una expedición científica ecuatoriano-británica investigará las cuevas de los Tayos, en la provincia de Morona Santiago. Para el efecto, mañana llegarán a Quito los integrantes de una misión británica, quienes de inmediato se unirán al grupo nacional para viajar a la región oriental, con la colaboración del Ejército.

El número y la calidad de los investigadores británicos, así como el personal científico ecuatoriano, confieren especial interés e importancia a esta empresa, que será la mayor que se haya emprendido en el Oriente, en esta materia.

El grupo ecuatoriano estará formado por veinticinco investigadores, en diferentes especialidades, bajo la dirección del arquitecto Hernán Crespo Toral, director del Museo del Banco Central. Los científicos ecuatorianos han conformado sus grupos de trabajo, de acuerdo a la integración de la misión británica.

En el aspecto de arqueología, la misión británica contará con

dos de las autoridades más destacadas del país en antropología de la América del Sur, que han acordado asesorar y participar a cierto nivel en la expedición, ya sea personalmente o por conducto de dos estudiantes post-graduados, a tiempo completo, que desde antes se han interesado por sitios arqueológicos en el Ecuador.

También intervendrán los doctores H. McKerril, químico y

Vang Mejdani, físico, ambos de los laboratorios de investigaciones del Museo Nacional en Edimburgo. Los dos científicos son mejor conocidos como arqueométristas.

Para los estudios sobre los murciélagos participarán los doctores R. E. Stebbings y D. Jeffries, del Instituto de Ecología Terrestre Monks Wood. Corrientemente el doctor Stebbings es Director del Consejo Internacional para la protección de murciélagos en peligro, habiendo recientemente terminado un estudio sobre los murciélagos y los vencejos en las cuevas de Niak, Sarawak, en Malasia.

Los doctores Stebbings y Jeffries han expresado su interés de conocer a los tayos, así como también a los murciélagos.

Con el objeto de realizar estudios sobre parásitos de los murciélagos vendrá el señor A. M. Hutson, del Museo Británico de Historia Natural, y el doctor D. S. Saunders, del Departamento de Zoología de Edimburgo. El señor Hutson es sistematista interesado particularmente en las moscas parásitas que se encuentran en los murciélagos y ha coleccionado estos insectos en varias partes de Europa y África y fue miembro de dos expediciones a islas del Océano Índico. El doctor Saunders está interesado en la reproducción vivípara de estos parásitos de los murciélagos y en la colección de insectos chupadores de sangre, apegados a los murciélagos y tayos.

Para el aspecto de los estudios de cavernícolas terrestres y acuáticos vendrán los doctores W. P. Ashmole, del Departamento de Zoología de la Universidad de Edimburgo, y J. T. Jefferson, del University College Cardiff. El primero es un zoólogo con amplia experiencia tanto en ornitología como en invertebrados terrestres. El segundo se interesa en los animales cavernícolas acuáticos.

Para los estudios de primatología estará el doctor J. M. Deag, del Departamento de Zoología de la Universidad de Edimburgo, quien se interesa en los cuadros

(Pasa a la 12ª Pág. 3ª Col.)

El diario "EL COMERCIO" de la ciudad de Quito con fecha 1° de julio del año 1976 publica la noticia de la llegada de los expedicionarios ingleses, en los términos siguientes:

65 científicos y militares británicos llegan hoy para explorar "Cuevas de tayos"

Un capítulo del libro de Julio Verne "Viaje al centro de la Tierra" podría reeditarse en Ecuador, con la expedición científica ecuatoriano-británica que explorará durante mes y medio las profundidades de las "Cuevas de los tayos", situadas en la cordillera del Cóndor, en la zona del río Santiago.

El grupo de científicos y militares británicos, que llega hoy a Quito, está compuesto por 65 personas que vienen desde Londres, habiendo adelantado el envío de 20 mil libras en equipos de exploración, instrumentos científicos, laboratorios de campo, herramientas, vituallas y otros implementos de sobrevivencia.

A ellos se sumarán más de 24 científicos ecuatorianos de diferentes disciplinas y un grupo de militares, especialmente del Ejército, que colaborará en el transporte y el campo logístico, durante el tiempo que dure la expedición.

El grupo ecuatoriano estará dirigido por el arquitecto Hernán Crespo, director del Museo del Banco Central, mientras la expedición británica estará bajo el mando del mayor del regimiento escocés Christopher Browne. Los científicos investigarán los fondos de las cuevas y galerías subterráneas que, para algunos investigadores, serían pasadizos a una presunta ciudad indígena precolombina.

El mayor Browne, quien ya se halla en esta Capital, declaró que es aún prematuro anticipar lo que hallarán en las "Cuevas de los tayos", anotando que la conformación de la expedición con la mayoría de científicos en disciplinas especializadas, indica el interés académico que el lugar tiene para el conocimiento humano.

Añadió que el punto focal del interés se concentrará en la flora y fauna extrañas que se conoce existen. Manifestó que la expedición durará hasta mediados de agosto, cuando se termine de inventariar la biota del lugar y se finalicen los estudios espeleológicos e investigaciones geomorfológicas, para saber el origen de su formación y dilucidar, en esta forma, las leyendas tejidas en la prensa internacional.

ESPECULACION

Una información entregada por la Cancillería señala que un extenso complejo de grandes cavernas situadas en una zona de los Andes ecuatoria-

nos podría, próximamente, revelar sus secretos a una expedición conjunta ecuatoriano-británica, de carácter científico, que va a dedicar seis semanas a su exploración y estudio.

Dice que uno de los objetivos de la expedición es el probar o desmentir las afirmaciones de que las "Cuevas de los tayos" son parte de una enorme cadena que se extendería decenas de kilómetros y que contendrían pruebas de una civilización antigua.

La especulación de un libro titulado "El oro de los Dioses" jamás ha sido comprobada, ya que las cavernas no han sido exploradas por completo.

Señala la nota que consejero honorario de la expedición ha sido nombrado el doctor Neil Armstrong, ex-astronauta norteamericano, que pisó por primera vez la Luna, quien vendría al Ecuador, próximamente, para participar personalmente en la expedición científica como invitado.

Esta expedición —agregase organizó como resultado de la iniciativa del ingeniero escocés Stanley Hall, quien será el director del grupo británico. La investigación contará con los auspicios y efectiva colaboración de las Fuerzas Armadas y de entidades ecuatorianas y se sujetará a la legislación nacional, particularmente en materia de patrimonio artístico y monumental del país.

El contingente del Ejército británico, perteneciente en su mayoría a regimientos escoceses y al mando del mayor Christopher Browne, consiste en cuatro oficiales y 38 hombres. Su labor será dirigir, en forma conjunta con militares

(Pasa a la 3ª Pág.—1ª Col.)

El día martes 6 de julio de 1976 el diario "EL COMERCIO" de Quito publica en la página 3 la información siguiente:

Importantes aspectos científicos propicia misión a las Cuevas

Se hará estudio de medio ambiente tanto interior como exterior y relaciones con seres de la región

Peri Fanny Grisiva M.

Cada especie tiene preferencias, algunas veces a muy estrictas, en la elección de su hábitat. Es pues, interesante buscar las influencias que los diversos factores del medio ambiente puedan tener sobre la distribución de algunas especies animales, tanto en el espacio como en el tiempo. También los vegetales pueden intervenir en la vida de los animales, con independencia de toda consideración de alimentos o de una adaptación.

Los factores climáticos tienen igual importancia en las costumbres y vida de los animales, lo mismo que la alimentación. Todo se coordina en el maravilloso mundo de la naturaleza. Una variante en el clima por ejemplo, condiciona otros factores para mantener el equilibrio reinante. De allí que la investigación que se realizará en las cuevas de los tayos sea trascendente en sus conclusiones científicas, no sólo en el campo biológico, sino antropológico y arqueológico.

TRABAJO MULTIDISCIPLINARIO

La investigación de las Cuevas de los Tayos será un trabajo multidisciplinario sobre las cuevas y sus alrededores, tanto del medio ambiente exterior como en el interior, desde el punto de vista biológico. Además, se realizará un análisis de las implicaciones que tiene sobre sus habitantes.

Desde el aspecto biológico se hará un estudio de los murciélagos, en la gran variedad existente, los tayos, pájaros e insectos y en general animales cavernícolas. Además, se investigará sobre la posible ve-

getación existente en las cavernas.

Por otro lado, se tratará de establecer la relación que hay entre la presencia de las cuevas y las costumbres de las tribus indígenas de su alrededor (Shuaras). Una de ellas se refiere a la entrada de los shuaras a las cuevas para recoger huesos de los tayos, que son ricos en grasa. Esta última característica nos da la idea del interés metabólico que tienen estas aves para recibir enfriamientos considerables propios de la vida en las cuevas. Se investigará sobre las implicaciones que tiene esta costumbre de visitar las cuevas y el origen de ésta. Además, se realizará una prospección arqueológica, a fin de establecer un criterio científico que descarte creencias al parecer arbitrarias sobre las cuevas y los tayos.

TRABAJO CIENTÍFICO

Se trata de una expedición científico-cultural que trabajará durante 25 días en las cuevas de los tayos, ubicadas en la provincia de Morona Santiago.

La expedición está conformada por 65 científicos británicos y 25 investigadores ecuatorianos, quienes realizarán estudios integrales dentro de los aspectos antropológicos, arqueológicos, biológicos, estudios de la flora y fauna de las cuevas de los tayos y de sus alrededores en un radio de 60 kilómetros a la redonda.

Concretamente se investigará sobre la hipótesis de la presencia humana en las cuevas, determinación de la época en que se formaron estas cuevas, estudios de los tayos, murciélagos, de una serie de insectos e incluso de moluscos; se analizará la flora del sector en especial sobre la que comen los pájaros que viven dentro de las cuevas. Además, se harán estudios sobre histoplasmosis, enfermedad producida al respirar esporas de un tipo de hongo que se encuentran en las cuevas, se desarrollarán trabajos relativos a la higiene médica tradicional, entre otras inquietudes científicas.

UBICACION DE LAS CAVERNAS

Las cuevas de los tayos están ubicadas a setecientos kilómetros al sur occidente de la capital de la provincia de Morona-Santiago. Se nombra así sólo por los pájaros tayos que habitan las cuevas. Son aves nocturnas de plumaje de un color café, con sus ojos similares a los de la lechona, alas cortas, poco voladoras y según las características de las aves que habitan en la península y hondonada, están dotadas a menudo de potentes facultades fonadoras.

INICIOS DEL PROYECTO DE INVESTIGACION

El Dr. Stanley Hall es el director científico del grupo británico. Realizó estudios preliminares de las cuevas en los años 1914-1915. A su regreso a Escocia promovió en diferentes instituciones científicas y culturales de Europa, organizaciones que auspician hoy la investigación por parte de la misión de 65 científicos británicos. La misión ecuatoriana está conformada por 25 investigadores que actuarán bajo la dirección del arquitecto Hernán Crespo Terán, quien asegurará que el trabajo conjunto conducirá a valiosas conclusiones que serán recopiladas en un informe científico y será la base para trabajos específicos sobre las diversas investigaciones que se realicen. Así-

do que para la misión ecuatoriana, será una experiencia positiva por el contacto con los científicos británicos y a su vez la misión inglesa afrontará una realidad diferente a las vivencias investigativas anteriores.

FINANCIACION

Con respecto a la financiación de la misión ecuatoriana, las diferentes entidades que auspician la investigación han prestado su apoyo, al declarar en comisión de servicios a sus investigadores y científicos. Además las Fuerzas Armadas han colaborado con la provisión de local para el alojamiento, así en la guarnición de Santiago y en los campamentos que se levanten cerca a las cuevas. La misión inglesa por otro lado, dispone del equipo necesario para acampar en las zonas de estudio.

Para iniciar la investigación se ha recolectado todo el material disponible al respecto, así cartas topográficas, mapas, datos de gente que ha visitado el sector, etc. El material que disponen no es abundante, pues esta investigación es la primera que se realiza en la zona, con carácter estrictamente científico.

Llamo la atención del lector para que observe que en ninguna de las noticias o comentarios periodísticos transcritos se hace mención alguna del señor Juan Mórica, ni de su descubrimiento descenso y recorrido del interior de Las cuevas de los Tayos, ni de sus teorías científicas. Se diría que existió una especie de conspiración oficial en los remitidos de prensa para borrar su nombre del mapa cultural y de la faz de la tierra, en represalia por no haber aceptado convertirse en "guía" de la expedición conjunta Ecuatoriana-Británica a la cual seguramente le correspondería, con posterioridad, el crédito del descubrimiento avalado, naturalmente, por el silencio del auténtico descubridor y su humilde resignación a que se omita su nombre y gestión en el asunto.

Sin embargo no ocurrió así, pues los fantasiosos planes de enterrar en el olvido el descubrimiento del mundo subterráneo de América efectuado en las "Cuevas de los Tayos" por el investigador-científico señor Juan Mórica, y sepultar su nombre definitivamente ante el mundo científico con el retorno exitoso de los nuevos expedicionarios ecuatoriano-británicos convertidos en "descubridores", se estrellaron contra la noticia aparecida en la primera página del diario "EL UNIVERSO" de Guayaquil, edición correspondiente al día martes 27 de julio del año 1976 que, al dar cuenta del regreso de la reciente misión científica enviada a la ya conocida "Cueva de los Tayos", menciona que este regreso coincide con el séptimo aniversario del descubrimiento de dichas "Cuevas de los Tayos" efectuado siete años antes por un grupo de guayaquileños liderados por el descubridor del sistema subterráneo señor Juan Mórica.

Con este motivo, añade la crónica se editó una escarapela recordatoria del descubrimiento y descenso a lo más profundo del sistema de cavernas que existe en la Cordillera del Cóndor, trabajo que ahora cobra vigencia con la expedición que realiza una misión de científicos ingleses interesada en hallar los restos de una cultura milenaria.

Reproduzco a continuación la publicación periodística y, un facsímil a tamaño natural de la escarapela editada con motivo del séptimo aniversario del descubrimiento de "Las Cuevas de los Tayos".



EL UNIVERSO

EL MAYOR DIARIO NACIONAL

AÑO 55 N° 314 — Guayaquil — Ecuador — Martes 27 de Julio de 1976

ES GLORIA DE GUAYAQUIL EL DESCUBRIMIENTO DE
"LAS CUEVAS DE LOS TAYOS"



JULIO 26 DE 1969

SEPTIMO ANIVERSARIO

JULIO 26 DE 1976

Al cumplirse el séptimo aniversario del descubrimiento de Las Cuevas de los Tayos, que se atribuye al investigador húngaro-argentino Juan Mórícz quien, conjuntamente con un grupo de guayaquileños descendieron en lo profundo del sistema de cavernas que existe en

la Cordillera del Cóndor de la Región Oriental, se editó una escarapela recordatoria de aquel trabajo, que ahora cobra vigencia con la expedición que realiza una misión de científicos ingleses interesada en hallar restos de una cultura milenaria.

Retornan militares

Concluyó primera etapa de misión científica a "Cueva de los Tayos"

QUITO, 26. —La primera etapa de la expedición a la Cueva de los Tayos prácticamente ha concluido en la presente fecha y a continuación se cumplirá la segunda etapa que durará hasta el 15 de agosto próximo.

Una expedición científica hacia la Cueva de los Tayos en la parte sur-oriental del territorio ecuatoriano, provincia de Zamora-Chinchipec, comenzó el jueves 1º de julio, con el desplazamiento de los contingentes militares y científicos de Ecuador y Gran Bretaña.

PRIMERA PARTE

Mañana (hoy) retornará a Quito el contingente militar ecuatoriano que cumplió una valiosa tarea de guía y coordinación con el grupo científico-militar de Gran Bretaña. Dicho contingente ha permanecido veintisiete días en la región oriental, cooperando con los científicos británicos para el mejor cumplimiento de su tarea. Ha correspondido al Ministerio de Defensa Nacional, a través del Estado Mayor Conjunto, proporcionar a la expedición todas las ayudas materiales y de elemento humano es-

pecializado para llegar al lugar de las investigaciones científicas. El Ministerio de Defensa Nacional proporcionó el transporte aéreo hacia la Cueva de los Tayos, utilizando aviones militares que establecieron campamentos coordinados, en Shell Mera y en Zamora, así como helicópteros para trasladar desde Zamora hasta la cordillera del Cóndor, muy cerca de la Cueva de los Tayos. En la instalación del campamento de operaciones también fue muy efectiva la colaboración militar ecuatoriana, permitiendo que los militares y científicos británicos puedan levantar toda la estructura necesaria para sus operaciones en el interior de las cuevas.

SEGUNDA ETAPA

La segunda etapa que durará hasta el 15 de agosto próximo se limita a los trabajos de laboratorio, que los científicos británicos realizarán en el mismo campamento de operaciones, a fin de examinar técnica y científicamente las probables evidencias de sus objetos recogidos para justificar el propósito de la expedición.

ES GLORIA DE GUAYAQUIL EL DESTAPAMIENTO DE
"LAS CUEVAS DE LOS TAYUS"

JUNIO 25 DE 1869 SEPTIMO ANIVERSARIO JUNIO 25 DE 1878

Capítulo XXV

La Polémica



ES GLORIA DE GUAYAQUIL EL DESCUBRIMIENTO DE
 "LAS CUEVAS DE LOS TAYOS"



JULIO 26 DE 1969 SEPTIMO ANIVERSARIO JULIO 26 DE 1976

La noticia y escarpela antes transcritas no fueron del agrado del señor arquitecto Hernán Crespo Torral que, a la sazón, ejercía el cargo de Jefe del Grupo Científico Ecuatoriano en la expedición Británica a la Cueva de los Tayos. Crespo citó a los periodistas en las oficinas del Banco Central en Quito e hizo público que el diario "EL UNIVERSO" de Guayaquil había sido sorprendido pues "es inaudito comparar el descubrimiento de la Cueva de los Tayos con el descubrimiento del Amazonas", desconcertante inexactitud ya que no se había efectuado tal comparación. Olvidando que Cristóbal Colón fue recibido por indígenas, añadió que la Cueva de los Tayos no ha sido descubrimiento de Móricz, pues siempre fue utilizada por los indios Shuaras quienes bajan a cosechar los Tayos todos los años en el mes de marzo. Reveló que descubrieron en la cueva una tumba y vestigios cerámicos de una cultura, pero olvidó mencionar que tales objetos fueron profanados y depositados en un costal cuya posesión la disputó a tirones con el padre Pedro Porras con la consiguiente rotura de las piezas arqueológicas, cuyos despojos se exhiben actualmente en un museo de la ciudad de Quito. (Testimonio ocular del señor Stanley Hall y de las personas presentes en la disputa).

En fin, como dice el refrán, "A confesión de parte relevo de prueba", preferible es reproducir sus comentarios y las piezas arqueológicas tal como fueron mencionadas en el diario "El Universo", edición correspondiente al día miércoles 28 de julio de 1976, y posteriormente en el diario "El Comercio" de la ciudad de Quito, ediciones correspondientes a los días 27 de julio y 3 de agosto de 1976.

Director de Museo de Banco Central Cueva de Los Tayos como obra de la naturaleza es maravillosa

QUITO. 1.— El Arq. Hernán Crespo Toral, Director del Museo del Banco Central y jefe del Grupo Científico Ecuatoriano que fue a la Cueva Los Tayos, en la Provincia de Morona Santiago, integrando la expedición científica con un grupo británico, dijo que estimaba que EL UNIVERSO ha sido sorprendido; al hacer referencia en un artículo que publica en su edición de hoy (ayer), a hechos y sucesos, acaecidos en la Cueva de Los Tayos, con sus orígenes y con proyecciones como ser causa de la humanidad que se le atribuye.

Crespo Toral citó a los periodistas en las dependencias del Museo del Banco Central exclusivamente para hacer referencia a este artículo periodístico, porque dijo que no podía dejar pasar las falsedades que allí se vierten.

El Arq. Crespo Toral retornó de la expedición hace cuatro días y dijo que no pensaba emitir pronunciamiento alguno hasta que retorne el grupo británico, para entonces reunir a los periodistas y darles a conocer la verdad de lo que se ha investigado y descubierto; pero, en vista del artículo se ha visto forzado a hacer algunas acotaciones al respecto.

SORPRENDIDOS

El Arq. Crespo Toral se mostró sorprendido que EL UNIVERSO haya acogido esta versión que no menciona procedencia de las aseveraciones. Dijo que estimaba viene del húngaro-argentino Moricz. A manera de afirmación concluyente dijo que jamás se podría comparar el descubrimiento de la Cueva de Los Tayos con el descubrimiento del Amazonas, para que se diga que es un hecho sin parangón o que pasará a la Historia.

Hizo mención luego a varios de los conceptos que se publican en el libro "El Oro de los Dioses", y que son una farsa, como aquello de descubrir a "los hombres-topos" que los Tayos son pájaros de color azabache, cuando el color es parecido a la de un ave de rapaña; incluso enseñó una pluma de dicha ave.

ECUADOR EN RIDÍCULO

Calificó de ridículo afirmar que la "Cuna de la humanidad" está en la Cueva de Los Tayos, como se dice en dicho libro, y luego manifestó que la obra en referencia ha sido cuestionada en toda Europa. PUES se invitó al autor para que se presente en reuniones académicas y muestre los descubrimientos que hicieron y comprueben sus aseveraciones. ~~En una de estas reuniones se refirió a esta cita. Incluso refirió que había invitado a Moricz a que presente los descubrimientos que ha dicho ha efectuado y que él nunca lo hizo.~~

El Arq. Crespo Toral puntualizó que las cuevas son de cinco Kris. de longitud con espacios de hasta 50 metros de altura y recintos de hasta trescientos metros de diámetro, producto de las aguas de un río que por allí circuló, y que cambió la morfología de los cañales y arcillas, pero que de ninguna manera estas cuevas han podido ser modificadas o construidas por el hombre.

Agregó que como la obra de la naturaleza la Cueva de los Tayos constituye algo extraordinario y maravilloso, más, sino por varios, de una extensión de cinco kilómetros. Dijo que hay varios recintos unidos por ramales que se intercomunican.

Incluso dijo que fue descubierto un ramal al que se le denominó "Comandos". Manifestó que las cuevas son producto de la acción de un río, cuyas aguas a través del tiempo, modificaron las capas geológicas de calizas y arcillas, según el criterio de los científicos que las han examinado.

Hizo el Arq. Crespo Toral una narración de la marcha de la expedición, mencionando que hubo que bajar alturas de cincuenta o sesenta metros y dio apreciaciones sobre el aspecto maravilloso de los recintos a manera de templos, pero afirmó que jamás pudo el hombre tomar parte en la estructuración de estos recintos. Las cuevas son maravillosas; insistió, porque encierran vida brillante, hasta 200 metros de profundidad y hay aire, porque existen bocas por donde este penetra.

LOS PAJAROS

Los pájaros "tayos", se llaman así porque emiten un grito que se escucha como "tayo, tayo". Son pajaritos de unos 40 cms. de envergadura, con ojos abiertos, pico curvo. Son ricos en aceites y grasa, razón por la cual la comunidad Shuar que habita en el exterior en la Provincia de Morona-Santiago, los utiliza para su alimentación, extrayendo las grasas. Esta riqueza en grasa, se debe a que abandonan las cuevas al atardecer, y van al exterior para traer semillas de vegetales ricos en grasa. Estas materias orgánicas han dado lugar a que puedan vivir muchos otros animales, especialmente insectos a expensas de estas materias. Incluso que apreció la presencia de plantas y de animales vertebrados como murciélagos, serpientes, peces, ratas, arañas, y de especies que no se conocen y que serán objeto de estudios, como un pequeño vicho que no tienen ojos.

También reveló que se descubrieron vestigios de una cultura humana que data de los 1.800 años antes de Cristo por la presencia de ciertos objetos. Pero la presencia de esta cultura humana sería esporádica y de ningún modo como se afirma en el libro "Oro de los Dioses".

Afirmó el Arq. Crespo Toral que la cueva de los Tayos no ha sido descubrimiento de Moricz, pues ha sido desde mucho antes utilizado por la civilización de los Shuaras, quienes proclamadamente vienen a cosechar a los Tayos en marzo de todos los años. Incluso los misioneros salesianos las conocían mucho antes que Moricz.

Terminó el Arq. Crespo Toral, afirmando que los resultados de la investigación científica que se ha efectuado, cuando sean publicados, pondrán el nombre del Ecuador en el ámbito internacional de una manera concienzuda, no demagógica, y con la seriedad que caracteriza a la verdad científica.

Figuras antropomorfas de cerámica hallaron en cuevas de los tayos

Están fracturadas y fueron traídas a Quito para su restauración

Varias figuras antropomorfas de cerámica, encontradas en el interior de las cuevas de los tayos, durante los trabajos de investigación científica que realiza la expedición ecuatoriana - británica, fueron traídas a Quito por la delegación del centro de investigaciones arqueológicas de la Universidad Católica del Ecuador, que formó parte de dicha expedición.

La pista inicial de este hallazgo fue el descubrimiento casual de una figura antropomorfa fracturada, encontrada por el señor Jim Cambell, miembro de la misión científica británica.

Con este indicio, el grupo de investigadores de la Universidad Católica realizó varias prospecciones en el perímetro circundante al hallazgo, pudiendo detectar la existencia de un pasadizo natural, muy estrecho, cuya entrada estaba

ubicada en la parte posterior de lo que pudo haber sido un ara y estaba tapada por algunas piedras colocadas artificialmente.

Los integrantes de la delegación de la Universidad Católica realizaron una minuciosa exploración del área, encontrando algunas piezas de cerámica, que se hallaban tanto en el ara como a lo largo del corredor de roca y que constituyen piezas de importancia arqueológica.

En este trabajo los investigadores nacionales demoraron tres días hasta recoger las figuras antropomorfas de cerámica fracturada y ayer las trasladaron a Quito, para realizar trabajos de restauración.

Según se informó, estas figuras fracturadas tienen caracteres comunes a varias culturas del formativo en América y semejanzas con Machalilla, Chorrera y Chavín.

LAS PIEZAS

Entre las piezas localizadas hay una botella antropomorfa, restos de dos vasos antropomorfos, un cántaro esférico y una lámpara en forma de nave.


Los investigadores constataron la presencia de numerosos adornos y artefactos de concha, así como varios ejemplares de conchas spondylus-pictorum, propias de la costa ecuatoriana.

Este valioso material encontrado en el interior de las cuevas de los tayos ha entrado en la fase de restauración y después de los estudios respectivos será presentado juntamente con su interpretación e informe final.

La delegación del centro de investigaciones arqueológicas de la Universidad Católica estuvo integrada por el di-

(Pasa a la 5ª Pág. N.º 387)

Figuras antropomorfas de ...



Figuras antropomorfas de cerámica encontradas en el interior de las cuevas de los tayos, con caracteres comunes a varias culturas. Semejanzas con Machalilla, Chorrera y Cha-

vin. Fueron traídas a Quito por la delegación del centro de investigaciones arqueológicas de la Universidad Católica, que participa de la expedición científica ecuatoriana - británica.



Varios artefactos de concha (spondylus-pictorum), especie exclusiva de las costas ecuatorianas, que fueron localizadas y recogidas en el interior de las cuevas de los tayos.

ector del mismo, padre Pedro Porras, el profesor Manuel Guzmán, y los estudiantes Pablo Chif, Luis Escobar y Luis Morales, quienes internaron en la prospección de dichas cuevas.

INFORMACION INICIAL.
A principios de la semana

pasada el arquitecto Hernán Crespo, Director del Museo del Banco Central y director científico civil de la expedición ecuatoriana - británica, ya anunció el hallazgo de varias figuras antropomorfas de cerámica en el interior de las cuevas de los tayos.

En una oportunidad dijo que dentro de las investigaciones arqueológicas que se cumplen

se encontraban vestigios de una antigua cultura que poseyó a las referidas cuevas entre 1500 y 800 años antes de Cristo.

Declaró que, por las investigaciones realizadas, esa cultura fue esporádica y restringida, pero que se llegó a ella luego como algo importante que el hombre, en esa época ya entró en la cueva.

EL COMERCIO 3 DE
AGOSTO DE 1976

Pocos días después, con fecha 30 de julio de 1976, el diario "El Universo" de Guayaquil en la página 5, informa que el señor Juan Móríciz insiste en que bajo Los Andes hay un mundo subterráneo y lo hace en los siguientes términos:

Móríciz insiste en que bajo Los Andes hay un mundo subterráneo

POR JAIME DIAZ MARMOLEJO

No le ha gustado al Arq. Hernán Crespo, funcionario del Banco Central, la afirmación de que el descubrimiento de Cuevas de los Tayos es un hecho atribuido a un grupo de guayaquileños encabezados por el investigador húngaro-argentino Juan Móríciz. Pues dice que la afirmación peca de regionalista, y añade que lo expresado por este cronista no es sino el reflejo de las fantásticas revelaciones de Móríciz.

Añade que las cuevas son cavidades naturales formadas por el paso de ríos subterráneos, que tienen 5 kilómetros de longitud y que allí no es posible encontrar "el origen de la humanidad". Se detiene, además, en el análisis de algunos relatos contenidos en el libro "El oro de los dioses" y anota que aquel texto ha si-

do objeto de severos reparos en Europa.

Son expresiones del Arq. Crespo que, según dice, acompañó a los científicos ingleses a las cuevas y que descendió a lo profundo de las cavernas en un cómodo ascensor. Pero téngase presente que los anglosajones que son los que han traído un equipo completo de investigación se han guardado de formular una sola declaración.

Después, cuando hayan completado sus estudios tendremos su autorizada opinión y será mediante informe o a través de un libro.

LO DETESTA

Como el declarante sostiene que nuestra versión no menciona fuente de origen, buscamos a Móríciz para que de algún modo se refiera a las palabras del Arq. Crespo.

Y entonces nos encontramos con la siguiente novedad:

Ocurre que el Arq. Crespo desde hace algún tiempo le tiene ojeriza al húngaro-argentino, y que valiéndose de la prensa internacional lo ha atacado e insultado y que públicamente se ha mojado de su teoría acerca de las Cuevas de los Tayos. Móríciz dice: "Yo estoy dedicado a la investigación, a ello consagro mi vida y mi único compromiso es con la verdad". Jamás he contestado a mis detractores y no lo haré ahora porque quien me ataca no tiene autoridad para hacerlo y mal podría descender a la polémica si la otra parte no exhibe bases que sustenten sus puntos de vista".

Insistimos en preguntar a Móríciz si es verdad la existencia de un sistema de cuevas a lo largo de la Cordillera de Los Andes y éste responde sin titubear: "Se puede caminar por toda Sudamérica debajo de la tierra". He estado en Perú y los túneles comunican al Cusco, Machupichu y hay uno que se dirige al mar.

No niego que hayan formaciones naturales, pero existen testimonios de monumentales construcciones hechas por hombres, usados como refugios para protegerse de cataclismos.

SABE QUE HAY ADENTRO

No he dicho que en las cuevas se encuentra el origen de la humanidad. Eso lo apunta

cos, mineralógicos, botánicos y biológicos".

RECOMENDACIONES

"Para terminar, cabe puntualizar lo siguiente:

1. Las Cuevas de los Tayos no constituyen un monumento arqueológico, como se ha venido afirmando en nuestros

el libro "El oro de los dioses" y no es cierto que el desmentido lo hubieren formulado sociedades científicas europeas, fui yo (Móríciz) el primero en rechazar la es-

Interrogamos a Móríciz acerca de la presencia de los ingleses en Ecuador, pues pensamos que habían venido a instancias del Gobierno Nacional, y él dijo que están aquí porque quisieron ayudarla.

Los ingleses, en número de 55, pertenecientes a las más altas academias de ciencias, cargados con más de 20 mil libras de equipajes y otros elementos que no reveló para no ser infideste, buscaron a Móríciz para que los acompañe a las cuevas, pero éste rechazó la invitación porque no observaban sus condiciones que luego enumeraremos.

Móríciz afirma que ha recorrido las cuevas en el Continente, sabe qué hay adentro, sabe dónde están las cosas valiosas. Sin embargo "prefiere guardar silencio hasta que llegue la hora de la verdad". Inclusive, asegura que alguna vez pretendieron secuestrarlo a objeto de presionarlo y arrancarle sus secretos".

LAS CONDICIONES

Qué es lo que Ud. pretende, inquirimos a Móríciz.

Y repuso: estoy decidido a colaborar con la humanidad. Oigásemse bien, con la humanidad, si aceptan mis condiciones.

Es decir, usted está dispuesto a conducir a expedicionarios nacionales y extranjeros a los sitios donde se pre-

sume existieron culturas milenarias?

Si señor.

Y a cambio de qué? A condición de estos cuatro requisitos: 1º La integración de una Junta Nacional de Notables; 2º La presencia de observadores internacionales que den fe de los hallazgos; 3º Se me conceda la jefatura de la expedición y 4º Inviolabilidad de los objetos encontrados."

CON SATELITE

Antes de la llegada al País los ingleses habían logrado fotos de la cadena de Los Andes mediante la utilización de un satélite.

¿Por qué en vez de enviar a cinco o diez científicos no mandan 65? ¿Se justifica la inversión de un millón de libras esterlinas para visitar cuevas de cinco kilómetros de largo y capturar unos cuantos sapos y culebras y verificar que las plumas de los tayos son de color pardo y no a zabache?

Finalmente no hay regionalismo al afirmar que la primera expedición a las Cuevas de los Tayos fue realizada por guayaquileños. Aun viven los actores de aquella aventura entre quienes se cuenta a una mujer. Para terminar Móríciz manifestó que ellos bajarán al mundo subterráneo armados con cabos y no en ascensor y agrega que aunque no se detuvieron a examinar si los Tayos tienen más grasa que los gusanos de palma real, si dieron aviso de pasmosas galerías y túneles que podrían haber sido hechas por la mano de hombre. Las fotos publicadas son elocuentes.

EL UNIVERSO, 30 DE JULIO DE 1976

Pocos días después, con fecha 30 de julio de 1976, el diario "El Universo" de Guayaquil da a conocer las declaraciones oficiales del Ministerio de Defensa Nacional comandado en ese entonces por el General Andrés Arrata Macías. En su informe oficial el Ministro de Defensa, repitiendo las expresiones antes vertidas por el arquitecto Hernán Crespo Toral, entre otros comentarios, expresa:

"Estas Cuevas que en su interior se prolongan en diversos planos, han sido conocidas y visitadas desde tiempos inmemoriales por las tribus aborígenes que habitan la región. Su descubrimiento no puede atribuirse por tanto ni al señor Mórica ni a determinada ciudad, sino a la natural expansión de los primitivos habitantes de nuestra selva."

Reproduzco a continuación la noticia tal como fue publicada en la página 5 del diario "El Universo", edición correspondiente al día viernes 30 de julio de 1976:

Informe de Ministerio Defensa

Las Cuevas de Los Tayos no son arqueológicas sino geológicas

QUITO, 29. — "Las cuevas de los Tayos no constituyen un monumento arqueológico, como se ha venido afirmando en estos días, sino un monumento geológico", dice una de las primeras deducciones de la expedición cumplida hacia el oriente ecuatoriano por parte de un grupo militar-científico ecuatoriano - británico, desplazado precisamente para dilucidar este debatido asunto histórico-científico...

El Ministerio de Defensa Nacional anuncia, sin embargo, que se organizará una mesa redonda y una conferencia de prensa para informar sobre los trabajos realizados y los primeros resultados obtenidos de la expedición ecuatoriano - británica hacia la legendaria Cueva de los Tayos.

INFORME OFICIAL

El Ministerio de Defensa Nacional emitió un primer informe oficial sobre la expedición y dice textualmente:

"Las llamadas Cuevas de los Tayos que con tan sobrada razón despertaron en estos días la atención científica universal, existen en nuestro territorio como un extraordinario monumento geológico de incalculable importancia. Las forman un conjunto impresionante de oquedades rocosas, posiblemente parte de una gigantesca falla geológica. No hay una sola Cueva de los Tayos, sino varias, situadas a lo largo de nuestro territorio oriental en el Coca; junto al río Palora; en Yauipi; en Cuangos, en donde se encuentra la expedición ecuatoriano - británica; y, en Zamora-Chinchipec todas más al oriente de la llamada Tercera Cordillera.

"Estas Cuevas, que en su interior se prolongan en diversos planos, han sido conocidas y visitadas desde tiempos inmemoriales por las tribus aborígenes que habitan la región. Su descubrimiento no puede atribuirse por tanto ni al señor Móriz ni a determinada ciudad, sino a la natural expansión de los

primitivos habitantes de nuestra selva.

Bien lo saben cuantos han tenido el privilegio de servir en las guarniciones militares de nuestra frontera oriental, y que, tanto por curiosidad como por imperiosa necesidad de aprovisionamiento, han acompañado a los jibaros y shuaras que dos veces al año suelen visitarlas para recoger estos tayos, de los que se nutren.

OTROS ASPECTOS

Agrega el informe ministerial: "Naturalmente, por falta de equipos técnicos como los que ahora, por primera vez utiliza la expedición ecuatoriano - británica, el conocimiento de estas cuevas se limitaba al de una de sus entradas y, a lo más, a dos o tres kilómetros hacia adentro.

"Hay moradores de Chordoleg, de Paute, de algunos sectores del Azuay y Cañar acostumbrados a la explotación de los lavaderos auríferos de esta zona, que han entrado en estas cuevas de las que, desde 1915, se conocen sus peculiaridades visibles. Precisamente por este conocimiento, fue el Estado Mayor Conjunto, la Institución que con mayor empeño se interesó en apoyar a la expedición ecuatoriano - británica que ahora realiza sus exploraciones detalladas en la cueva del río Cuangos y sus alrededores".

LA EXPEDICIÓN

"La expedición británica está constituida por 28 científicos de la más alta calidad, especializados en variadas ramas del saber humano, especialmente zólogos y botánicos; el aporte ecuatoriano de cooperación ha sido confiado por la Dirección de Historia, Geografía y Arqueología del Estado Mayor Conjunto de nuestras Fuerzas Armadas a ecuatorianos de amplia versación en estos ramos. Ha contado el Ejército con la cooperación de varias Universidades nacionales que respondieron con entusiasmo a la invitación cursada: Universidad Católica de Quito, Es-

cuela Politécnica y Universidad de Cuenca y Loja.

APORTE MILITAR

"Para que la opinión pública nacional aprecie el valor del Ejército ecuatoriano

hasta recordar que la hora de vuelo del helicóptero "Puma" cuesta 25 mil sucres y la hora del helicóptero "Alouette" cuesta 18 mil sucres. Para llevar a cien personas a la Cueva de los Tayos desde Quito, con más de 25 mil libras de equipaje y alimentos de los ingleses y 20 mil libras de los ecuatorianos, fueron necesarios 3 autobuses para 40 personas; siete camiones de carga de Quito al Pastaza; tres aviones "Arava" y una avioneta "Machaca", de Pastaza a Santiago, aviones que realizaron doce viajes; dos helicópteros de Santiago a la Cueva de los Tayos, con 30 vuelos para los primeros contingentes y 20 mil libras de equipo y alimentos.

"Calculase el costo de las operaciones subsiguientes para la renovación del personal, el abastecimiento de víveres frescos, etc., y la próxima salida de este equipo y todo el personal desde la Cueva hasta Quito, y se tendrá una idea de la contribución de la FF. AA. en este campo.

"Debe consignarse un agradecimiento a CERTURIS entidad que obsequió para la expedición una grabadora casete y material fotográfico por un valor aproximado a 30 mil sucres".

DIRECTIVOS

"La Dirección de Historia, Geografía y Arqueología del Estado Mayor Conjunto tuvo a bien sugerir fuese designado como Director Ejecutivo Civil a Arq. Hernán Crespo Toral, Director del Museo del Banco Central, a quien presenta los debidos agradecimientos por su cooperación.

"Los resultados concretos de esta primera expedición serán conocidos cuando se realicen los análisis técnicos de las variadas muestras recogidas en esta cueva que constituye, ahora sí, una extraordinaria fuente de posibles descubrimientos científicos.

de hace algún tiempo le tiene ojeriza al húngaro-argentino, y que valiéndose de la prensa internacional lo ha atacado e insultado y que publicamente se ha motado de su teoría acerca de las Cuevas de los Tayos. Móriz dice: "Yo estoy dedicado a la investigación, a ello consagro mi vida y mi único compromiso es con la verdad". Jamás he contestado a mis detractores y no lo haré ahora porque quien me ataca no tiene autoridad para hacerlo y mal podría descender a la polémica si la otra parte no exhibe bases que sustenten sus puntos de vista".

Insistimos en preguntar a Móriz si es verdad la existencia de un sistema de cuevas a lo largo de la Cordillera de Los Andes y éste responde sin titubear: "Se puede caminar por toda Sudamérica debajo de la tierra". He estado en Perú y los túneles comunican al Cuzco, Machupichu y hay uno que se dirige al mar.

No niego que hayan formaciones naturales, pero existen testimonios de monumentales construcciones hechas por hombres, usados como refugios para protegerse de cataclismos.

SABE QUE HAY ADENTRO

No he dicho que en las cuevas se encuentra el origen de la humanidad. Eso lo apuntan

cos, mineralógicos, botánicos y zoológicos.

RECOMENDACIONES

"Para terminar, cabe puntualizar lo siguiente:

1. Las Cuevas de los Tayos no constituyen un monumento arqueológico, como se ha venido afirmando en nuestros días, sino geológico.

2. Los integrantes de la expedición, ecuatorianos y británicos, relacionados a través de la Dirección de Historia y Geografía del Estado Mayor Conjunto, vienen guardando la más estrecha y cordial vinculación.

Nuestro esfuerzo, tanto científico como económico y administrativo, con ser tan ingente, constituye una profunda satisfacción nacional por sus proyecciones para el futuro.

4. Por último, cuando ya se encuentra en Quito el contingente ecuatoriano - británico de esta expedición, se organizará una mesa redonda y una entrevista especial de prensa para informar al país, sobre los trabajos realizados y los primeros resultados obtenidos".

Obviamente que tan destempladas declaraciones de prensa por parte del arquitecto Crespo Toral y del General Andrés Arrata Macías no podían pasar inadvertidas, y fue así que tomaron la posta los distinguidos periodistas Efraín Pérez Castro y Leopoldo Benites Vinueza quienes ubicaron al arquitecto Hernán Crespo y al General Arrata dentro de los límites de la verdad histórica y el bien decir, en los comentarios editoriales siguientes:

EL UNIVERSO

Fundado el 16 de Septiembre de 1921 por Ismael Pérez Pazmiño +. Primer Director—Gerente: Ismael Pérez Castro +. Presidente del Directorio: Francisco Pérez C. — Director—Gerente: Dr. Susce Pérez C. — Director: Carlos Pérez Perasso. — Vicedirector: Francisco Pérez Febres—Cordero.

Un Estado puede ser agitado y conmovido por lo que la Prensa diga, pero ese mismo Estado puede morir por lo que la Prensa calle. Para el primer mal hay un remedio en las Leyes; para el segundo, ninguno. Escoged, pues, entre la Libertad y la Muerte.—(Luis Gabriel A. de Bonald).

Guayaquil, Ecuador 4 de Agosto de 1976

Con su perdón, Arq. Crespo...

Por EFRAIN PEREZ CASTRO

Tan intenso es el eco que han tenido aún fuera del país las publicaciones que se han hecho acerca de la llamada Cueva de los Tayos, que no solamente ese grupo de científicos ingleses se ha trasladado al Ecuador para visitarla sino que también nos ha honrado con su presencia el primer hombre que puso los pies en la superficie de la Luna, es decir, el astronauta norteamericano Dr. Neil Armstrong. Y tan significativos hechos bien merecen que digamos hoy algunas palabras sobre ciertos pormenores de aquel acontecimiento.

Consideremos, en primer lugar, que tanta ha sido la trascendencia de ese descubrimiento que tanto el director del Museo del Banco Central, arquitecto Hernán Crespo, como un alto funcionario del Ministerio de Defensa se han apresurado a rectificar la información aparecida en este Diario sobre dichas Cuevas en el sentido de que su descubrimiento no puede atribuirse a ese grupo de guayaquileños que, encabezados por el investigador húngaro-argentino Juan Morics, visitaron hace algún tiempo ese auténtico monumento formado en parte por la Naturaleza y en parte por la mano del hombre. Y el arquitecto Crespo fundamenta su afirmación en el hecho de que aquella gruta "ha sido desde mucho antes utilizada por la civilización de los Shuaras, quienes precisamente viajan a cosechar a los tayos en marzo de todos los años. Incluso los misioneros salesianos —añade— las conocían mucho antes que Morics." Y por su parte la declaración del Ministerio de Defensa afirma que tal descubrimiento "no puede atribuirse

ni al señor Morics ni a determinada ciudad sino a la natural expansión de los primitivos habitantes de nuestra selva." Nos encontramos, francamente, ante un planteamiento fundamentado en conceptos equivocados y que, dada la importancia del acontecimiento que los origina, vale la pena de rectificarse, no tanto por el hecho de que se aspira a negar a ese grupo de guayaquileños el honor que les corresponde, sino ante todo por la necesidad de evitar que queden flotando en el ambiente errores de esta naturaleza.

Efectivamente, es preciso tener presente que, cuando se habla del descubrimiento de un Río o de un monumento, ya sea arquitectónico o arqueológico, se está haciendo referencia al hecho de que su existencia era desconocida para la gran mayoría de los habitantes de un país, de un continente o del mundo entero. Porque es obvio que todas las construcciones antiguas o accidentes geográficos que existen en el mundo necesariamente fueron conocidas por los habitantes de las regiones vecinas. Y que se vino a hablar de su descubrimiento cuando alguien hizo conocer su existencia a la gran mayoría de los seres humanos.

Nótese que, de guiarnos por la afirmación de que no puede hablarse de descubrimiento puesto que ya unas cuantas personas, o grupos de aborígenes que habitan en la región los conocían y los visitan, mal podría aseverarse que el Río Amazonas fue "descubierto" por los quiteños ya que, obviamente, ese río era conocido desde tiempos inmemorables por todos los nativos de las márgenes y de dicho río. ¿Por qué, entonces, se

expresa que habitantes de Quito fueron sus descubridores?... Pues, exactamente por lo dicho, esto es, porque fue a raíz de esa expedición de los españoles que partió desde la hoy Capital del Ecuador, que el resto del mundo vino a informarse de la existencia del aludido río.

La tesis del arquitecto Crespo, como la del Ministerio de Defensa se estrella también contra otro hecho de singularísima importancia, esto es, contra el propio Descubrimiento de América. Porque, ¿no es verdad que mucho antes del viaje de Colón a este continente, ya los pobladores de América sabían de su existencia?... Y no solamente ellos, sino —observese bien— aún por determinados navegantes de la propia Europa. Pues, como se sabe, algunos expertos navegantes de aquella época, ya tenían noticia de estas tierras, probablemente por tradiciones de algunos de sus antepasados. Pero, aún siendo falsas dichas referencias, lo cierto y conocido por todos es que quienes poblaban esta parte del mundo sí sabían ya que ella existía. Sin embargo, repetimos, todo el mundo civilizado atribuye a Cristóbal Colón "el Descubrimiento" de América. Simplemente porque —lo mismo que en el caso de Morics y de sus acompañantes guayaquileños—, ellos no solo visitaron esas Cuevas sino que fueron los primeros en comunicar al resto del país y del mundo la existencia de tales quedados, es decir, descubriendo a los ojos de la gran mayoría de sus congéneres, a través de sus referencias públicas, la existencia de aquel impresionante monumento que hoy atrae la mirada de millones de seres humanos.

EL UNIVERSO

EL MAYOR DIARIO NACIONAL
AÑO 55 N° 325 — Guayaquil — Ecuador — Sábado 7 de Agosto de 1976

PROBLEMAS Y REALIDADES NACIONALES — Por LEOPOLDO BENITES VINUEZA

Generalidades sobre los Descubrimientos

No es mi intención disertar sobre los tópicos trillados de los descubrimientos sino sobre lo que opinan dos Generales sobre los mismos. El General de División en retiro don Andrés Arrata Macías, quien fue un buen bachiller del Vicente Rocafuerte de los buenos tiempos, ha afirmado que la cueva mágica no ha sido descubierta. Puede haber una tierra virgen —es decir nunca habitada— que de pronto la encuentra el hombre y la posee a lo que llama un descubrimiento. Pero pueden existir tierras habitadas o conocidas por gentes no incorporadas a la historia, que de pronto son incorporadas a la historia, a lo que también se llama descubrimiento.

No recuerdo si mi General-Ministro de Defensa cursó historia cuando era yo profesor vicentino de esa materia pero en todo caso yo no he sido quien le ha enseñado su nueva versión de descubrimiento colindante con el concepto de virginidad. Pero estoy seguro que el estudiante Arrata, guayaquileño sin duda alguna, no habría tenido rubor de nombrar a Guayaquil desajustada en vez de "una ciudad". A veces pueden cambiar sentimientos como la amistad o la lealtad a su ciudad y este es un asunto puramente personal.

Lo que resulta evidentemente extraño es el concepto de que no existe descubrimiento cuando una tierra o un lugar ha sido habitado o cuando menos conocido y usado por indígenas. El señor Colón, por ejemplo, no habría sido el descubridor de América primero porque no existía América que fue una afortunada mixtificación de Amerigo Vesputio, y segundo porque los indios de Guayana o Isla de la iguana, no se dieron por descubiertos. Este ejemplo ha sido ya aducido en la agria polémica de Los Tayos. Pero tampoco las Islas Galápagos habrían sido descubiertas por el Ecuador ya que antes habían sido descubiertas y utilizadas por corsarios, y filibusteros. La hazaña oriental de Orellana sería solo un pesado viaje de turismo pues las Amazonas existían con tanta veracidad que le sacaron un ojo de un flechazo al cronista de la expedición y capellan de la misma don Gaspar de Carvajal, monje dominico.

Lo curioso es que mientras el General-Ministro de Defensa lanza ese aserto, otro General, el triunviro Durán Arcenales, parece haber aceptado una invitación de la M. I. Municipalidad de Santa Elena para comentar la fecha de su descubrimiento. La Península de Santa Elena

na estaba poblada por tribus vigorosas y longevas —como consta por el testimonio de don Dionisio Alcedo y Herrera— cuando el piloto Bartolomé Ruiz navegó frente a sus costas en la primigenia aventura de descubrimiento. O sea que lo que para el bachiller vicentino y hoy General de División no sería descubrimiento si lo es para el General de Brigada que forma parte del triunvirato gobernante.

Pero lo realmente importante no es si Los Tayos fue o no conocido por los shuaras u otras tribus indígenas o si algún miembro del Ejército bujó o no a las profundidades oscuras de la cueva. Ni siquiera es importante saber si es geológica, excavada por la naturaleza o arqueológica o sea hecha por el hombre, cosa ésta sumamente dudosa salvo para los lectores de El Retorno de los Brujos. Puede ser geológica y, al mismo tiempo, arqueológica como lo es, por ejemplo, la cueva de Altamira o algunas cuevas cretenses. Lo importante es su incorporación a la civilización iniciada con los estudios de Morúa, deformada por el libro inauténtico y falso titulado El Oro de los Dioses y que ahora una expedición científica está tratando de incorporar a la historia.

En medio de esta polémica, con fecha martes 3 de agosto de 1976, el diario "El Universo" de Guayaquil informa respecto de la llegada al país del astronauta Neil Armstrong, el primer hombre que pisó la Luna, quien viene a visitar las Cuevas de los Tayos descubiertas siete años antes por el investigador-científico señor Juan Mórícz. He aquí la reproducción de la nota de prensa:

Astronauta a Cueva de los Tayos



.. QUITO.— El célebre astronauta norteamericano doctor Neil Armstrong, el primer hombre que pisó en la Luna (abajo derecha) es visto aquí cuando descendía del avión de Ecuatoriana de Aviación, cuyos personeros lo invitaron para que se incorporara a la expedición militar científica ecuatoriano — británica que realiza investigaciones en las Cuevas de los Tayos. Armstrong, designado padrino de honor de la expedición, fue recibido por funcionarios de la Administración y se le ofrecieron facilidades para su desplazamiento a las cuevas descubiertas hace siete años por el húngaro — argentino Juan Mórícz. Informaciones oficiales revelaron que el cosmonauta permanecerá en las cuevas tres días. En la foto superior se aprecia el instante en que dos de los científicos británicos con la ayuda de una "wincha" bajaban a lo profundo de las cavernas. La operación de descenso tarda alrededor de nueve minutos tiempo en que es posible llegar a los túneles y pasadizos que se encuentran a doscientos metros de la superficie y que, de acuerdo a la teoría de Mórícz, tienen intercomunicación con otros sistemas de cuevas que se hallan a lo largo de la cadena de Los Andes.

La misma información la da a conocer el diario "El Comercio" en los términos siguientes:

COMERCIO

DIARIO INDEPENDIENTE

Quito - Ecuador, Domingo 1º de Agosto de 1976

Primer ser humano que posó sus plantas en la Luna llega hoy a Quito

Participarán en expedición a "Los Tayos"



Neil Armstrong

Los comentarios posteriores referentes a la visita del astronauta a las Cuevas de los Tayos aparecieron publicados en todos los diarios del país. Me limitaré a reproducir la noticia aparecida en el diario "El Comercio" de Quito el día miércoles 4 de agosto de 1976, y a imprimir una espectacular fotografía del interior de la Cueva de los Tayos que anonadó a Neil Armstrong.

El astronauta norteamericano Neil Armstrong —primer ser humano que posó sus plantas en la Luna— arribará hoy a las 12 y 30 de la tarde, en el primer vuelo de Ecuatoriana de Aviación, con el propósito de participar en calidad de miembro honorario y a título personal en la expedición científica ecuatoriano - británica que se está llevando a cabo en "las cuevas de los tayos", situadas en la provincia de Morona Santiago, según informó la cancillería.

Esta investigación científica de las llamadas Cuevas de los Tayos ha despertado enorme curiosidad en el mundo científico, por el descubrimiento de este monu-

mento geológico de incalculable importancia.

Las Cuevas de los Tayos están formadas por un conjunto impresionante de oquedades rocosas, posiblemente parte de una gigantesca falla geológica.

ACLARACION

El Ministerio de Defensa anotó en una aclaración con respecto a la expedición ecuatoriano - británica a las Cuevas de los Tayos, los siguientes puntos:

— Las Cuevas de los Tayos no constituyen un monumento arqueológico, como se ha venido afirmando en nuestros días, sino geológico;

— Los integrantes de la expedición, ecuatorianos y británicos, relacionados a través de la Dirección de Historia y Geografía del Estado Mayor Conjunto, vienen guardando la más estrecha y cordial vinculación;

— Nuestro esfuerzo, tanto científico como económico y administrativo, con ser tan ingente, constituye una profunda satisfacción nacional por sus proyecciones para el futuro;

— Por último, cuando ya se encuentre en Quito el contingente ecuatoriano - británico de esta expedición, se organizará una mesa redonda o una entrevista especial de prensa para informar al país sobre los trabajos realizados y los primeros resultados obtenidos.

Armstrong expresó admiración al conocer cuevas de los tayos

"Es un gran paso de la humanidad en el conocimiento del mundo subterráneo", dijo

"Este es un gran paso de la Humanidad, en el conocimiento del mundo subterráneo", expresó el astronauta norteamericano Neil Armstrong, paradodiando sus primeras palabras cuando el 20 de julio de 1969 fue el primer hombre en dar un paso sobre la superficie de la Luna, al ingresar a las cuevas de los tayos, situadas aproximadamente a 700 kilómetros al sur oriente de Quito, en la cordillera del Cóndor.

El astronauta, que fue especialmente invitado por la misión científica británica, puso sus pies en los túneles y recinto de las cuevas en las primeras horas del lunes y, acompañado de un grupo de expedicionarios, recorrió las

entrañas de la tierra, mostrando su admiración por el nuevo mundo que observaba en las inmensas cavernas que han sido calificadas como las más espectaculares de América.

El visitante estuvo acompañado por el doctor Peter Hall, jefe de la expedición científica ecuatoriano - británica y tres de sus integrantes.

Para el descenso desde el sitio en donde se construyó una plataforma para instalar una wincha hasta los 50 metros de profundidad en los que se halla la entrada a las cuevas de los tayos, el astronauta Armstrong estuvo vestido con botas, casco de mi-

(Pasa a la 11ª Pág., 7ª Col.)

EL COMERCIO • QUITO - Miércoles 4 de agosto de 1970 11

Armstrong expresó admiración...

(Viene de la 1ª Pág.)

nero, con luz; una chompa especial de cuero. Fue izado en un cabrestante sujeto a las poleas clavadas en las rocas y de allí empezó el descenso a través de una escalera de cuerdas.

Seguido de sus acompañantes Armstrong ingresó al túnel principal y caminó hasta las enormes galerías interiores, admirando la bullente vida interior; pudo observar el preciso vuelo de los tayos o guácharos y escuchar los chasquidos que emiten en la oscuridad de las cuevas. Se impresionó por la presencia de otros animales y la vegetación que existe en esos lugares.

A su regreso al aire libre expresó su admiración por lo que había presenciado e indicó que era un momento histórico comparable con el momento que vivió hace 7 años y doce días cuando puso sus pies en la polvorienta superficie lunar.

El astronauta regresó al campamento principal de la misión científica en donde permanecerá algunos días más antes de retornar a Qui-

to y emprender viaje a los Estados Unidos.

LAS INVESTIGACIONES

Mientras tanto, las labores de la expedición ecuatoriano-británica está llegando a su etapa final, después de realizar los estudios en el interior de las cuevas y en el exterior de las mismas, en donde se han recogido abundantes muestras de zoología y botánica. Se han recolectado especies de plantas, pájaros y mariposas, así como otras especies de animales.


Hasta el momento no ha habido tiempo para identificar las especies, detenida y definitivamente, pero se puede adelantar que se han localizado algunas especializadas para vivir en las profundidades.

En los meses siguientes se harán los estudios y análisis definitivos en los laboratorios científicos y se editarán monografías en las cuales se hará conocer al país y al mundo los resultados de esta primera investigación científica a fondo, que ha sido cumplida satisfactoriamente por los miembros de la expedición, tanto ecuatorianos como británicos.



“Este es un gran paso de la Humanidad en el conocimiento del mundo subterráneo”

Observe el lector en la parte superior de la fotografía, el pulimento del cielo raso que no se ha desprendido aún por efectos sísmicos. Fíjese también en los dibujos del suelo que semeja pájaros volantes y son muy similares a las líneas de Nazca y, por último, compare la magnitud del sistema subterráneo con el tamaño del hombre que aparece fotografiado al fondo en el centro de la fotografía (Foto cortesía del señor Stanley Hall).



Mientras tanto continuaba la polémica respecto del descubrimiento de las Cuevas de los Tayos efectuado en el año 1969 por el señor Juan Mórícz Opos, hecho que, a pesar de la abundante documentación periodística y legal existente no sólo en el país sino en publicaciones internacionales, pretendía aún ser impugnado. Al respecto, reproduzco la información aparecida en el diario "EL TELEGRAFO" de Guayaquil con fecha 5 de agosto de 1976.

EL TELEGRAFO — Guayaquil
Jueves 5 de Agosto de 1976

3

Ahora por TV

Continúa encendida polémica sobre la Cueva de los Tayos

• Todo género de comentarios se escucharon ayer, en relación a las declaraciones vertidas por el señor Juan Mórícz acerca de su descubrimiento, desde hace muchos años y hasta sobre sus derechos de propiedad sobre parte de lo por él descubierto y denunciado, de conformidad con las leyes respectivas.

LA POLEMICA

• Desde hace días, en todos los principales órganos de comunicación colectiva se viene tratando sobre la actual expedición ecuatoriano—británica a la Cueva de los Tallos. Destácase, por una parte, que la Cueva inspeccionada por los miembros de la expedición ya había sido descubierta, desde hace muchos años, por el señor Mórícz quien, al margen de otras experiencias personales anteriores, de las que hasta ahora no ha ofrecido pruebas concluyentes, ya encabezó otra expedición, de la que participaron varios guayaquileños y dio oportuna cuenta toda la prensa de nuestra ciudad. Señala la otra parte —constituida por el sacerdote Pedro Porras, de la Universidad Católica de Quito y por el arquitecto Hernán Crespo, Director del Museo del Banco Central, apoyados por el sector oficial— que no puede hablarse de descubrimiento, el haber encontrado algo que los indígenas de la zona ya conocían desde hace muchísimos años.

EN TELEMUNDO

• En este programa informativo de

inegable jerarquía, el periodista Alberto Borges entrevistó la noche del martes al señor Mórícz, quien se mostró indignado de que se le quisiera privar de sus méritos y de sus derechos; reclamo en el que parece acompañarle la razón, puesto que la América que descubrió Colón y el Amazonas que descubrió Orellana —para citar sólo dos ejemplos— ya eran también conocidos por sus primitivos habitantes.

DE OTROS PLANETAS

• El señor Mórícz, en cambio, no ofreció prueba alguna ni de la existencia de los tesoros secretos que, en más de una ocasión, dijeron que existen en la Cueva, ni tampoco sobre su increíble teoría de que viajeros de otros planetas vinieron a esta parte del nuestro y levantaron estas construcciones.

¿HASTA CUANDO?

• La polémica tiene visos de continuar por largo tiempo. La una parte de la discusión no tiene trascendencia, puesto que carece de importancia real quién descubrió realmente la Cueva en el sentido exacto de la palabra, salvo en lo que se refiere a la propiedad de la misma, como tesoro denunciado al Estado ecuatoriano. En lo que al otro aspecto se refiere, sólo Dios sabe hasta donde puede llegar la imaginación de la ciudadanía que pretende hallar en lo irreal, relativo y temporal remedio a lacerantes realidades.

expreso

el diario de la vida nacional

Domingo 8 de Agosto de 1976

Precio del ejemplar

S/.2,40 en Guayaquil

Dr. Juan Moricz:

Descubrimiento de "Los Tayos" es de esfuerzo guayaquileño

A poco de llegar a su fin el cometido de la expedición Ecuatoriano Británica a la Cueva de Los Tayos, la polémica sobre diferentes aspectos de esta aventura científica, que hoy acapara la atención mundial, ha alcanzado un "climax" muy especial y ello nos lleva a concretar un encuentro con el controvertido protagonista de esta apasionante historia: el investigador húngaro argentino, Juan Moricz. Lo entrevistamos en el que podríamos llamar su campamento base, el estudio jurídico del codocctor, Gerardo Peña Matheu.

Allí nos recibe cordialmente y sin disimular su particular exaltación por

un tema que lo apasiona y que parece haberlo hurtado de su habitual recogimiento. Lo abordamos sin prólogos innecesarios, en un clima en el que las mismas respuestas parecen anticiparse a las preguntas.

- Señor Moricz; queremos saber las causas de su actitud polémica, que en los últimos días han cobrado un significado especial, tanto en entrevistas televisadas como en la prensa escrita.

- "Todo esto es el resultado de un proceso perfectamente lógico y natural. Nunca me interesé por responder a la provocación manifiesta y descomedida de quienes carecen de altura

moral e idoneidad científica. Pero las circunstancias presentes han ido más allá de toda capacidad de asombro, ya no se trata de una cuestión personal. El desconocimiento intencionado de un mérito y de un esfuerzo indiscutiblemente guayaquileño no puede quedar sin respuesta.

En el año 1969 tuve el honor de ejercer la Jefatura de una expedición a la Cueva de Los Tayos. En ella participé un grupo entusiasta de amigos y colaboradores de Guayaquil y todos compartieron por igual los trabajos, los riesgos y finalmente la gloria de una empresa que bajo ningún concepto

Pasa a la Pág. 19

Dr. Juan Moricz:

Descubrimiento de "Los Tayos" es de esfuerzo guayaquileño

Viene de la Primera

puede ser ahora alevosamente retaceada en su significado histórico y cultural".

- No cree usted, señor Moricz que esta controvertida cuestión ha tomado un rumbo regionalista, que hace mucho daño al país y a los elevados intereses culturales que tendrían que ser los únicos beneficiarios de esta empresa?.

- "Por supuesto, esto no le hace ningún favor al pueblo ecuatoriano ni a quienes tienen la obligación de velar por su patrimonio cultural. Pero lo que debe quedar bien en claro es que la actitud regionalista no ha sido tomada por nosotros sino por aquellos que conscientemente atacaron con injurias primero e ignoraron después el mérito de una empresa que hoy concita el interés del mundo científico internacional."

- Se ha hecho referencia en una ocasión a que el descubrimiento de las Cuevas no puede atribuirse de ningún modo a nadie en especial, ya que las mismas eran conocidas y visitadas por los indígenas Schuaras que viven en la región.

- "He tomado conocimiento de tales afirmaciones, pero creo que las mismas sólo merecen un comentario caricaturesco. Piense usted que con ese criterio hasta ahora nadie habría descubierto nada. Tanto Colón como Orellana o Magallanes habrían sido simples huéspedes no convidados de los aborígenes que habitaban América. En una palabra, todo está ya descubierto. Interesante, verdad?."

- Y con respecto a la importancia misma de las cuevas, puede usted referirnos algo sobre su significado histórico o geológico?.

- "Se ha hablado de fallas geológicas y creo que nadie puede discutir esa posibilidad ya que a lo largo de cientos de miles de años el factor erosivo tuvo tiempo de poner en juego su fantasía y cambiar el rostro de lo que fue una verdadera artesanía cósmica, puesta al servicio de la humanidad por seres superiores".

- Señor Moricz, No piensa usted que sus puntos de vista van más allá de los estrictos criterios científicos con que deben ser estudiadas todas las cosas?.

- "A la verdad se llega por caminos muy diversos. Nadie puede tener el monopolio de uno de ellos. La investigación, la revelación, el sentido común, en fin, de muchas maneras se puede arribar a la misma conclusión. Lo importante es saber si lo que se afirma o se niega tiene validez objetiva."

Para algunos, la Cueva de los Tayos no existía y ahora resulta que se justifica un presupuesto de muchos millones para explorarla y estudiarla con toda la atención que merece, incluso a nivel internacional, como lo pone en evidencia la expedición Británica que se ha tomado la molestia de explorarla con equipos y hombres de ciencia escrupulosamente seleccionados.

- Las palabras del señor Juan Moricz, nos pone en evidencia su muy particular modo de ser. Sabíamos que los investigadores y científicos suelen identificarse con una apacible idiosincrasia que los distingue de la vehemencia espontánea con que los hombres corrientes enfrentan el mundo.

- En caso de que el Gobierno le de todas las facilidades y todos los poderes haría una segunda expedición?.

-No.

- Por qué

Porque es el mismo Gobierno, que ha fracasado en esto.

- Y si se interesa reconoce su error?.

-Que lo reconozca.

- En otro gobierno estaría Ud. dispuesto?.

Si... pero en este no. Además, difícilmente creo que podrán reconocer al que debieron haber consultado; ellos han ido mucho más lejos, han tratado de negar y de quedarse con los descubrimientos.

- Pero legalmente no ven Uds. con el gobierno las cosas por parte iguales

-Sí, todo eso es legal, pero el Gobierno en realidad no ha tratado de desvirtuar y de hacer creer que no existía tal descubrimiento; en un comunicado especial del Ministerio de Defensa. Se niega de que existiera tal descubrimiento y eso para mí no es nada, pero lamentablemente es muy triste para el Ecuador.

- Qué podría pasar en caso de que pudieran llegar no al sitio clave donde Ud. dice están las tablas, sino a otro lugar adonde no deben tocarse las cosas que están ahí. Podría aparte de perjudicar a la Humanidad, como Ud. dice, por lo que hay en ello, qué podría pasar?.

-Bueno, yo pienso que no pueden llegar fácilmente, claro siempre está la posibilidad de que por carambola.

"En el campamento en un determinado momento el señor Presley Norton se puso muy contento, se emocionó y empezó a dar órdenes, a gritos, gritándole al cocinero que su cama la quite de ese lugar y la carpa y pidió soldados y mandó desalojar todo un pedazo de terreno, porque había descubierto una muralla antigua. Durante tres días y medios trabajó con cepillos, todas las tardes y efectivamente descubrió un hermoso muro antiguo. Estaba con la gran información, ya la prensa había informado acá que se habían encontrado sobre la superficie cerca de la entrada a la Cueva de los Tayos, un muro milenario en muy buen estado y se seguía trabajando en eso, todo esto gracias al "Arqueólogo Científico" Presley Norton, al cuarto día, llegó un joven que antiguamente había trabajado conmigo y vio el trabajo delicado que hacía Presley Norton con unos cepillos especiales limpiando el muro y exclamó: ¡Ah, el muro que mando hacer el señor Juan! Entonces todo el campamento se rió y el señor Norton desapareció. Ahora está en Quito y está furioso contra mí, como que si yo hubiera mandado hacer el muro para él".

-Para qué fue en realidad ese muro.

-Ese muro lo hice en parte yo mismo con la gente, colocando las piedras como es debido, efectivamente un muro antiguo. Resulta que llegaba el 10 de agosto de 1969, y sobre esa plataforma mandé a erigir dos mástiles que se hizaron el 10 de Agosto con toda la expedición, la Bandera Ecuatoriana y la Argentina.

Pero después de nuestra entrevista con don Juan Moricz, podemos confirmar que el prolijo y mesurado interés por la verdad no está reñido con la apasionada defensa de la misma en todos los terrenos en que se plantee.

Cuevas de los tayos fueron descubiertas hace más de un siglo

Coronel Víctor Proaño, desterrado a Macas, fue el primero en explorar toda esa región.

La investigación científica de las cuevas de los tayos que están al terminar por parte de una misión ecuatoriano-británica que contó con el auspicio y apoyo de las Fuerzas Armadas, ha sido motivo de conmemoraciones de expediciones anteriores y de los ciudadanos que intervinieron en ellas, así como de "descubrimientos" en las entrañas de la cordillera del Cóndor.

Esta serie de versiones ha llevado a realizar un análisis más a fondo sobre investigaciones efectuadas por hombres blancos en las famosas cuevas, que han alcanzado dimensión mundial con la expedición en la que han participado científicos y militares ecuatorianos y británicos, incluyéndose al astronauta norteamericano Neil Armstrong que fue invitado especialmente por la misión inglesa, en razón de que sus antepasados fueron escoceses.

Estas averiguaciones, que no son recientes y fueron hechas públicas hace seis años, hacen conocer que más o menos en 1861, en la era garciana, el coronel Víctor Proaño descubrió el río Morona y exploró esa parte del nuestro Oriente, llegando a las llamadas cuevas de los tayos. Proaño no sólo que exploró la cordillera del Cutucú, que actualmente en su parte sur se denomina del Cóndor, así como el alto Upaño y las cercanías del Sangay, sino que levantó un mapa de la región.

Victor Proaño nació en 1829 en Quito y sus padres fueron Juan José Proaño y Petrona Carrión. De niño fue llevado a Riobamba y a los 23 años fue profesor en esa ciudad.

En 1843 cuando se decretó la capitalización de los tres pesos Proaño encabezó una sublevación y avanzando desde Chambo se tomó la capital del Chimborazo junto con Maldonado, quien se rindió. Proaño dejó esa ciudad y viajó a la región oriental.

LA EXPLORACION

El coronel Víctor Proaño en 1860 realizó una activa oposición al Presidente García Moreno y fue desterrado a Macas y, desde ese año, hasta 1867 efectuó las exploraciones de toda la región, descubriendo el río Morona y saliendo por éste hacia el Amazonas e Iquitos.

Desde este último lugar comunicó al Gobierno ecuatoriano el descubrimiento remitiendo los informes, pero fue tachado de loco, por lo que el

pusó una novela denominada "Zapata Inanto" (Sol y Luna), en la que recoge todos los documentos del coronel, dedicando un capítulo completo a las cuevas de los tayos.

Se conoce que de esa novela la inédita queda una copia en poder del antropólogo Alfredo Costales, a cuyo padre le obsequiara el autor.

De esa novela tomó elementos de juicio Juan Moricz, incluyendo el mapa que elaboró Víctor Proaño, para efectuar sus viajes a las cuevas, según las declaraciones de testigos, quienes han manifestado que el descubrimiento de las curvas de los tayos pertenece a los ecuatorianos.

y veterinarios que participaron en el paro de actividades.

En este sentido y "después de eliminar divergencias— según la información— y comprendiendo la situación personal y familiar que merece toda clase de consideraciones instruyó a los pagadores no retengan los haberes de los profesionales".

La misma información añade que la posición del ministro es una muestra del "íntegro deseo de llegar a un fundamental y definitivo entendimiento con los profesionales mencionados".

informe lo remitió al Gobierno del Perú.

En el informe presentado por el coronel peruano Francisco Cecada de Paula a su Gobierno se hace mención que el descubrimiento hecho por el señor Proaño, de acuerdo con las pruebas e informes recibidos, era real y positivo y le correspondía la gloria de haber sido el primero que se dio a las desconocidas selvas.

Según se conoce el Senado del Perú aprobó el informe y ofreció a Víctor Proaño una renta vitalicia de 300 soles, la ciudadanía peruana y el grado de almirante, pero la propuesta no fue aceptada, ya que el coronel Proaño quiso que el descubrimiento fuese gloria del Ecuador.

Proaño volvió al Ecuador pero fue nuevamente desterrado por García Moreno al Perú en 1867 y un año después elaboró la carta del río Morona que fue enviada al Ministerio del Interior, que no le concedió ninguna importancia, regresándose con los documentos a Lima en donde se quedaron.

LOS TAYOS

En 1912 el señor Eudófilo Proaño fue nombrado Gobernador del Oriente y rehizo el itinerario del coronel Proaño, escribiendo cuatro años des-

La campaña iniciada en las alturas para tratar de desconocer al señor Juan Móríciz como descubridor de las Cuevas de los Tayos se incrementaba día a día con nuevos argumentos. Es así que con fecha sábado 7 de agosto de 1976 apareció en el diario "EL COMERCIO" de Quito un artículo que sostiene que las Cuevas de los Tayos fueron descubiertas hace más de un siglo y el informe del descubrimiento remitido al Gobierno del Perú.

El hecho de que el coronel del ejército ecuatoriano señor Victor Proaño hubiera llegado en solitario, en la década de 1860, hasta las llamadas "Cuevas de los Tayos" no tiene significación alguna en relación con el real descubrimiento de ellas efectuado cien años después por el señor Juan Mórícz pues, mientras aquel se limita, aparentemente, a escuchar de labios de terceros el comentario respecto de la existencia de una cuevas que podrían ser interesantes o, en el mejor de los casos, contempla la boca superficial de acceso al interior de la Cueva, éste no solamente llegó al borde del abismo de ingreso a la Cueva sino que penetró en él, exploró su interior y su contenido y comunicó al país y al planeta entero la existencia de un mundo subterráneo en América. En otras palabras, dio a conocer, sacó del anonimato, descubrió el sistema de cuevas y cavernas denominado "Cuevas de los Tayos". Esta polémica llevó a Mórícz a comentar que "la luna también era conocida por todos desde tiempos inmemorables pero jamás hombre alguno estuvo allí antes de Neil Armstrong". El símil es aplicable a su caso pues bien pudo haber sido vista la boca de la Cueva por más de una persona civilizada, pero jamás persona alguna, antes de Mórícz, descubrió y dio a conocer públicamente la cueva y la existencia dentro de ella de un mundo subterráneo penetrando en él. Lo que sí me pareció inverosímil fue la aseveración de que un coronel del ejército ecuatoriano haya denunciado al Gobierno del Perú la existencia del río Morona, de la Cordillera de Cutucú, del alto Upano y de las llamadas Cuevas de los Tayos. Esta parte del comentario me resulta hasta el día de hoy inaceptable y así lo manifesté a la periodista que me entrevistó el domingo 8 de agosto, entrevista que salió publicada en el diario "EXPRESO" del día martes 10 de agosto de 1976 y que reproduzco a continuación:

Dr. Gerardo Peña:

"Ningún Coronel pudo haber denunciado la Cueva al Perú"

Por Violeta Moreno Coronel.

En la noticia del momento entrevistamos al doctor Gerardo Peña Matheus, en lo más candente, en lo más álgido de la controversia sobre la "Cueva de Los Tayos".

- Dr. Gerardo Peña, el día de ayer, aparece una noticia en la cual se afirma que un Coronel Victor Proaño desterrado en Macas, fue el primero en explorar toda la Región Oriental; este Coronel según la información del diario se ufana de haber hecho un relevé topográfico sobre las regiones orientales ecuatorianas, desconocida geográficamente por esa época. Parece que el citado Coronel a quien se trata de adjudicar el descubrimiento de la Cueva de "Los Tayos",

mandó un informe desde su destierro en Macas, al Presidente García Moreno, quien no le contestó; luego según el Diario, el citado Coronel Victor Proaño envió el mismo informe a Lima. ¿Qué nos puede decir Doctor Peña al respecto?

... Protesto energicamente por la información aparecida en el Diario El Comercio en la cual se pretende hacer aparecer a un Coronel de la República del Ecuador denunciando el descubrimiento de las Cuevas de "Los Tayos" al gobierno del Perú. Me resisto a creer que un Coronel de las Fuerzas Armadas Ecuatorianas, olvidando la lealtad con su país se encamine a un país extranjero para denunciar un descubrimiento de lugares geográficos situados



Dr. Gerardo Peña Matheus

indiscutiblemente dentro del territorio ecuatoriano. Podrá haber en nuestro Ejército militares que desconozcan el léxico e incurran en contradicción, podrá haber personas

que por desconocer el derecho cometan equivocaciones, podrá incluso haber algunos que traten de imponer, no la fuerza del derecho, sino lo que ellos llaman el derecho de la fuerza. Me resisto a admitir que existan dentro de nuestro ejército personas que traicionando los intereses de su país, denuncien la existencia de lugares de indudable valor arqueológico y geográfico, al gobierno del Perú.

- Piensa Ud., Doctor Peña, que el informe del Coronel Proaño, puede haber sido base para el despojo posterior de las tierras orientales ecuatorianas?

- En la hipótesis nunca admitida y jamás consentida de

Pasa a la Pág. 19

"Ningún Coronel pudo haber denunciado la Cueva al Perú"

Viene de la Pag. 6

que en efecto un Coronel de nuestro país pudiera denunciar un descubrimiento de esta naturaleza al gobierno peruano, bien podría pensarse que un antecedente de esta naturaleza pudo haber inducido a gestar en nuestro enemigo secular las invasiones que a través de nuestra historia ha sufrido el país, pero como he respondido anteriormente me resisto a creer y

considero inadmisibile la hipótesis de que un miembro de nuestro ejército haya cometido una traición de esta naturaleza.

• Doctor Peña, pareciera que en realidad sobre la Cueva de "Los Tayos", lo que dice en el informe Víctor Proaño es mínimo, pues según tenemos entendido únicamente hace referencia diciendo que cerca del Río Santiago, en tiempo de

navegar por ahí, ha oído hablar de unas cuevas que pudieran ser de interés para su posterior investigación y lo fundamental de mi informe del Coronel Proaño, no son las cuevas que desconocía, sino el levantamiento geográfico de la región que luego ha sido despojada de nuestro territorio.?

• El Diario "El Comercio de Quito del sábado 7 de Agosto, no hace transcripción alguna

textual del informe en referencia, de tal manera yo creo, que en aras del interés nacional y del honor del país, es procedente exigir la publicación completa del citado informe, a fin de que el pueblo ecuatoriano se entere realmente cuál es la mención que pueda hacer el mencionado Coronel Proaño, de la existencia de la Cueva de "Los Tayos".

La cantaleta del "descubrimiento" efectuado por el Coronel Proaño la repitieron posteriormente muchos otros periodistas amigos de la confusión histórica. El padre Pedro Porras, sin mencionar siguiera el nombre del auténtico descubridor señor Juan Móríciz en una publicación titulada "Arqueología de la Cueva de los Tayos", llega incluso a decir que las descubrió un viajero italiano, el doctor Enrique Festa quien estuvo en el lugar en 1895 y, en la página 15 de la obra citada transcribe parte del relato de Festa quien se expresa en los términos siguientes:

He aquí como relata la escena un viajero italiano, el Dr. Enrique Festa, quien estuvo en el lugar en 1895:

"La caverna habitada por los Tayos se abre en una pared rocosa a las faldas de una colina que se eleva sobre la orilla derecha del río Huangus, casi frente con frente del lugar donde Sirimbu (un jefe shuara) tiene su casa. La entrada se asemeja a la embocadura de un pozo rodeada de un círculo de plantas trepadoras. Los jívaros me refieren que a varios metros de profundidad la caverna cambia de dirección y se prolonga casi horizontalmente formando un corredor que conduce a un amplio salón, al fondo del cual corre un pequeño arroyo. Precisamente aquí, en este salón, tienen su morada los tayos.

Los jívaros han construido a la embocadura de la caverna un amplio rancho en donde han encontrado alojamiento Sirimbu con su familia y huéspedes.

Los cazadores descienden a la caverna mediante largas escaleras trabajadas con lianas y atadas a la boca del pozo. Apenas han bajado se escuchan en su interior los roncós gruñidos de los guácharos, y una verdadera nube de pájaros alzan el vuelo y giran por el amplio salón. Muchos llegan casi a la salida, pero, cegados por la luz del día, no se atreven a salir y continúan su vuelo desesperado emitiendo de vez en cuando el ronco grito de *qué-qué*.

Tenía gran deseo de bajar yo también a la caverna, pero Camilo (el guía mestizo) me disuadió, puesto que con justicia me hace observar que una vez adentro, los jívaros serían capaces de cortar las escalas de bejucos, de saquear mi casa y de apropiarse de las municiones y de otros tesoros que, a juicio de ellos, se esconden en mis cajones. Conociendo yo la índole feroz de los jívaros, estimo cosa prudente escuchar su consejo y renuncio por lo tanto a la exploración de la caverna, encomendándoles eso sí que recojan para mí toda clase de animales.

Los tayos son tan numerosos que llenan el salón y hacen al volar un gran ruido, rozando con las puntas de sus alas, no pocas veces, la cara de quienes han osado interrumpir su descanso. Los jívaros los matan a bastonazos y los cogen con las manos, les destrozan el cuello y una vez desprovistos de las plumas, los cuelgan de la cabeza mediante lianas o bejucos que llevan a la cintura y a bandolera. Cuando están cargados de víctimas, vuelven a subir la escalera, arrojan junto al rancho su botín, para correr a renovar la masacre.

Los cazadores saquean también los nidos, roban los huevos que cogen con especial agrado, se apoderan de los pichones que están cubiertos de una fuerte capa de grasa que les cubre especialmente el vientre. De acuerdo a los jívaros, los nidos se encuentran entre las irregularidades de las rocas que forman las paredes del salón y que contienen de dos a tres huevos.

Mientras los cazadores dentro de la caverna siguen matando, varios que quedaron fuera, las mujeres y los niños, se afanan por pelar las aves y cocinarlas. Exponiendo a las llamas el cuerpo de los pichones, hacen derretir la grasa que recogen en recipientes de terracota y luego son asados en la parrilla y ahumados luego a fin de conservarlos por largo tiempo".

No debemos olvidar que la visita del autor se la realizó el 19 de Marzo. Se lamenta, por lo tanto, de que el botín, esta vez, no fue muy abundante, dado que la mayor parte de los nidos contenían sólo huevos.

Esto confirma lo que aseguran los actuales indígenas del lugar que es Abril el mejor mes para la cacería de tayos.

Refiere el mismo doctor Festa que los huevos son blancos, del tamaño de los de una paloma doméstica; que los pichones

La sola lectura del párrafo transcrito basta para concluir que tampoco el viajero italiano Festa descubrió el sistema subterráneo de Cuevas y cavernas al que se refiere constantemente don Juan Móricz y mucho menos dio a conocer al mundo la existencia de las cuevas. Se limitó a echar un vistazo a la embocadura de la caverna y abstener-

se de continuar adelante a causa del pavor que le inspiró el descenso y los comentarios del guía quien lo disuadió de bajar a la cueva. En síntesis, el doctor Festa se limitó a imaginar el interior de la Cueva y la escena de la cacería de pichones conocida a través del relato efectuado por los jíbaros. Nada descubrió dentro de ella pues espontáneamente renunció a la exploración de la caverna según él mismo lo confiesa en su relato.

La importancia de las declaraciones efectuadas por el señor Juan Móríciz con motivo del séptimo aniversario de su descubrimiento y la consiguiente polémica antes mencionada, unida al hecho de que el citado investigador no alcanzó a ampliar sus teorías y el resultado de sus investigaciones, me induce a reproducir su pensamiento expresado a través de los medios de comunicación. Es así que, en la edición del diario EL TELÉGRAFO correspondiente al día domingo 8 de agosto del año 1976, aparece una extensa entrevista que reproduzco en las páginas que siguen y de la que procedo a destacar las aseveraciones siguientes:

“He leído la denominación de la Cueva o Sala de los Comandos nombre que se ha dado a la entrada, a la antesala del mundo subterráneo. Yo como el auténtico descubridor, soy el único llamado a dar nombres y me reservo este derecho. Debo indicarle que desde hace buen tiempo he rechazado las insinuaciones de tiempo atrás para imponer nuevos nombres. Si se dan nombres, deben ser nombres de la región, de los Dioses que nos trae la mitología subterránea y de los Shuaras y no de extraños que van a hollar el mundo subterráneo.”

“Seres superiores existieron. Hubo una civilización cósmica que creó este mundo subterráneo. Hace veinte años hablar del viaje a la luna era una quimera.”

“Con el científico Stanley Hall he tenido contacto desde que empezó a organizar el viaje hacia la Cueva de los Tayos. No aceptaron mis condiciones. Pedía dirigir la expedición y no lo aceptaron”

Asegura Móríciz haber investigado el mundo subterráneo de América por espacio de veinte años, basándose en las mitologías Egipcia, Griega, Súmera y Magiar, que mencionan, todas ellas, a los dioses o seres superiores que socorrieron a la humanidad. La parte interesantísima de su relación se refiere a una máquina perforadora que las mitologías denominan “el escarabajo” que es la que mediante desintegración ha perforado los túneles manejada por hombres de una supercivilización cósmica. Incidentalmente, debo mencionar que más de una vez Móríciz me aseguró que tal máquina existe perfectamente conservada en el mismo lugar en que la dejaron estos seres cósmicos y constituye una pieza más del museo que algún día será conocido por las nuevas generaciones. Textualmente repite Móríciz que “en las entrañas de las Cuevas de los Tayos encontré objetos, láminas, planchas metálicas, todo como una Biblioteca donde se puede obtener una información completa sobre la Historia de la Humanidad”.

Refiriéndose al señor Hernán Crespo Toral el investigador Juan Móríciz nos dice: “Crespo negó la existencia de las Cuevas, más tarde dijo que eran unas cuevitas, y hoy está allí, en las mismas cuevas, maravillado, asombrado, haciendo esfuerzos por decir que son naturales”. Terminantemente Móríciz insiste en la fabricación del sistema subterráneo por una tecnología superior que se aprovechó de las fallas geológicas y naturales que determinaron su conformación. **Respecto del libro escrito por Erich Von Däniken ratifica que fue cuestionado aquí en Guayaquil, a los reporteros de la revista Stern que publicaran la entrevista en el No. 41 del 1° de octubre de 1972. Aclara que no integró la expedición británica por que los ingleses no aceptaron sus condiciones para dirigirla.**

En mi opinión, esta es una de las equivocaciones inglesas más grandes de todos los tiempos. Si los ingleses hubieran aceptado la Jefatura de Móríciz en la expedición a las Cuevas de los Tayos, habrían compartido la gloria de comprobar la existencia del más grande descubrimiento arqueológico y científico. No lo quisieron así. Consecuentemente, no pasaron de estudiar flora, fauna, líquenes y pastos del mundo subterráneo descubierto por Móríciz.

Apasionante entrevista al investigador Juan Móríc̄

La "Cueva de los Tayos":



Forscher Móríc̄, Rechtsanwalt Peña und Sternkorrespondent Buss in Guayaquil/Ecuador: „Unser auter Ruf steht auf dem Spiel“

Juan Móríc̄, el Dr. Gerardo Peña Matheus y el periodista Buss de Stern analizando el trabajo de Enrich von Daniken, controvertido escritor de El Oro de los Dioses, donde se trata sobre la Cueva de los Tayos.



"Seres superiores existieron, hubo una civilización cósmica..."

Texto: ANTONIO MOLINA
Fotos: FAUSTO ESCOBAR

"Se podrá intentar descenderme de mis auténticos descubrimientos de la Cueva de los Tayos, pero no olvidé que en estos momentos los ojos de la humanidad están sobre el Ecuador y su honor y su dignidad están en juego; pienso que son razones suficientes para dar determinados pasos", afirmó el investigador.

Juan Móríc̄, quien añadió que siempre las naciones han tenido en alto los nombres de quienes han puesto su conocimiento y su vida en aras de la verdad histórica, en la búsqueda sin cesar. Agregó Móríc̄ que no tiene noticias de que un intento de esta naturaleza se haya consumado en alguna parte de la Tierra y elucubró más adelante: "cualquier día estos se razonará más serenamente".

OJOS DEL MUNDO

En realidad la presencia en el país de la misión científica británica y del primer hombre que pisó la Luna — Neil Armstrong — y su descenso a la Cueva de los Tayos, ha permitido que todo el mundo siga de cerca y en detalles el trabajo de los investigadores que quieren desentrañar muchas interrogantes que se plantean en este mundo subterráneo que denunció al país Juan Móríc̄, el 24 de Junio de 1959.

En un comunicado oficial sobre la expedición que partió la semana anterior hacia la Cueva de los Tayos, se afirmaba que ésta es de origen geológico natural. Sin embargo Móríc̄ sostiene que "inteligencias superiores" hicieron ese Mundo Subterráneo en tiempos memoriales con implementos de técnica avanzada que desintegraron la roca. Como parte con las ideas de Enrich von Daniken, el autor del celebrado libro "Reverencias del futuro". Sin embargo en alguna oportunidad Móríc̄ fue el primero en denunciar a Daniken sobre el cúmulo de falsedades que expuso en otro de sus "best sellers", "El Oro de los Dioses", en que se refiere a la Cueva de los Tayos.

Ahora que los científicos británicos concluyeron su trabajo en la Cueva y Neil Armstrong regresó a su país, procuramos un diálogo abierto con el hombre que hizo posible que la humanidad entera procure enterarse de la verdad histórica que se busca en las entrañas mismas de la tierra.

20 AÑOS DE INVESTIGACIÓN

—¿Cómo dio con la Cueva de los Tayos?

—He investigado el mundo subterráneo durante unos 20 años, rastreando a través de la mitología egipcia, griega, sumera, magiar y a través de ella se sabe que todos los pueblos han conocido ese mundo subterráneo. La mitología llegó hasta ese mundo subterráneo y habían de antiguos cataclismos que arrotaron la Tierra, de seres superiores llamados Dioses que seocorrieron a la humanidad de aquel lejano pasado.

do. Hablan de que trajeron un escarabajo, un hicho, que hoy puede ser en aparato sofisticado, una máquina perforadora, un ente desintegrador que ha hecho túneles. Lógicamente que por el tiempo transcurrido muchas partes de estas cuevas, de este antiguo mundo, están destruidas, obstruidas, por el agua y han dado paso a las estalactitas y estalagmitas; no siempre se recogen por esos aparatos desintegradores que manejaron hombres de una supercivilización cósmica. La mitología afirma que estos Dioses horadaron la Tierra y hoy es de her del hombre reconstruir, estudiar ciertos sitios abiertos para revelar los signos de estos antepasados.

—¿Cuándo empezó su labor en el país?

—Vine en 1964 y empecé a estudiar lenguas, folclore y terminé dando con informes sobre la Cueva de los Tayos. Antes de denunciar el hallazgo estuve varias veces en las cuevas.

—¿Cuál es el valor geológico o arqueológico de la Cueva de los Tayos?

—Tiene un inmenso valor arqueológico y, lógicamente, también geológico, pues, basta ver las capas estratigráficas. Un mundo subterráneo al que ha trascendido todo, por ser ciego de la luz, debe estudiarse con detenimiento. En sus entrañas encontré objetos, láminas, planchas metálicas, todo como una Biblioteca donde se puede obtener una información completa sobre la Historia de la Humanidad. La Cueva de los Tayos tiene un valor que no puede ser comparado a nada, absolutamente a nada.

—Insiste usted en afirmar que seres de inteligencia superior horadaron la Cueva de los Tayos?

—Sí. Y también estileo que fallas geológicas y naturales determinaron su conformación. Es muy difícil establecer la diferencia. Si usted cava un túnel de un kilómetro, pasan algunos años y no podrá estar seguro que se hizo. Recuerde que han transcurrido miles de años. Es ingenuo pretender creer que el hombre bajó del árbol en pocos milenios. Fue una inteligencia superior, una supercivilización, que creó este Mundo Subterráneo.

—Considera que seres de otros mundos estuvieron en la Tierra hace milenios, ¿entonces?

—Seres superiores existieron. Hubo una civilización cósmica que creó este mundo subterráneo con rayos desintegradores. Hace 20 años hablé del viaje a la Luna era una quimera. Quien pensaba en aquella Luna, en viajes siderales, le punían de urgencia un chaleco de fuerza.

—Esta afirmación lo llevaría a qué alguien quisiera coquearle un chaleco de fuerza a usted...

—Claramente. Pero, a día niega esta realidad. Cuando se acente va a suceder lo mismo que ocurrió cuando declaré de la existencia de la Cueva de los Tayos. Recuerdo que me dijeron luego, que no existía la cueva, que era un mentiroso. Existen dos detractores: el Director del Museo del Banco Central del Ecuador, con sede en Quito, Hernán Crespo, y un cura de apellido Porras, quienes han afirmado que miento, que no existen las cuevas. A un Redactor de la revista "Der Spiegel" el cura Porras le dijo que yo era un farzante, que nunca había descubierto nada y se morfaba de mis opiniones sobre seres superiores. Nunca, jamás presenté una réplica, hasta ahora que el asunto de la Cueva de los Tayos ha cobrado vida con oportunidad de la Expedición británica.

Crespo negó la existencia de las Cuevas, más tarde dijo que eran unas cuevas cualquiera y hoy está allí — en las mismas cuevas — maravillado, asombrado, haciendo esfuerzos por decir que son naturales. Crespo declaró en la revista "Der Spiegel", de 19 de marzo de 1973, que soy un aventurero, un farzante; hoy rechazo rotundamente las calumnias difamantes de este charlatán que de su cómodo escritorio del Museo del Banco Central del Ecuador ha usado ese cargo para prestigiar al país, sin para desprestigar a serios y responsables investigadores.

—A Enrich von Daniken también le censuraron. ¿Qué recuerda usted de Daniken, a propósito de su libro "El Oro de los Dioses" en que habla de la Cueva de los Tayos?

—Ese es otro farzante. El mismo Crespo indicaba, a propósito del libro del escritor suizo, que constituía otra burla inspirada por Móríc̄. A través de años sus comunicados referentes a la Cueva de los Tayos fueron exclusivamente de difamación... las remotas mentiras de Daniken en su libro "El Oro de los Dioses" fueron puestas al descubierto tan pronto se publicó la publicación... Daniken fue cuestionado aquí en Guayaquil, no en Europa como afirmó Crespo. En el estudio del doctor Gerardo Peña

Matheus nos reunimos con Daniken, quien vino en viaje de turismo y recibió toda información de mí parte y más tarde nos sorprendió con la publicación de su libro. — En la revista Stern, no. 41, del 10. de octubre de 1972, demudamos la postura de Daniken. —

—¿Por qué esa campaña de difamación?

—Me es sumamente penoso referirme a esto. Por eso he callado y no he respondido a tanto insolencia, pero voy a responder a través de esta entrevista. La difamación constante y permanente del Director del Museo del Banco Central del Ecuador ha impedido que Instituciones y el propio Gobierno hayan ayudado a realizar una expedición.

—¿Por qué no integró la expedición británica?

—Con el científico Stanley Hall he tenido contacto desde hace dos años en que empujaron ellos a organizar el viaje hacia la Cueva de los Tayos. No aceptaron mis condiciones, pese a que insistieron hasta el último momento. Me enviaron las cartas del astronauta Neil Armstrong. Pedía dirigir la expedición y no lo aceptaron.

—¿Qué puede decir de la expedición de hoy?

—No es el pueblo ni el Gobierno ecuatoriano responsable de esta situación surgida por la divergencia de criterios. Son los malos burócratas que hoy se solazan ante el mundo con un desahucio ajeno y sirven de paje a la Comisión británica.

—La expedición Mórica 69... ¿fue guayaquileña?...
—La expedición organizada para verificar el descubrimiento fue guayaquileña, organizada en esta ciudad e fue dirigida por quien habla. La integraron Gastón Fernández, en esa época Gerente General de CETURIS; Dr. Gerardo Peña Matheus, Asesor Jurídico; Lilian Icaza, Coordinadora, quien fue la primera mujer que ha descendido a la Cueva de los Tayos; Hernán Fernández, fotógrafo; Mario Pólit, Ayudante y Pedro Luna, también ayudante. Como periodista fue en la expedición José Antonio Rojas Bahamón de, quien se encuentra actualmente en la República Dominicana; él es de nacionalidad chilena. La expedición fue oficial, del Gobierno ecuatoriano, patrocinado por el Gobierno constitucional del Dr. José María Velasco Ibarra, quien lo aprobó. Duró 52 días. Gastón Fernández bajó a la Cueva y en su interior quedó maravillado y expresó: Juan, esto es fabuloso, te van a condecorar cuando se entere el señor Presidente. Efectiva-

—Según la información oficial, señor Mórica, la conocida Cueva de los Tayos ya tiene otro nombre. ¿Qué criterio le merece este asunto?...
—He leído la denominación de la Cueva o Sala de los Comandos nombre que se ha dado a la entrada, a la antecueva del mundo subterráneo. Yo como el auténtico descubridor soy el único llamado a dar nombres y me reservo este derecho. Debo indicarle que desde hace buen tiempo he rechazado las insinuaciones de tiempo atrás para imponer nuevos nombres. Si se dan nombres, deben ser nombres de la región, de los Dioses que nos tras la mitología subterránea y de los Shuaras y no de extraños que van a hollar el mundo subterráneo. Yo sospecho que tras la denominación hay algo más y en ello veo una simple cortada, una maniobra envolvente del Director del Museo del Banco Central del Ecuador que pretende desprestigiar el honor de las Fuerzas Armadas ecuatorianas, pretendiendo establecer y dando nombres que únicamente se



Juan Mórica revisa los estragos que causa la difamación y la ingratitud. Muchas interrogantes deberán despejarse en el futuro...



"Daniken es un farsante... vino en viaje de Turismo..."

dan por actos heroicos en lugares y circunstancias que no caben, pues, antes de entrar ellos, una mujer había bajado con una simple cuerda hasta la Cueva y no a través de medios modernos de descenso. A las Fuerzas Armadas ecuatorianas le sobran páginas gloriosas para pretender un mérito doméstico inexistente.

—¿Quiere decir que lo pretenden despojar de su descubrimiento?
—Se podrá pretender despojarme de mis auténticos derechos, pero no olvide que en estos momentos los ojos de la Humanidad están sobre el Ecuador y su honor y su dignidad están en juego; pienso que son razones suficientes que se han de sopesar para dar determinados pasos. Siempre las naciones han tenido en alto los nombres de quienes han puesto su conocimiento y su vida en aras de la verdad histórica.



"Están en juego el honor y dignidad del Ecuador..."


Antes de concluir el diálogo con Juan Mórica, un tanto abatido por la ingratitud y cuanto está ocurriendo su

torno a la Cueva de los Tayos, expresó su agradecimiento a diario EL TELEGRAFO porque fue el primer órgano periodístico del mundo que reveló la existencia de la Cueva y las experiencias de la expedición de 1969. Un reportaje de Jorge E. Blinkhorn mostró por primera vez el mundo subterráneo descubierto por Mórica, en ese mismo año de 1969. Quedan unas pocas interrogantes sobre la Cueva de los Tayos y por eso hacemos nuestras las preguntas que se hizo Enrich von Daniken en su libro "Recuerdos del futuro": ¿Recibieron nuestros antepasados alguna visita del Cosmos?, ¿Se basan ciertas materias de la arqueología en falsas premisas?, ¿Hay también un ciclo eterno para el desarrollo de la inteligencia?... Debemos tener nuevos ojos, ojos modernos, para ver mejor el pasado de la Humanidad...—

"Son los malos burócratas, que hoy se solazan ante el mundo con un descubrimiento ajeno y sirven de pajes a la Comisión Británica, los responsables de esta situación surgida por la divergencia de criterios"

MÓRICZ

No todos los comentarios periodísticos del momento fueron contrarios a las investigaciones y descubrimientos del señor Juan Mórícz. Hubo también periodistas serios que analizaron el tema con objetividad. La revista "VISTAZO" en su edición correspondiente al mes de agosto de 1976 se sumó a la polémica de ese momento referente a Mórícz y su descubrimiento de las "Cuevas de los Tayos", mediante un artículo redactado por el señor Alberto Borges que, por constituir hoy un documento de importancia histórica, reproduzco a continuación.



La cueva de los Tayos

ENTRADA A UNA CIVILIZACION SUBTERRANEA

donde habitan pájaros
sagrados
de religiones
desaparecidas...


Por Alberto Borges

Fotografía Archivo Mórícz-Peña

La existencia de un mundo subterráneo secreto movió a varios conquistadores al "armamento de expediciones con numerosos bastimentos"... Al ceder la fiebre del oro, hubieron cerca de tres siglos de pausa. En 1799, el célebre sabio alemán Alexander von Humboldt descubre cerca de Caripe, en Venezuela, un sistema de cuevas que las explora. Pero debe detenerse, porque no parecen tener fin. En las cavernas de Caripe investiga las costumbres de sus habitantes alados y los denomina "Steatornis caripensis", nombre

científico de los Tayos. El sabio alemán los vuelve a encontrar en algunas cavernas colombianas y llaman su atención. Asaltado por una intuición los busca por el Ecuador, según el Dr. Edward S. Ross, entomólogo de la Academia de Ciencias de San Francisco, pero sin suerte. Juan Mórícz, que inicia la búsqueda del mundo perdido en 1950, registra Tayos en cavernas de Argentina, Bolivia y Perú, y finalmente, los detecta en las estribaciones de la Sierra del Cóndor, en el Ecuador. Son los mismos pájaros de las

profundidades, de tamaño mediano, plumaje marrón claro con motas blancas y bigotes junto al pico. Se cree que los bigotes actúan como verdaderas pantallas de radar en el mundo de la oscuridad eterna. Estas aves se alimentan de pequeños frutos del mundo exterior, pues en las noches abandonan las cavernas, saliendo por las bocas en grandes bandadas. Para Juan Mórícz los Tayos son los pájaros sagrados de las religiones desaparecidas. Sostiene que Caldeos y Asirios los adoraron y que en la liturgia de algunas religiones vivas,



Lo más curioso de estas lajas es que no son del mismo material que las paredes de los salones pasadizos en los que, en el estado actual, hay trechos derrumbados en que difícilmente pasa un hombre.

extraterrestres desaparecidas miles de años atrás. El Padre Crespi es un anciano salesiano que reside en Cuenca.

Pero el ruido de la polémica rebasó las fronteras de la divulgación popular y escaló cimas académicas y científicas. El pasado mes de julio, una expedición británico-ecuatoriana, apoyada por importantes instituciones científicas y militares se internó en la selva amazónica y llegó a la Cueva de los Tayos con el objetivo de despejar las incógnitas de un misterio que en estos momentos apasiona a la humanidad.

Juan Moricz, 54, nacido en Hungría, ciudadano argentino, residente en el Ecuador desde 1964 y descubridor de la Cueva de los Tayos, es sin duda alguna un hombre fuera de serie.



UN INVESTIGADOR DE LO •SECRETO

Juan Moricz, argentino-húngaro, residente de Guayaquil desde hace doce años, ha hecho la denuncia legal sobre el descubrimiento de las cuevas en las que se encontraría, dice él, la clave para descifrar la historia de la humanidad.

Se cree que durante la segunda guerra mundial formó parte de un misterioso grupo germano-húngaro dedicado a descifrar fenómenos paranormales. Luego, aparece en Argentina como espeleólogo y explora infinidad de cavernas desde Jujuy hasta la Tierra del Fuego. Más tarde se lo ve en Bolivia y Perú realizando estudios de geología. Por último, una tarde lluviosa arriba a Quito en un avión de itinerario internacional. Trae cartas de presentación para importantes personalidades de la capital ecuatoriana, y hace contacto con el Dr. Jorge Salvador Lara, ex Canciller de la República.

“¿A qué ha venido usted al Ecuador?”, le pregunta el Dr. Salvador. La respuesta de Juan Moricz es enigmática y extraña: “Vengo a estudiar el mundo

VISTAS 113

LA CUEVA DE LOS TAYOS



Dos claves del misterio oculto: el Tayo o "Steatornis caripensis", sofisticado haloóptero dotado de instrumentos para el vuelo a ciegas, con sus ojos de ágata, su abanico por cola, no puede revelar los secretos que ocultan las cuevas aún inexploradas. La piedra de la esperanza (arriba a la derecha) se encuentra en un caserío cercano a una de las principales entradas de las cuevas y en sus ideogramas —que son los mismos que lleva tatuados el Gran Cacique de la tribu Coangos— estarían en clave diversas indicaciones sobre el secreto oculto en los túneles y mapas de los mismos.

subterráneo de este país". Estamos en mayo de 1964.

Durante cinco años, Moricz trabaja y estudia. Viaja frecuentemente al Oriente, donde colabora con una empresa alemana en la búsqueda de yacimientos mineros. Se hace amigo de los indígenas, quienes lo respetan y lo quieren. En Guayaquil y Cuenca, mantiene pocas relaciones, pero aquéllos que han hablado con él saben que es un especialista en numerosas disciplinas y que en su campamento de Gualaquiza, así como en su casa de Guayaquil, posee una impresionante biblioteca y centenares de revistas especializadas en varios idiomas.

Conoce geología, astronomía, historia antigua, arte, geografía, geopolítica, metalurgia, y lenguas muertas. Sus conocimientos sobre arqueología americana son vastos y cuando habla suele referirse con mucha autoridad al significado oculto de palabras en viejimas lenguas aglutinantes, como el japonés, magyar, vasco y... ¡quichua!

Juan Moricz es un hombre reservado que aparece y desaparece como si tuviera el don de la ubicuidad. De repente el 21 de julio de 1969, en la notaría cuarta del Cantón Guayaquil se presenta Juan Moricz acompañado por el Dr. Gerardo Peña Matheus con el fin de inscribir una escritura pública. En ella se protocoliza una denuncia, cuyo tenor principal reza así:

"He descubierto en la región Oriental, provincia de Morona Santiago, dentro de los límites de la República del Ecuador, objetos preciosos de gran valor cultural e histórico para la humanidad, que consisten en láminas metálicas que elaboradas por el hombre contienen la relación histórica de toda una civilización perdida de la cual el género humano no tiene memoria ni indicio todavía.

Tales objetos se encuentran agrupados dentro de variadas y distintas cuevas, siendo de diversas

clases en cada una de ellas. He realizado el descubrimiento de manera enteramente fortuita, en forma totalmente, en circunstancias en que, en mi calidad de científico, investigaba aspectos folclóricos etnológicos y lingüísticos de tribus ecuatorianas. Los objetos por mí descubiertos tienen las características siguientes, las cuales he podido constatar personalmente: Uno) Objetos de piedra y metal en distintos tamaños, formas y colores. Dos) Láminas de metal grabadas con signos y escritura ideográfica, verdadera biblioteca metálica que contiene la relación cronológica de la historia de la humanidad, el origen del hombre sobre la Tierra y los conocimientos científicos de una civilización extinguida.

El hecho del descubrimiento me ha otorgado legalmente el dominio de las láminas de metal y demás objetos encontrados en las varias cuevas por cuanto las cosas que yo he descubierto fortuitamente reúnen los requisitos del artículo 665 del Código Civil. Sin embargo, por haber descubierto tales objetos preciosos, de valor cultural incalculable para la humanidad, en terrenos que no son de mi propiedad, no debo considerarme dueño exclusivo de ellos ya que debe aplicarse la regla del artículo 665 del Código Civil. Siendo los terrenos, las cavernas y las cuevas en que he realizado el descubrimiento, en conformidad con el artículo 55 de la Constitución Política vigente, de propiedad del Estado Ecuatoriano, debo compartir mi hallazgo con dicho Estado, de acuerdo con las disposiciones del Código Civil que atribuye al dueño del terreno derechos en el descubrimiento".

En la mencionada escritura pública, más adelante, se denuncia la descubierta al Presidente de la República y se pide nombrar una comisión ecuatoriana de control y supervisión, con el fin de dar a conocer a sus integrantes el lugar exacto en que se encuentran las cuevas y cavernas que contienen

los objetos. Añade también que se reserva el derecho de designar un grupo de científicos y observadores, y concluye pidiendo que se notifique del particular a la Casa de la Cultura. Esta escritura, protocolizada en Guayaquil fue presentada en Quito y certificada un mes antes, el 21 de junio de 1969.

Luego, la expedición "Moricz 1969" que constaba de 16 hombres y 43 mulas se dirigió al Oriente, y tras una odisea de tres semanas en medio de una selva profunda, logró a bordo de canoas internarse por el río Conangos —pequeño afluente del Santiago— y llegar a las Cuevas de los Tayos. Todos los diarios del país y la revista "VISTAZO" publicaron abundante material gráfico y fascinantes notas periodísticas del insólito descubrimiento que, muy pronto, acaparó la atención mundial. Irónicamente, varios de los actuales integrantes de la expedición conjunta anglo-ecuatoriana lo atacaron, tildando a su descubridor de falsario.

Ante los ataques, Juan Moricz hizo un discreto mutis por el foro y se calló, refugiándose en sus estudios y misteriosas exploraciones a lo largo del laberinto de cavernas que, según la escritura pública, encerraba uno de los más fantásticos descubrimientos de toda la historia humana.

LAS INCOGNITAS

Juan Moricz no habla mucho, y cuando se intenta que concrete, responde con evasivas. Por ejemplo, nadie sabe exactamente cuándo penetró por primera vez a las cuevas, ni qué cavernas del Perú, Bolivia y Argentina ha explorado. Sus cuadernos de notas están bajo custodia. Apenas posee testimonios gráficos de sus descubrimientos. **"No los necesito, pues mi afán no es por ejemplo el de publicar algo sensacionalista ni el de ganar dinero. No me interesa el dinero, ni lo necesito. . ."**

Von Däniken, en su libro explica que las estelas de la Cueva de los Tayos son de oro puro. Moricz, más discreto, dice que no sabe si son de oro, aunque son metálicas y doradas.

Otro detalle escalofriante: Moricz se ha adentrado durante largos días,

y hasta semanas enteras por las cuevas, sin salir. ¿Cómo se orientaba en sus exploraciones por el mundo perdido? ¿Es que existe algún elemento capaz de iluminar esas negruras de abismo y cuyo secreto nos lo oculta celosamente?

Moricz afirma tranquilamente que él ha ingresado por los Tayos y ha salido al Perú. No dice en qué parte, pero tenemos sospechas de que está diciendo la verdad.

Moricz sostiene que en las cuevas está la verdadera historia de la humanidad en una biblioteca metálica, escrita con ideogramas. ¿Cómo lo afirma con tanta vehemencia? ¿Es que ha logrado determinar tal cosa a través de sus conocimientos de sánscrito, magyar y vasco?

Las huellas del Hombre de Pekín, o del Hombre de Kenia, se han situado en el pico del millón de años, pero la historia del Homo Sapiens no va más allá de los cuarenta mil años, de acuerdo con los cánones más rigurosos del racionalismo científico.

Juan Moricz afirma solemnemente que las Cuevas de los Tayos estuvieron habitadas por los Belas, pueblo misterioso, hace más de 250,000 años, que eran a su vez herederos de una cultura superior de origen desconocido. El investigador húngaro-argentino añade que sus mediciones son exactas, y que no ha recurrido al Carbono-14 ni a otros métodos más o menos discutibles, sino a testimonios ideográficos irrefutables, además de mediciones llevadas a cabo "in situ" con las estalactitas y estalagmitas.

También dice que la longitud de las cuevas fácilmente rebasa los diez mil kilómetros a lo largo del continente, de norte a sur, entre Venezuela y la Tierra del Fuego, con entradas en numerosos puntos, especialmente en Carape, Tingo María, Cuzco, Machu Picchu, y Puno. Explica que la ecuatoriana Cueva de los Tayos es la salida principal, aunque no explica el porqué. ¿Y el misterio de Nazca? **"No hay tal misterio. Forma parte del inmenso cuadro de una civilización perdida. Nazca era una señal exterior. . . Pero hay otras señales. . ."**

Moricz dice algo más, algo que

LA CUEVA DE LOS TAYOS

nunca ha dicho. Este cronista no hace otra cosa que registrar: "Exactamente a diez kilómetros de la entrada de una de las cuevas de los Tayos hay una señal: un campo de piedras tombales redondas. Para la vieja ciencia-religión desaparecida el número de piedras y su disposición tiene un sentido especial. Las piedras presentan ideogramas y figuras en bajorrelieve que contienen indicaciones. Este descubrimiento lo hice hace poco tiempo, a partir de lo que hallé en las cuevas. Seguí el camino inverso, por así decirlo, pues si hubiese dado con esas piedras antes, todo el trabajo de la Cueva de los Tayos habría sido más sencillo".

¿Qué ideogramas y señales misteriosas son esas?

Existe solamente una fotografía al respecto de una de tales piedras, en las inmediaciones de la cueva. Ha sido examinada por lingüistas y hombres de ciencia que no han podido hasta la fecha dar una explicación, ninguna explicación. Pero los ideogramas capitulares de esa piedra son los mismos que, asombrosamente, lleva tatuados en su rostro el brujo Jukma, de la jibaría de Conangos. Y esos tatuajes son los mismos que llevó el padre, el abuelo, el bisabuelo, el tatarabuelo de Jukma, y que algún día serán tatuados en el semblante de su hijo cuando él muera. . . ¿Es Moricz un extraordinario fantaseador o dice la verdad?

BUSCANDO LA VERDAD

¿Hay otros mundos habitados? ¿Por qué está el hombre sobre la Tierra? ¿Para qué estudia, trabaja y lucha la criatura humana? "Yo sólo busco la verdad", dice con voz queda Juan Moricz que guarda en su biblioteca libros extraños, leyendas registradas en cintas magnetofónicas y apuntes asombrosos, rastreados en el ánimo popular, que relatan acontecimientos

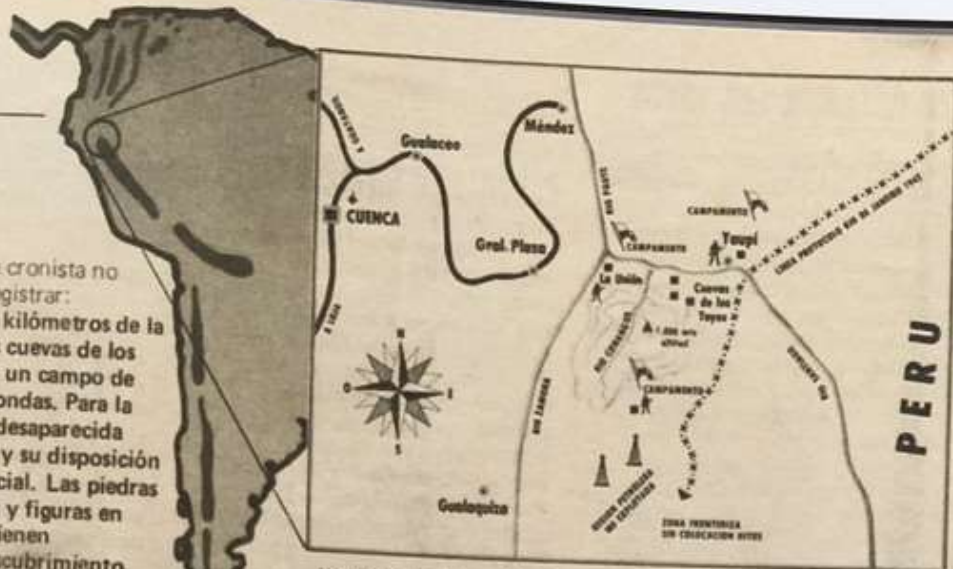
sucedidos en tiempos muy antiguos y que nos llegan transmitidos por la vía oral de generación en generación. Moricz tiene copias perfectas de los Códigos mayas, del "Popol Vuh", y conoce el misterio de los "quipos". Pero él expresa que estos elementos son subproductos de la auténtica civilización de las profundidades. En la tarde de julio, cuando lo entrevistamos en el estudio de su apoderado y amigo el Dr. Gerardo Peña Matheus, nos explicó con sencillez: "El macrocosmos y el microcosmos son iguales, como es igual lo que está arriba a lo que está abajo. . . La Tierra tiene 72 por ciento de agua. El ser humano tiene 72 por ciento de agua. El corazón normal late 72 veces por minuto, es decir, 25.920 pulsos diarios. Ahora bien; el Universo completa una vuelta total en 25.920 años, que es igual al Día Cósmico, el día de los dioses según las viejas religiones. Ese día es el de la Revelación suprema, el día de la verdad. El día cósmico es la distancia que nos separa de la verdad. En la Cueva de los Tayos está escrita la historia de los últimos diez días cósmicos del planeta, y diez es un número final, un guarismo que encierra fin y principio, una cifra que riza el rizo. . .". También los expedicionarios

anglo-ecuatorianos que se encuentran en estos días explorando las cuevas buscan la verdad. Son un centenar de hombres de ciencia y militares que, con lujo de elementos y disponibilidades se adentran en esas cavernas persiguiendo una bella leyenda milenaria. O quizás, como afirma Moricz, las claves del supremo conocimiento.

Originalmente, el grupo británico por intermedio del ingeniero Stanley Hall, tomó contacto con Juan Moricz a través de su abogado, el Dr. Peña Matheus, el 15 de mayo de 1975.

Hall, un escocés dinámico, ofrecía formar una expedición que iba a contar con apoyos científicos ingleses y la colaboración de comandos del ejército británico entrenados para supervivencia en lugares inhóspitos.

Luego de un intercambio de comunicaciones, y casi quemado el primer semestre de 1976, no se llegó a ningún acuerdo formal entre Juan Moricz y los ingleses por varias razones fundamentales: primero, el descubridor de la Cueva de los Tayos era inflexible en cuanto a la jefatura de la expedición. Segundo punto, se empeñaba en la designación de un grupo de observadores, y, tercer y último punto, para el húngaro-argentino acaso el más importante: los



Un complejo sistema de túneles, cortados hoy en día en varios tramos por derrumbes y terremotos, habría unido en algún tiempo todo el continente sudamericano de norte a sur y del Atlántico al Pacífico. Conforme a Moricz en el Ecuador —en la zona del mapa en recuadro— se encontraría la entrada principal a todo el sistema subterráneo.

LA CUEVA DE LOS TAYOS

descubrimientos no deberían ser tocados, y tendrían que permanecer en la misma Cueva, que se convertiría en una especie de Museo Mundial de la Cultura Humana. No se llegó a ningún acuerdo a pesar de los esfuerzos que realizó el Ing. Stanley Hall, ofreciendo a Moricz una especie de jefatura asociada. Inflexible en sus opiniones y puntos de vista, totalmente desinteresado en aspectos de tipo monetario o económico, Moricz replicó a Hall que él no podía participar en una expedición científica bajo mando militar británico. Peor aún: en la misma constan personas que siete años atrás lo criticaron duramente, llegando a negar la existencia de las cuevas, o calificando al investigador húngaro-argentino como "falsario y aventurero". Para Moricz esto es inadmisible.

En suma, el descubridor de las Cuevas de los Tayos no forma parte de la expedición, con lo cual, dígame lo que se quiera, la misma aparece un poco manca al faltar su figura protagónica. Este aspecto lo vio muy bien Stanley Hall, quien ha hecho todo género de intentos —incluso un viaje a Guayaquil— para convencer a Juan Moricz de, al menos, viajar hasta la entrada de la cueva y dejarse filmar por los camarógrafos de la TV británica. En la negativa de Moricz hay algo más que un rotundo "no". Ese algo más lo explica él mismo: **"Creo que los científicos de la expedición, tanto ingleses como ecuatorianos, llegarán a interesantes conclusiones, y con un poco de suerte, lograrán incluso dar con algunas piezas estimables. Pero lo principal, la biblioteca metálica, dudo mucho que la encuentren. Claro que no excluyo totalmente la posibilidad, pero dudo que hallen ese legado asombroso. . ."**

Porque hay algo sumamente extraño en el comportamiento de Juan Moricz. Ajeno aparentemente al interés económico, exento de esa enfermedad que se llama "la gloria", modesto y silencioso, parece situado en otra dimensión, más allá de los límites humanos de cualquier tipo de egoísmo.

Erich von Däniken, un antiguo hotelero suizo, es probablemente el hombre que más dinero ha ganado en los últimos cincuenta años escribiendo un libro. Se cree que la publicación de su famoso "best-seller" le ha proporcionado una fortuna no menor a los cinco millones de dólares. Bajo el título de "El Oro de los Dioses", este libro donde hechos inexplicables aparecen soberbiamente amalgamados con datos de ciencia-ficción y notas de dudosa respetabilidad, sostiene que en edades pretéritas, procedentes de una lejana galaxia, llegaron al planeta Tierra habitantes fugitivos de una fantástica civilización. Vencidos en una batalla sideral, los fugitivos arriban a la Tierra y se ocultan en cuevas, en las cuales desarrollan su portentosa cultura. Para protegerse de sus perseguidores instalan falsas pistas y huellas en otros planetas del sistema solar. Sobre estos planetas cae el rayo galáctico y son destruidos. Los fugitivos ocultos en el planeta Tierra legan su sabiduría a los primitivos habitantes, que poco a poco, a lo largo de decenas de miles de años pierden las huellas originales y caen en la barbarie.

Los restos de aquella civilización de las estrellas, que floreció en la Tierra hace más de trescientos mil años son ahora motivo de especulaciones. Uno de tales restos son las Cuevas de los Tayos, en cuyas avenidas y salones de piedra una raza de señores superiores habitaron en secreto, escapando a la venganza.

La pregunta que plantea el libro "El Oro de los Dioses" se ha venido repitiendo constantemente en las últimas dos décadas con acento casi religioso: "Fue visitada la Tierra hace miles de años por viajeros procedentes de las galaxias? Von Däniken, luego de charlas sostenidas a lo largo de varios días en Guayaquil con Juan Moricz, y tras una visita de cuatro horas al museo del Padre Crespi, en Cuenca, llega a sostener que la Cueva de los Tayos es un depósito del antiguo conocimiento, y que las claves

del mismo se hallan en la biblioteca metálica. **"Von Däniken jamás estuvo en las cuevas, aunque en su libro afirma con portentoso lujo de detalles la visita que jamás pudo concretar"**, replica con ironía Juan Moricz.

OPINION DEL CRONISTA

Cuando finalizábamos esta nota, la expedición ecuatoriano-británica se encontraba explorando la Cueva de los Tayos. Se nos informó que uno de los operativos consistirá en inyectar vapor en la boca de la cueva para determinar los escapes y verificar chimeneas y otros lugares de ingreso al sistema de cavernas. También se nos dijo que, aparte la investigación puramente científica y arqueológica, uno de los objetivos de los expedicionarios consiste en estudiar las posibilidades que ofrecen las cuevas como refugio en caso de una guerra termonuclear, cosa que la creemos dentro de los límites de lo razonable.

Sobre lo demás —biblioteca metálica, restos arqueológicos, huellas del paso por las cavernas de seres pertenecientes a una civilización de hombres superiores— no cabe sino mantener una prudente compás de espera. Somos de los que creemos, como el eminente sabio Carl Sagan, en una ciencia con imaginación, pensando que, aun cuando el hombre llegó a la Luna y pronto llegará a los planetas del sistema solar, la Tierra está llena de misterios que resisten desde hace miles de años los asaltos de los más fervorosos investigadores. Debemos pensar constantemente que la historia de la civilización es ante todo un producto del orgullo humano, de la audacia aventurera, de la imaginación paciente y de la invectiva creadora, antes que del frío racionalismo.

Crear en lo que no se ve no sólo es la coartada de todo dogma religioso; es asimismo un canto a la vida, un deseo de conocimiento, de escapar a la condición mortal y navegar hacia las estrellas ardientes y lejanas, donde acaso existen seres inteligentes que intentan romper las barreras del tiempo que nos separan de la eternidad ■

Como hemos visto la polémica surgió en el mes de julio de 1976 como consecuencia de una publicación del diario "El Universo" que rectificó la actitud oficial del señor Hernán Crespo Toral en su calidad de Jefe del Grupo Científico Ecuatoriano en la expedición Británica a las Cuevas de los Tayos, quien pretendió ignorar no sólo el descubrimiento previo del sistema de cuevas y cavernas efectuado siete años antes por el señor Juan Mórica, sino la existencia misma del descubridor quien jamás fue mencionado en los documentos oficiales ecuatorianos relacionados con la organización y objetivos de la expedición inglesa. He dejado para un capítulo posterior el análisis de otro de los infundios que intenta desconocer la autoría de Mórica en el descubrimiento de las "Cuevas de los Tayos", su contenido arqueológico, y su relación con el mundo subterráneo de América cuyo ingreso puede realizarse también, a través de dichas cuevas. Le he dedicado capítulo aparte por tratarse de una versión que pretende tener visos de referencia testimonial para escritores advenedizos e ingratos que hoy tratan de eclipsar la figura de Mórica como descubridor de las "Cuevas de los Tayos" para sustituirla por otro y así desvanecer a Mórica en la bruma de la inconsistencia histórica, pero antes nos ocuparemos de los conceptos vertidos por el señor Stanley Hall con motivo de una publicación relacionada con la expedición británica a las Cuevas de los Tayos.

Capítulo XXVI

Maldición Profética



Para aquellos que traicionan la confianza
y fabrican verdades para lucro privado,
la justicia les reserva las llamas
más ardientes del infierno

Stanley Hall

En el mes de marzo del año 1977 la Revista VISTAZO publicó un nuevo artículo relacionado con la expedición británica a la Cueva de los Tayos el cual no fue del agrado del señor Stanley Hall quien, con fecha 9 de los mismos mes y año, me envió un proyecto de comunicación cuya importancia y justificación de su actual publicación, estriba en que, además de resultar profética, puntualiza claramente los antecedentes y objetivos de la expedición británica y declara que el hecho mismo de la existencia de las cuevas exploradas y mapeadas, y los significativos hallazgos arqueológicos verificados dentro de ellas, en cinco lugares distintos, no puede decirse que desacreditan las aseveraciones del señor Juan Mórica. El texto original en inglés y su traducción posterior al español, es el siguiente:

1.

Hotel Italia

STANLEY HALL
BRITISH DIRECTOR
LOS TAYOS EXPEDITION 1976.

13 MAR 1977

I was very surprised to read the article entitled 'El Mundo Subterráneo' in the March issue of *Vistazo*, concerning the 1976 Expedition to La Cueva de los Tayos. It would seem to portray the Ecuadorian and British authorities, and the skilled military and scientific participants, as little more than treasure hunters. Such an ^{an}apparent calculated fabrication of the truth is poor comment on the scientific integrity of the expedition and on the intelligence of its members.

Unfortunately full of simple errors and misrepresentations, it is perhaps sufficient comment on the merit of the article that the author is anonymous. An oversight, of course. However, it is similar to an article which appeared in the German periodical 'Bunte' in October 1976. Not surprising, perhaps, since the photographs and information detectably come from the same clandestine source. This source ingratiated itself through British and Ecuadorian connections for purposes which are now plain for all to see - sensational exploitation for personal profit. That is bad enough, but to betray trust and financial hospitality, and to discredit by their actions one of the finest expeditions that has ever taken place - that is unforgivable!

The Ecuadorian and British authorities, from the beginning, for obvious reasons, were anxious to prevent such unscrupulous actions, and appropriate ~~and~~ measures are now being taken against those responsible.

It is my duty as British Project Director to apologize to the Ecuadorian people for the unfortunate appearance of these articles and for any others that might conceivably appear in the future.

10 de Agosto 116 y Pachimba (Guaymas) - Teléfono 511600 - Casilla Postal ~~1323~~ - Guayaquil Ecuador
1323

For the record, the following statements may help to clarify the position of the British contingent, and my own background inspiration for the project.

1. In 1974, my attention was drawn - as was millions of others - to the possible existence of certain large caves in the Oriente, by the publication 'Gold of the Gods', by the author Erik von Daniken. However, it was not enthusiasm, but growing concern over many years, at the prostitution by von Daniken and others, of two extremely important fields of genuine human interest - prehistory and space exploration - that prompted me to initiate the 1976 Tayos Expedition.

No engineer in his right mind would build a house on bricks made ^{by} von Daniken. To any planning engineer, with an interest in ancient engineering and civilisations, it was not difficult to logically deduce from the historical and geographical uniqueness of Ecuador, with its close Pacific and Amazon links, and the Limestone geological evidence for the existence of the caves, that the potential success for an interdisciplinary scientific project was high.

Here, also, was sufficient challenge and opportunity to demonstrate how military and ~~some~~ civilian skills and motivations could be clearly combined for the cultural benefit of humanity, and thus, perhaps, present an example for other nations to follow. Here also was an opportunity, through sensitive filming and reporting, to highlight the ecological interdependence of Man with ~~the~~ Nature and ^{with} the Universe, and thus the total sphere of his environmental responsibilities.

3.

Idealistic perhaps, and certainly irrelevant to the final practical objectives of the resultant expedition. But one can always walk an idealistic path with practical feet. Anyway that is how it all began.

2. The 1st British Reconnaissance Unit to Ecuador in April 1975, after thorough investigation, totally satisfied itself that the alleged penetration of the cave system by von Daniken, as described in his book, was a physical impossibility, and that his story was an immoral fabrication of other evidence. If the object of the expedition had been to expose von Daniken it could have been done at that time, without an enormous expedition effort. In fact a sound basis for an interdisciplinary scientific project was manifested on the strength of reliable official evidence and no further reference to von Daniken was considered.

It was a specific request of the British team, and ultimately also a condition of the Government authorities in Ecuador allowing the expedition to proceed, that the 1976 expedition objectives would specifically exclude any attempt to prove or to disprove claims by von Daniken or anybody else.

WB 829

Hotel Italia

4.

- It is self-evident that, if the expedition objectives had not been entirely divorced from the earlier discredited position of von Daniken, not one British soldier or scientist would have taken part. I am certain this is also true for the Ecuadorian participants.
5. Many scientific disciplines participated besides those that tend to attract most public interest. Their work was no less important. It would appear that neglect of this interdisciplinary aspect of the expedition is the principle reason for misunderstanding about objectives. Detectably, this neglect came after the expedition and not before.
6. With regard to the important question of antecedents, the British team, after proper investigation, duly acknowledges the prior official reconnaissance work, and practical advice and assistance, of the 'Morion Expedition 1969', mounted under the auspices of CETURIS, without which the 1976 Expedition could never have taken place and without which von Daniken would have had no pictures for his book.
7. Although ~~the~~ unavoidable confirmation of the discrediting of von Daniken was a natural "fall-out" of the expedition, the factual existence of the particular caves explored and mapped, and the significant archaeological discoveries made at 5 different sites against all orthodox expectations, cannot be said to discredit the practical claims of Juan Morion.

It is most important, amid all the polemic that surrounds this question, that the British position

Hotel Italia

5.

is seen to be based on fact, neutral, and not construed otherwise.

8. The British geologists and speluologists unanimously agreed that all physical phenomena in the particular cave sector investigated in the time available - conveniently called La Cueva de los Tayos - however spectacular, can be explained in rational terms. The geological formation discovered suggests that the cave structure could extend over a much larger ^{framed} area.
9. The British contingent consisted of 35 specially selected soldiers, mainly from Scottish regiments, and 30 civilians. The scientists came from 12 different centres of learning and research in Great Britain and were supported by many other reputable scientists in a consultative capacity. The scientific effort was co-ordinated through the University of Edinburgh.
10. It is now a matter of record that, not under the easiest of circumstances, the joint Ecuadorian/British expedition of 1976 achieved its overall objective of establishing a credible interdisciplinary base for scientific and historical investigation in an important part of the world. No more, no less!

10 de Agosto 1976 y Palumbos (España) - Teléfono 2112222 - Calle Pae [redacted] - Guayaquil, Ecuador

6.

It was a great privilege for the British to be so warmly joined with Ecuador in this exciting venture. I know it will remain a lifetime experience and a treasured memory for those who took part.

All great truth is born in controversy: but the day the spirit of truth kneels before controversy, the oceans will run dry and pink elephants will fly us all to the Moon.

As for those who betray trust, and fabricate truth for private gain, Justice reserves her hottest fires in Hell.

TRADUCCIÓN

STANLEY HALL

BRITISH DIRECTOR

LOS TAYOS EXPEDITION 1976

Estuve muy sorprendido de leer en la revista "Vistazo" correspondiente al mes de marzo de 1977, el artículo titulado "El Mundo Subterráneo" referente a la expedición inglesa a la Cueva de los Tayos. Parecería que las autoridades ecuatorianas y británicas y los científicos participantes en ella no pasan de ser cazadores de tesoros. Esta, aparentemente, calculada tergiversación de la verdad no pasa de ser un pobre comentario ante la integridad científica de la expedición y la inteligencia de sus integrantes.

Lleno de errores y distorsiones, es quizás suficiente comentario del artículo periodístico, mencionar que el autor es anónimo. Sin embargo, es similar a un artículo que apareció en el periódico alemán "Bunte" en octubre de 1976. No es sorprendente, quizás porque las fotografías e información se originan en la misma fuente clandestina que se filtra a través de conexiones ecuatorianas y británicas con objetivos sensacionalistas de lucro personal. Es imperdonable traicionar así la confianza y hospitalidad, desacreditando con estas actuaciones una de las mejores expediciones que se hayan realizado.

Las autoridades Británicas y Ecuatorianas, desde el principio y por obvias razones, han estado ansiosas de prevenir tales actos inescrupulosos y ahora adoptan medidas adecuadas contra aquellos que aparecieron responsables.

Es mi deber como Director de Proyecto Británico disculparme ante el público ecuatoriano por la desafortunada aparición de estos artículos de prensa y por todos los demás que pudieran aparecer en el futuro.

Para la historia, las declaraciones siguientes podrían ayudar a clarificar la posición del contingente británico y el mío en relación con mi propia inspiración para el proyecto:

1) En 1974, me llamó la atención la posible existencia de ciertas enormes cuevas en el Oriente ecuatoriano mencionadas en la publicación "El Oro de los Dioses" por el autor Erik Von Däniken. Sin embargo, no fue entusiasmo sino la creciente preocupación mía por la distorsión efectuada por Däniken y otros autores, de dos extremadamente importantes aspectos de genuino interés para la humanidad—Prehistoria y exploración espacial— lo que me estimuló para iniciar la Expedición Tayos 1976.

Ningún ingeniero en sus cabales habría construido una casa sobre ladrillos fabricados por Von Däniken. Para cualquier ingeniero planificador interesado en antiguas civilizaciones, no es difícil deducir el éxito potencial de un proyecto científico interdisciplinario

en la República de Ecuador, considerando su ubicación geográfica en relación con la cercanía del Océano Pacífico y el Río Amazonas.

Aquí había suficiente desafío y oportunidad para demostrar que las habilidades civiles y militares combinadas para el beneficio cultural de la humanidad, podría servir de ejemplo a seguir para otras naciones.

Idealista quizás, y ciertamente irrelevante para los objetivos y resultados prácticos de la expedición, pero siempre se puede caminar con pie derecho sobre un sendero ideal. Así comenzó todo.

2) El primer reconocimiento del terreno en abril de 1975, después de una exhaustiva investigación, comprobó que la penetración del sistema de cuevas alegada por Von Däniken, tal como es descrita en su libro, constituye una imposibilidad física, y que su narración constituye una fabricación inmoral efectuada sobre la base de otra evidencia proporcionada por terceros, si el objetivo de la expedición hubiera sido desenmascarar a Von Däniken, pudo haber sido cumplido en aquella época sin necesidad de efectuar el inmenso esfuerzo de una expedición. De hecho, la confiable evidencia oficial obtenida constituyó una base sólida para realizar un proyecto científico serio, y ninguna referencia o mención posterior del señor Von Däniken, o cualquier otra persona, fue considerada necesaria.

3) Es evidente que, si los objetivos de la expedición no hubieran estado totalmente separados de la desacreditada posición de Von Däniken, ningún soldado británico o científico habrían participado en ella. Estoy seguro que esto es valedero para los participantes ecuatorianos.

4) Muchos científicos participaron además de aquellos que pudieron atraer el interés público. Su trabajo no fue menos importante. Parecería que descuidar el aspecto interdisciplinario de la expedición es la principal razón para confundirse acerca de los objetivos de la expedición. Este descuido aparece después de realizada la expedición y no antes.

5) Respecto del importante aspecto de los antecedentes, el equipo británico, después de la debida investigación, admite el anterior reconocimiento del terreno y la ayuda práctica y consejo de la "Expedición Móricz 1969" organizada oficialmente bajo los auspicios de CETURIS, sin la cual la Expedición 1976 jamás se habría realizado y sin la cual Von Däniken no habría obtenido fotografías para su libro.

6) Aunque la inevitable confirmación del descrédito de Von Däniken constituyó una "indisposición" de la expedición, el hecho físico de la existencia misma de las cuevas que fueron explorados y mapeadas y los significativos descubrimientos arqueológicos

efectuados dentro de ellas en cinco lugares distintos, en contra de todas las expectativas ortodoxas, no puede decirse que desacreditan las aseveraciones prácticas del señor Juan Móricz.

Es de lo más importante recalcar, en medio de toda la polémica que rodea este asunto, que la posición Británica está basada en hechos y es mental

7) Los geólogos y espeleólogos británicos están unánimemente de acuerdo en que el sector investigado denominado "La Cueva de los Tayos", por espectacular que sea, puede ser explicado de manera natural. Las formaciones geológicas descubiertas sugieren que la estructura de la Cueva podría extenderse a un área mucho más extensa que la explorada.

8) El contingente británico consiste en 35 soldados escoceses especialmente entrenados, y 30 civiles. Los científicos provienen de doce diferentes centros de investigación y aprendizaje de Gran Bretaña y están respaldados por muchos otros reputados científicos consultores. El esfuerzo científico ha sido coordinado a través de la Universidad de Edimburgo.

9) La expedición conjunta Ecuatoriana-Británica de 1976, ha logrado con creces su objetivo de establecer una base interdisciplinaria creíble para la investigación histórica y científica en una importante parte del mundo. ¡Ni más ni menos! Constituyó un privilegio para los británicos la cálida acogida del Ecuador en esta estimulante aventura, sé que permanecerán en la memoria de aquellos que participamos como una experiencia única en la vida.

Toda la verdad nace en controversia: pero el día que el espíritu de la verdad se arrodille delante de la controversia, los océanos quedarán secos y elefantes rosa nos llevarán a todos a la Luna.

Y para aquellos que traicionan la confianza y fabrican verdades para lucro privado, la justicia les reserva las llamas más ardientes del infierno.

Stanley Hall

La profecía enigmática de Stanley Hall emitida en forma general y ambigua “para aquellos que traicionan la confianza”, con el andar del tiempo se convirtió paulatinamente en realidad pues han surgido muchos autores de libros que, después de conocer a Móricz, ganarse su amistad y conversar con él respecto de sus teorías y descubrimientos, en su afán de lucro, distorsionan la realidad, desconocen la investigación del descubridor, faltan a la verdad, se apoderan de ideas ajenas, fabrican aparentes verdades en desmedro de la imagen del auténtico descubridor, suplantando sus tesis lingüísticas y cosmogónicas y hacen todo lo posible por disminuir la valía intelectual del investigador científico señor Juan Móricz, tratando de desconocer la realidad de su descubrimiento y de negar su calidad de auténtico descubridor del mundo subterráneo de América.

Entre las múltiples intenciones de esta índole me limitaré a comentar una, conocida por mí, aclarando que deben existir muchas otras que desconozco y que realmente no quiero conocer para evitarme la frustración que producen los escritos de ciertos espíritus enanos, o el trabajo de refutar conceptos errados, como me veo obligado a hacerlo en el caso que se refiere en el Capítulo siguiente.

Capítulo XXVII

Una historia truculenta



Otra versión que trata de desvirtuar el público descubrimiento de las Cuevas de los Tayos realizado, comprobado, fotografiado, y dado a conocer internacionalmente a los medios de comunicación por el señor Juan Mórícz y muchas otras personas integrantes de la "Expedición Mórícz 1969", es aquella difundida en secreto y clandestinamente, en el seno de círculos herméticos, por Petronio Jaramillo Abarca, versión que ha sido recogida tanto por escritores serios como por escritores infidentes, desleales y especulativos, que pretenden encontrar en ella asidero para desconocer la seriedad de la investigación científica de la prehistoria efectuada por el señor Juan Mórícz y, a base de ella, lucrar económicamente con la reventa de ideas y conceptos ajenos que son presentados como propios. Entre los investigadores serios, cito a continuación los comentarios del señor Pino Turolla quien, en su obra titulada "Beyond the Andes", primera edición, publicada por Harper and Row en la ciudad de New York el año 1980, capítulo 7 titulado "The Jaramillo Incident", página 146, nos dice lo siguiente:

146

STRANGE TALES AND PUZZLES

As I entered the room, a thin man, not more than 5 feet 10 inches tall, wearing tweed pants with a black jacket and tie, came toward me and introduced himself: "I am Major Petronio Jaramillo-Abarca, at your service." He offered me a chair and we sat facing each other, while his wife took a seat across the room.

I began our conversation by telling Major Jaramillo that his account of the Cueva de los Tayos to my friend Andrea Salvador had interested me greatly. "Yes," he replied, "my cave may prove to be one of the most important discoveries ever made in South America. I was taken there by a Jivaro Indian chieftain, a great cacique named Samakache, and his son Mashutaka. These two are very powerful Indians, and they are the only ones in the Amazon who know the location of this incredible cave. They were my guides. They led me throughout the caverns of the Cueva de los Tayos, and I tell you, Señor Turolla, it was an experience that has changed my whole life."

TRADUCCIÓN

“Al entrar en la habitación, un hombre delgado, de no más de cinco pies y diez pulgadas de altura, vestido con pantalones de dos colores de paño cruzado escocés, chaqueta negra y corbata, se acercó a mí y se presentó diciendo: “Soy el Mayor Petronio Jaramillo Abarca, a sus órdenes”. Me ofreció una silla y nos sentamos frente a frente mientras su señora tomó asiento en una silla atravesada en la habitación.

Empecé nuestra conversación diciéndole al Mayor Jaramillo que su historia de la Cueva de los Tayos comentada a Andrea Salvador me interesaba grandemente. “Si, respondió.” Mi cueva podría ser uno de los más importantes descubrimientos que se hayan efectuado en América del Sur”. Yo fui conducido allí por un indio jíbaro, el gran cacique Samakache, y su hijo Mashutaka. Los dos son indígenas muy poderosos y son los únicos en la Amazonía que conocen la ubicación de esta increíble cueva. Ellos fueron mis guías. Ellos me condujeron a través de las cavernas de las Cuevas de los Tayos y, debo decirle señor Turolla, que fue una experiencia que ha cambiado toda mi vida”.

Luego, en la página 158, el autor transcribe las aseveraciones del mismísimo Petronio Jaramillo Abarca quien se expresa en los términos siguientes:

158

STRANGE TALES AND PUZZLES

“Mashutaka, following in the tradition of his own father, brought his son, Yucalchiri, to me to educate as Mashutaka himself had been educated by my uncle many years before. To pay for the education of his son, Mashutaka gave me a large golden piece shaped like a pear, and many other gold pieces through the years. I sold them, and with this money I was able not only to educate Yucalchiri but also to travel to many countries in South America to increase my knowledge. I know Peru, Chile, the Argentine, Uruguay, Brazil, and Colombia. . . .”

TRADUCCIÓN

“Mashutaka, siguiendo la tradición de su padre, me trajo a su hijo Yucalchiri para educarlo como el mismo Mashutaka había sido educado por mi tío muchos años antes. Para pagar por la educación de su hijo Mashutaka me entregó una gran pieza de oro en forma de pera y a través de los años, otras piezas de oro. Las vendí y con este dinero pude no solamente educar a Yucalchiri sino también viajar a muchos países en Sud América para incrementar mis conocimientos. Conozco, Perú, Chile, Argentina, Uruguay, Brasil y Colombia. . . .”

Posteriormente, en la página 170, nos dice:

170

STRANGE TALES AND PUZZLES

Jaramillo had now become curiously reticent about sharing his great secret with the rest of the world. Yet, apart from his fanciful descriptions of crystal coffins and golden skeletons, at least one part of his tale might be true: I felt instinctively that the two Indians who had guided him to the cave, Samakache and Mashutaka, actually existed. And the name “Pescado,” that Señora Jaramillo had inadvertently dropped, kept ringing in my ears. Legends always have some basic truth; had not Heinrich Schliemann discovered the golden treasures of Troy because of this belief? Samakache and Mashutaka were the key to the puzzle. I must try to find them.

TRADUCCIÓN

“Jaramillo se había convertido, curiosamente, en reticente respecto a compartir su gran secreto con el resto del mundo. Sin embargo, aparte de su fantasiosa descripción de féretros de cristal y esqueletos de oro, al menos una parte de su historia podría ser cierta: sentí instintivamente que los dos indios que lo habían guiado a la Cueva, Samakache y Mashutaka, realmente existían. El nombre “Pescado” que la señora Jaramillo inadvertidamente dejó caer, seguía sonando en mis oídos. Las leyendas siempre tienen algo de verdad; no había Heinrich Schliemann descubierto los tesoros áureos debido a esta creencia? Samakache y Mashutaka eran la clave de este enigma. Yo debía tratar de encontrarlos.

Parece ser que las dotes imaginativas de Petronio Jaramillo Abarca no tenían límites pues, aparentemente, era capaz de inventar cualquier cosa con lujo de detalles. Así me han comentado quienes lo conocieron ya que debo manifestar que yo jamás supe de su existencia ni tuve la oportunidad de conocerlo, ni siquiera de vista o fotográficamente. Jaramillo, al parecer, juró no revelar jamás la ubicación del lugar ni efectuar comentario alguno al respecto. Lo raro del caso es que, desde entonces, Petronio Jaramillo sentía terror de volver a pisar el Oriente ecuatoriano y se negaba rotundamente a regresar ¿Cuál era el misterio de su actitud? ¿Qué había realmente sucedido? ¿Por qué decía estar amenazado de muerte por los indígenas del lugar? ¿Fue toda su historia la repetición de una leyenda que le fue verbalmente transmitida o el producto de una coerción física efectuado contra determinados indígenas? ¿Estuvo allí realmente Petronio Jaramillo?

La respuesta nos la da otro párrafo del libro antes citado el cual, en la página 214, expresa:

214 IN THE WORLD OF THE UNKNOWN

I learned from Kuouchi that Mashutaka was no longer living in Pescado, but near Plan Grande. Then he told me about an Ecuadorian with whom Mashutaka had had a fight a few years before. The man's name was Major Jaramillo, and the fight revolved around the education of a small boy, the son of Mashutaka. Virtually everything Kuouchi told me corresponded with Jaramillo's version of the story—with one important exception. He said that Mashutaka had given his son, Antonio Pinciupa, to Jaramillo to be educated and exposed to the important things in the civilized world. But Jaramillo treated Mashutaka's son like a slave, using him as a domestic servant and preventing him from ever leaving the house. When Mashutaka learned how his son was being treated, he went to his home in anger, reclaimed the boy, and threatened to kill Jaramillo. Now I understood why Jaramillo had been apprehensive about entering the interior, and why he was so reluctant to undertake the expedition to the Cueva de los Tayos.

TRADUCCIÓN

“Supe por Kuouchi que Mashutaka ya no vivía en Pescado sino cerca de Plana Grande. Entonces él me habló acerca de un ecuatoriano con quien Mashutaka había tenido una pelea pocos años antes. El nombre del tipo era Mayor Jaramillo, y la pelea tuvo que ver con la educación de un niño pequeño, el hijo de Mashutaka. Virtualmente todo lo que Kuouchi me dijo coincidía con la versión de Jaramillo de la historia —con una importante excepción—. El dijo que Mashutaka había entregado su hijo a Jaramillo para que lo educara y familiarizara con las cosas importantes del mundo civilizado. Pero Jaramillo trató al hijo de Mashutaka como a un esclavo, usándolo como sirviente doméstico e impidiéndole siempre salir de la casa. Cuando Mashutaka supo como estaba siendo tratado su hijo, fue a la casa furioso, reclamó al hijo, y amenazó matar a Jaramillo. Ahora comprendo por qué Jaramillo estuvo siempre temeroso de ingresar al interior del país y por qué fue siempre tan reacio a participar en la expedición a la Cueva de los Tayos”.

Pino Turolla obsesionado con la búsqueda de la verdad a través del indígena Mashutaka quien, de acuerdo con las versiones vertidas por Jaramillo Abarca había conducido a éste hasta la fabulosa cámara del tesoro existente en las entrañas de las Cuevas de los Tayos, logra al fin ubicarlo en algún remoto lugar de la selva y, al hacerlo, descubre con sorpresa que tan anhelado encuentro con la verdad difiere totalmente de la fábula imaginativa vertida con lujo de detalles por Jaramillo. Su testimonio aparece en página 225 del libro antes citado, en los términos siguientes:

MEETING AT PLAN GRANDE

225

With every step, as we neared our destination, I became more keenly aware of a feeling of expectation. Then, suddenly, there he was standing before me: Mashutaka, a man who seemed ageless, with very black hair, a dark complexion, and a straight and open face. After the introductions and preliminary small talk, I asked him if I could speak with him in private. He nodded, and we drew aside. I began by saying I had been searching for him for the last year and a half. Mashutaka gazed straight into my eyes and said, "You lost much time to find me. I knew you were looking for me." The grapevine had apparently been at work.

I told Mashutaka of my meeting with Major Jaramillo and my interest in his story of the Cueva de los Tayos. Mashutaka listened with a slight, enigmatic smile, neither approving nor disapproving my words. He kept gazing into my eyes, with a straight, intense look that began to seem almost diabolical. Then he started talking. He said that Jaramillo was a thief and a liar; he had never been inside the cueva—Mashutaka had never taken him there. Jaramillo had told me of Mashutaka's own experiences, and related descriptions of the cave that Mashutaka had told to him. Mashutaka said that it was true he had taken many valuable objects to Jaramillo so he could sell them and use the money for the education of his son. However, Jaramillo had used the money only for his own benefit. He had betrayed his promise and word. And for all these reasons, Mashutaka said, it was true that he had told Jaramillo he was going to kill him—and he meant to do so one day.

From Mashutaka's account, I realized that Jaramillo had apparently fabricated many of the details of his story.

TRADUCCIÓN

“A cada paso, a medida que nos acercábamos a nuestro destino, me daba aguda cuenta de una sensación de expectación. Entonces, súbitamente, allí estaba, de pie delante mío: Mashutaka, un hombre que parecía intemporal, de cabellera negra ensortijada, de piel cobriza y rostro franco y resuelto. Después de las presentaciones y conversación preliminar, le pregunté si podía hablar con él en privado. Él asintió y nos situamos aparte. Empecé diciéndole que lo había buscado por año y medio. Mashutaka escudriñó directamente mis ojos y dijo: “Perdió mucho tiempo en encontrarme. Yo sabía que me estaba buscando”.

Le conté a Mashutaka mi encuentro con el Mayor Jaramillo y mi interés en su historia de la Cueva de los Tayos. Mashutaka escuchaba con una sonrisa enigmática sin aprobar o desaprobar mis palabras. El seguía mirándome a los ojos con una mirada directa, intensa, que empezaba a parecerme casi diabólica. Entonces empezó a hablar. Él dijo que Jaramillo era un ladrón y un mentiroso; él nunca había estado dentro de la cueva –Mashutaka no lo había llevado nunca allí. Jaramillo me había contado las experiencias del mismo Mashutaka y relatado las descripciones de la cueva que Mashutaka le había contado. Mashutaka dijo que era cierto que él había entregado muchos objetos valiosos a Jaramillo para que pueda venderlos y usar el dinero para la educación de su hijo. Sin embargo, Jaramillo había dispuesto del dinero exclusivamente en su propio beneficio. Él había traicionado su palabra y sus promesas. Y por todas estas razones, Mashutaka dijo, que era cierto que le había dicho a Jaramillo que lo mataría- y él esperaba hacerlo algún día.

Del relato de Mashutaka, me dí cuenta que Jaramillo aparentemente había fabricado muchos de los detalles de su historia”.


En síntesis debemos concluir que, en el tema referente a las Cuevas de los Tayos, de acuerdo con el testimonio del renombrado escritor Pino Turolla autor, entre otros, del libro “Beyond the Andes”, Jaramillo Abarca no pasa de ser un farsante, ladrón y mentiroso, que NUNCA ESTUVO DENTRO DE LAS CUEVAS, que se aprovechó de la información verbal transmitida por el indígena Mashutaka para adornarla e interpretarla a su antojo y, no contento con esto, cometió el incalificable abuso de aprovecharse, sin escrúpulos, de la entrega que le hizo Mashutaka de su propio hijo para que sea educado en la civilización, tratando al niño como esclavo, convirtiéndolo en sirviente doméstico gratuito, e impidiéndole huir, todo esto a pesar de los pingües beneficios económicos que obtuvo de Mashutaka en repetidas ocasiones a través de los años, en pago por educar al niño, sea en oro físico, sea en piedras preciosas. Este mal proceder explica el terror de Jaramillo ante la sola idea de regresar al sector de las Cuevas de los Tayos pues estaba absolutamente seguro que Mashutaka convertiría su cabeza en una Tzantza del tamaño de un puño, para clavarla sobre una estaca situada perennemente en la puerta de su casa.

Después de conocer toda la truculenta historia antes transcrita, ¿que respeto merecen las fantasiosas aseveraciones de Petronio Jaramillo Abarca? ¿Es que merece algún crédito su palabra? ¿Alguna persona inteligente podrá considerar con seriedad sus pretensiones? El sino fatal que acechaba a Jaramillo Abarca se cumplió sellando su destino el año 1998 en forma violenta y misteriosa: fue asesinado en la puerta de su casa por odio privado y en venganza de algún mal proceder. Lo único que debo presumir ante este hecho de sangre es que Mashutaka no es responsable de este crimen, ni siquiera como autor intelectual, pues el asesinato Petronio Jaramillo, una vez muerto, conservó su cabeza sobre sus hombros. La firma de la responsabilidad de Mashutaka habría sido la separación de la cabeza del tronco del asesinado. Esto no ocurrió. Sin embargo, el karma de Petronio Jaramillo se cumplió inexorablemente y la venganza, que entre los jibaros es una ley sagrada, tuvo lugar a través de interpuesta persona que se encargó de cumplirla, aún sin el conocimiento ni el consentimiento directo o indirecto de Mashutaka.

Capítulo XXVIII

Informe oficial de la Expedición Inglesa





A pesar de la falta de entendimiento con Mórica, la expedición inglesa continuó sus trabajos de exploración en la Cueva de los Tayos esperando, sus integrantes, en comprobar por sí solos el legado cultural y arqueológico descubierto. Nada de eso ocurrió. Se limitaron a comprobar que, efectivamente, existía en el lugar indicado por Mórica el sistema espeleológico de cuevas y cavernas subterráneas habitadas por miles de pajarracos llamados "Tayos" por los indígenas, aves que vuelan raudamente dentro del inmenso espacio de las grutas. Este pájaro, considerado sagrado en las antiguas mitologías, ha sido clasificado científicamente bajo el nombre de "steatornis caripensis" por haber sido visto y descubierto por primera vez por el explorador Alexander Von Humboldt en las cuevas de Caripe, en Venezuela que, en opinión de Mórica, forman parte del mismo sistema subterráneo de cuevas y cavernas por él descubierto. La expedición británica debió limitarse pues, únicamente, a efectuar el reconocimiento del lugar descubierto por Mórica y plasmarlo visualmente mediante la toma de innumerables fotografías y el levantamiento de un plano, reproducido a continuación que me fue donado por el señor Stanley Hall. Debo aclarar que el único con derecho a poner nombres a los lugares descubiertos es el descubridor, y los nombres impuestos al lugar por el señor Juan Mórica no coinciden con los nombres que aparecen en el levantamiento topográfico efectuado por los ingleses. Por ejemplo, el inmenso sector identificado por los ingleses con el nombre de "Stanley Hall" fue bautizado por el señor Juan Mórica con el nombre de "Domo de Nuestra Señora del Guayas" y, en cuanto a otros nombres impuestos por la expedición ecuatoriano-británica a las Cuevas de los Tayos, he transcrito, textualmente, los comentarios vertidos por el descubridor del sistema subterráneo señor Juan Mórica en la entrevista publicada en el diario "EL TELÉGRAFO" edición correspondiente al día domingo 8 de agosto de 1976, reproducida en líneas anteriores del presente libro.

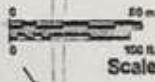
CUEVA DE LOS TAYOS

MORONA-SANTIAGO, ECUADOR

Lat: 3°8' Long: 78°14' Altitude: approx. 800m.

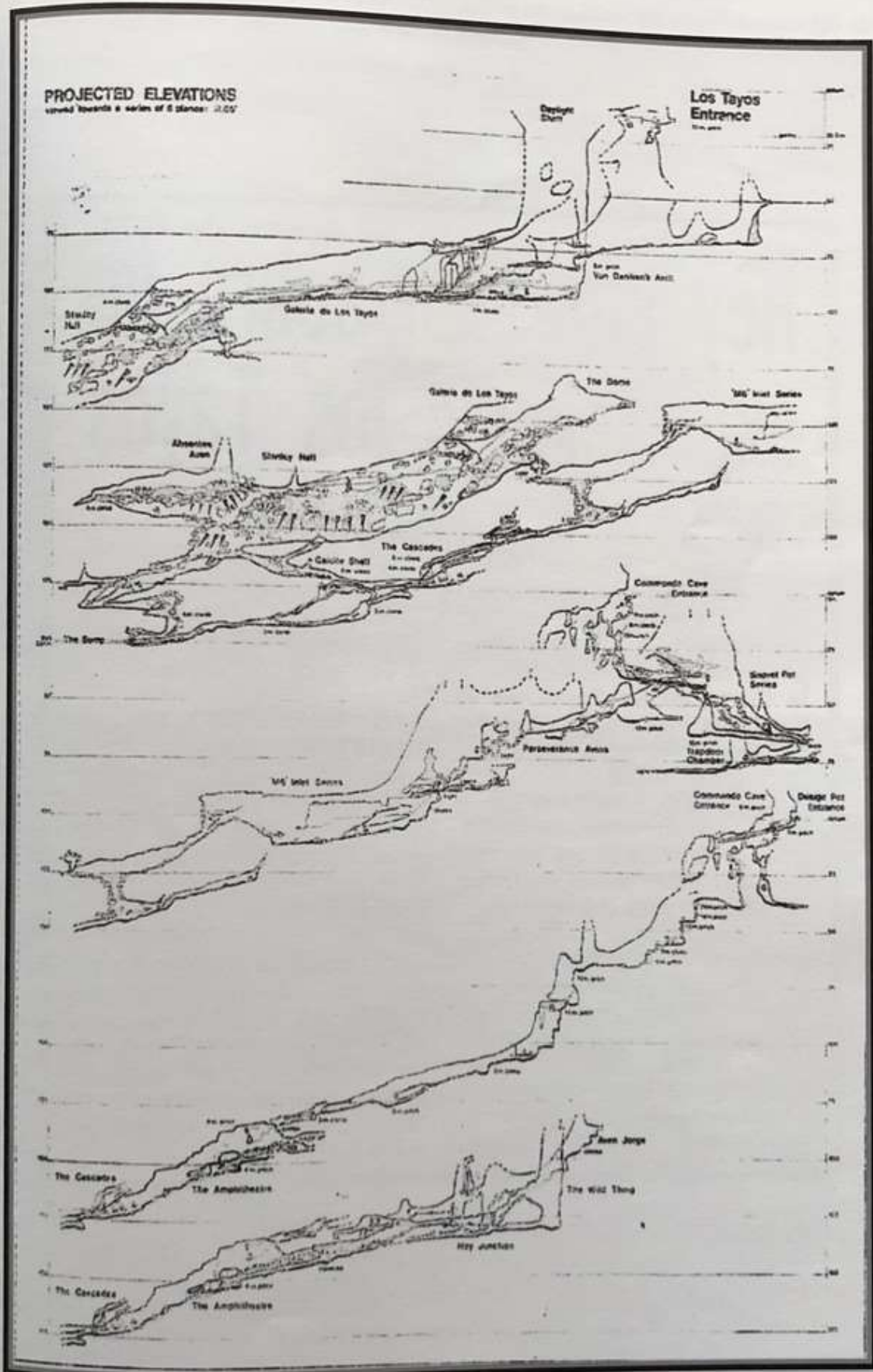
total length: 4.6 km. depth: 201m.

Surveyed in July 1976 to ECAA grade 4c
by members of "Expedición Los Tayos"
Drawn in Sept. 1976 by A. Champion
Published in Nov 1976 by the C.F.C.



PLAN

CROSS SECTIONS



Además del levantamiento topográfico del sector recorrido, los ingleses procedieron a efectuar análisis de termoluminiscencia y radiocarbón, estudios de murciélagos, ornitología general, estudio de los reptiles y en general de la fauna subterránea, Botánica, Histoplasmosis, estudios médicos y seguimiento de las temperaturas del lugar. La clausura oficial de la expedición inglesa se efectuó el día viernes 13 de agosto de 1976 en el Salón de Honor del Ministerio de Defensa Nacional. La noticia estuvo redactada así:

UNIVERSO — Viernes 13 de Agosto de 1976

Hoy informan sobre la expedición a los Tayos

QUITO, 12— Mañana (hoy) a partir de las diez de la mañana, en el Salón de Honor del Ministerio de Defensa Nacional, un grupo de científicos ecuatorianos y británicos que participó en la expedición a la Cueva de los Tayos, en el Oriente ecuatoriano, concederá una conferencia de prensa para exponer en detalle todo el proceso y resultados de la expedición científica tan debatida y comentada en los medios de comunicación colectiva del país y aún del exterior.



La ocasión será propicia para que se revelen todos los aspectos relacionados con los preparativos y realización de la expedición, los propósitos de las investigaciones efectuadas y los primeros resultados o deducciones por parte de quienes han sido parte activa

y protagonistas de la expedición a la Cueva de los Tayos. Se plantearán obviamente todas las cuestiones debatidas alrededor del origen y significado histórico y científico de la Cueva de los Tayos.

ORGANIZADA POR EL MINISTERIO

La conferencia de prensa ha sido planteada y organizada por el Ministerio de Defensa Nacional, en consideración a que el Estado Mayor Conjunto de las FF. AA. Nacionales fue el organismo participante y co-auspiciador para la expedición, habiendo cooperado con un inestimable aporte en la movilización y desplazamiento de los expedicionarios y en la organización y funcionamiento de los campamentos.

Reproduzco a continuación la noticia aparecida en el diario "El Universo", edición correspondiente al día sábado 14 de agosto de 1976 en la que aparece como conclusión final de los expedicionarios que "No hubo mano del hombre en la Cueva de los Tayos", aseveración que se ve contradicha en las precedentes fotografías del interior de la Cueva y en las que aparecen a continuación, en las que se aprecian los ángulos rectos del dintel subterráneo y el pulimiento del cielo raso de la cueva (fotos gentileza de Stanley Hall)



EL UNIVERSO

EL MAYOR DIARIO NACIONAL

AÑO 55 N° 332 — Guayaquil — Ecuador — Sábado 14 de Agosto de 1976

Informan científicos

No hubo mano del hombre en la Cueva de los Tayos

QUITO, 14.— El grupo de científicos ecuatorianos y británicos que intervinieron en la misión expedicionaria de la Cueva de los Tayos, dieron hoy (ayer) una conferencia de prensa de dos horas, en la cual explicaron las experiencias obtenidas.

Señalaron las actividades investigativas que habían realizado en los diversos campos de la ciencia y los estudios y análisis que cumplirán en los laboratorios ingleses para dar a conocer al mundo las conclusiones definitivas.

Sólo cuando se publiquen las memorias se conocerán con exactitud los resultados de las investigaciones científicas, que se desarrollaron en las Cuevas de los Tayos, afirmaron.

Explicaron que el proceso investigativo había comprendido también los alrededores de la mencionada Cueva, por espacio de mes y medio.

Recalaron los expositores que la formación de las Cuevas de los Tayos era eminentemente geológica y que no ha intervenido la mano del hombre en su construcción, rechazando las fantasías y especulaciones que al respecto se han dicho o escrito. Varias de las muestras y estudios cumplidos por los científicos británicos serán comprobados con los obtenidos en otros países de América y África, en donde se han realizado trabajos similares.

En esta entrevista estuvo presente el General Bolívar López, Jefe del Estado Mayor Conjunto, quien presentó un saludo a Dennis Thornley, encargado de negocios de Gran Bretaña en Quito, a los científicos ecuatorianos y británicos que participaron en la expedición y que se hallaban en el salón del Ministerio, felicitándoles, al mismo tiempo, por el éxito alcanzado.

Como moderador intervino el doctor Misael Acosta Solís, quien destacó la amplia contribución brindada por el Gobierno para esta expedición.

Indicó que en 1.909 también vino una misión inglesa para realizar una investigación en los Llanganatis pero que en esa ocasión no tuvieron el apoyo como en esta oportunidad, agregando que el Gobierno ha gastado, aproximadamente, cinco millones

de sucres en transporte, equipos y otros para que se cumpla la investigación.

Enfatizó el doctor Acosta Solís que de los estudios efectuados en las Cuevas de los Tayos se desprende que éstas no han sido realizadas por la mano del hombre y pidió que, una vez que se terminen los análisis y otros estudios en los laboratorios, se publiquen las memorias con los resultados de esta investigación que serán un gran aporte para la ciencia, para el Ecuador y el Mundo.

Habló el Jefe científico de la misión británica, doctor Ashmole, quien expresó su agradecimiento al Gobierno por la ayuda prestada a la Misión e indicó que algo importante que se logró durante las investigaciones, fue la amistad entre los ecuatorianos y británicos que trabajaron juntos.

Posteriormente cada uno de los científicos invitados informó de los trabajos realizados, en los distintos campos científicos en que intervinieron. Terminada la intervención de los británicos también hablaron los científicos nacionales, quienes expusieron brevemente los trabajos realizados.

El Arq. Hernán Crespo Toral, Director del Museo del Banco Central y jefe de la expedición ecuatoriana, resaltó la importancia del estudio multi-disciplinario que se realizó en las Cuevas de los Tayos, agregando que fue una hermosa experiencia personal.

Refiriéndose a las Cuevas enfatizó que es más espectacular la realidad que el mito, ya que en su interior se desarrolla una vida en la oscuridad y señaló el gran trabajo de investigación cumplida por los ingleses, que laboraban desde tempranas horas de la mañana hasta entrada la noche y como ejemplo de esta dedicación a la investigación citó el caso de la doctora Snow que una noche llegó al campamento descalza, porque se le había destruido las botas.

El General Bolívar López, Jefe del Estado Mayor Conjunto de las FF. AA., entregó al Mayor Browne, Jefe Militar de la misión británica, una placa recordatoria de la expedición a las Cuevas de los Tayos, señalando que en esta oportunidad se han estrechado los vínculos de la ciencia y del campo militar entre los dos países.

Ver página 32

Quince meses después de su clausura, el equipo británico de científicos de la expedición inglesa a las Cuevas de los Tayos, presentó el informe oficial correspondiente a sus trabajos. Reproduzco a continuación los nombres de los científicos británicos y el índice correspondiente a sus respectivos estudios de acuerdo con dicho reporte oficial, documento completo que también me fue proporcionado, gentilmente, por el señor Stanley Hall, pero del cual solamente transcribo el índice para no cansar al lector.

LOS TAYOS EXPEDITION 1976

SECOND REPORTS FROM THE BRITISH SCIENTIFIC TEAM

DECEMBER 1977

LIST OF BRITISH SCIENTISTS	1
THERMOLUMINESCENCE DATING OF CERAMICS	3
RADIOCARBON ANALYSES	5
PHOTOGRAPHY	7
STUDIES ON BATS	9
ORNITHOLOGY: (1) STUDIES ON OILBIRDS	13
(2) FIELD NOTES ON THE NESTS OF LANCEBILLS	18
REPTILES	24
STUDIES ON TERRESTRIAL INVERTEBRATES	26
COLLECTIONS OF DIPTERA	32
BOTANY	34
HISTOPLASMOZIS	41
SPECIAL MEDICAL STUDIES	42
TEMPERATURE RECORDS	46

LIST OF BRITISH SCIENTISTS

- Dr. George ARGENT, The Royal Botanic Garden, Edinburgh, EH3 5LR. Botanist.
- Dr. N. Philip ASHMOLE, Department of Zoology, Edinburgh University, West Mains Road, Edinburgh, EH9 3JT. Co-ordinator of the British Scientific Team during the expedition. Zoologist, studying cave invertebrates.
- Mr. Sdeuard C. BISSEROT, 40 Nugent Road, Southbourne, Bournemouth, Dorset, BH6 4ET. Photographer.
- Dr. Brinsley BURBIDGE, The Royal Botanic Garden, Edinburgh, EH3 5LR. Botanist.
- Mr. John A. CAMPBELL, Department of Chemistry, Glasgow University, Glasgow, G12 8QQ. Radiocarbon dating.
- Mr. James K. CAMPBELL, c/o Department of Zoology, Edinburgh University, West Mains Road, Edinburgh, EH9 3JT. Zoologist, studying cave invertebrates.

- Miss Moira CAVANAGH, Department of Community Health, London School of Hygiene and Tropical Medicine, Keppel Street, London, WC1E 7HT. Studies on the incidence of the fungus Histoplasma.
- Mr. Mark COLLINS, Imperial College Field Station, Silwood Park, Ascot, Berkshire, SL5 7PY. Zoologist, studying termites.
- Dr. John C. FRANKLAND, 1 Meadowside, Lancaster, LA1 3AQ. Medical officer, with experience of cave rescue. Histoplasmosis research.
- Mr. Ben H. GASKELL, New College, Oxford. Studies on bats.
- Mr. Anthony M. HUTSON, Department of Entomology, British Museum (Natural History), Cromwell Road, London, SW7 5BD. Entomologist, studying arthropod parasites of bats and birds.
- Dr. G.T. JEFFERSON, Department of Zoology, University College, Cardiff, P.O. Box 78, Cardiff, CF1 1XL. Zoologist, studying the biology and geomorphology of the caves.
- Dr. Vagn MEJDAHL, Research Establishment Risø, DK-4000 Roskilde, Denmark. Archaeometrist; thermoluminescence dating of archaeological specimens.
- Dr. Karl G. NICHOLSON, Division of Communicable Disease, MRC Clinical Research Centre, Northwick Park Hospital, Harrow, Middlesex. Medical Officer. Research on viruses.
- Dr. David S. SAUNDERS, Department of Zoology, Edinburgh University, West Mains Road, Edinburgh, EH9 3JT. Co-ordinator of the British Scientific Team prior to the expedition.
- Dr. Barbara K. SNOW, The Old Forge, Wingrave, Nr. Aylesbury, Bucks. Ornithologist, studying oilbirds and hummingbirds.
- Dr. Robert E. STEBBINGS, Institute of Terrestrial Ecology, Monks Wood Experimental Station, Abbots Ripton, Huntingdon, PE17 2LS. Ecologist, studying bats and other vertebrates.

Los informes parciales antes transcritos son de importancia e interés transcendentales para cualquier expedición futura a las "Cuevas de los Tayos". Sin embargo, ninguno de ellos goza del respaldo y autoridad del organizador de la Expedición Ecuatoriano-Británica señor Stanley Hall quien, presumiblemente debe haber presentado un reporte oficial a las autoridades británicas. Transcribo a continuación el borrador inicial de dicho informe, escrito de puño y letra del señor Stanley Hall, el cual me fue gentilmente entregado por él poco tiempo después de finalizada la investigación británica. Este manuscrito tiene la particularidad de constituir la expresión de las impresiones del autor cuando los hechos estaban frescos y recientes y goza del prestigio de la autenticidad de ideas, pensamientos y autoría por haber sido escrito a mano por el señor Stanley Hall. En la hipótesis de que en el informe oficial no exista la mención de que el descubrimiento de las Cuevas de los Tayos y el mundo subterráneo de América fue obra del señor Juan Mórícz, éste sería el único reporte oficial que rinde tributo a la verdad. El señor Stanley Hall me ha hecho entrega de unas pocas fotografías que reproduzco en esta obra, pero nunca me ha hecho llegar copia alguna de informe personal oficial referente a la expedición británica a la Cueva de los Tayos. Como una primicia histórica reproduzco a continuación sus comentarios hológrafos que aparecen en páginas foliadas, referente a los antecedentes y desarrollo de la expedición británica a las Cuevas de los Tayos.

On July 1st. 1976, following three successful
 reconnaissance visits in the previous 15 months, the British
 contingent of the Tays Expedition ^{to Ecuador} 1976, comprising 40
 specially trained soldiers, mainly from 4 famous
 Scottish regiments, and 25 civilians, ~~which included~~ ^{including}
 a film crew, 8 world class speleologists, and
 high ranking scientists from major institutions in
 Britain, joined their Ecuadorian counterparts,
^{in Quito,} and, with ~~the full~~ logistic support from the
 Ecuadorian Government, ^{through hostile country} made their way to an
 unexplored area of ~~the~~ South-East Ecuador
 at the headwaters of the Amazon, and
 descended into the dark depths of a subterranean
 world below the Andes.

The expedition was to last 6 weeks and
 had the following objectives

LOS TAYOS EXPEDITION 1976 TRUST LIMITED

135 George Street, Edinburgh, EH2 4JX

031-225 6283

Telex 'Engineer' Edinburgh 72465

2.

1. To explore and map as much of the cave system as ^{was} ~~was~~ ~~practic~~ possible in the time.
2. To carry out reconnaissance exploration for other possible cave entrances
3. To carry out an interdisciplinary scientific investigation of a limited area, in and around ~~a specific area~~ the caves.

The expedition was a complete success, and an Exchange of Notes has been signed by the Governments of Ecuador and Britain for ongoing work and proper control of results. Because of this agreement, and because of the important archaeological finds made ^{by the expedition} ~~at~~ ["]at a time when the importance of Ecuador as a formative area for ~~the development of~~ civilisation in the New World is being recognised.

it is important to clarify the antecedents to the expedition.

Sometime in the mid-1960's, an investigator of prehistory called Juan Morán, a hungaro-argentinian, arrived in Ecuador complete with references and recommendations from high ranking officials in the Argentine. Within 48 hours he announced to a select gathering of Ecuadorians that he had come to discover a subterranean world which existed underneath the Andes. Unmoved by the shocked disbelief of his audience, he set off with an indian guide, faced great hardships in a hostile environment, and returned to further declare that he had achieved his objective. All this gave rise to astonishment and scepticism.

Not until 1969, 3 or 4 years later, did he finally succeed in persuading the government of Ecuador to organise an official expedition, under his leadership, with the following objectives:

1. To officially authenticate the existence of the cave system.
2. To investigate his claims concerning the existence, somewhere in the cave system, of archaeological objects of great importance to humanity.

This expedition, which was purely reconnaissance and not intended to carry out any scientific investigation, was organised under the auspices of the government tourist agency,

CETURIS. It was officially named the 'Morán Expedition 1969'

The investigation was to be in two parts under the following headings: 1) 'Las Cuevas de los Tayos (or Tallos)' which would be concerned with the existence of the caves. 2) 'Taltasok Barlaaque' which would be concerned with the ^{more} dramatic finds.

A few weeks before the ¹⁹⁶⁹ expedition began, Juan Morion had a legally notarized deed prepared stating his discoveries and their conditions upon which he was prepared to reveal their location.

The dramatic nature of his claims and the extent of his conditions fostered considerable controversy, but Morion was adamant. He had given his word to the native guardians of the finds, and that was that. This eventually led to the cancellation of stage 2 of the expedition, but the evidence for the existence of the massive cave system was not dependant on the archaeological finds, so the first stage proceeded.

In July 1969
 ^ Juan Morion led the expedition by mule-train through appalling country for 4 or 5 days, until they reached one of the entrances to the cave system. A descent was made and the expedition penetrated some 1 or 2 Kilometres, making proper photographic and film records.

Having acquired the evidence, but lacking the resources to carry on further, a decision was made to leave and return with assistance from the Ecuadorian Army. Morion offered to stay behind. He had only a few days food supply but this was considered sufficient.

More than a month passed, and Morion, starving and exhausted, somehow got out of the jungle and subsequently made his way back to Guayaquil.

Meanwhile his solicitor and friend, Dr. Gerardo Fern Mathews, who had been a member of the expedition, had informed the authorities of the successful results of the expedition to the caves. He had also desperately been trying to get assistance to Morion.

5.

Subsequently Moray, in his official capacity as leader of the expedition, sent a fully detailed report to the President of Ecuador, and requested a personal audience. A favourable meeting took place but subsequent political upheavals in the country cancelled immediate hopes of organising the 2nd stage of the Moray Expedition as planned.

Great care was taken during the pre-expedition and post-expedition stages to establish proper official documentation of all necessary reports, letters and telegrams, not least, of course, because of the expenditure of public funds involved. There is now no question about the official status of the Moray Expedition.

In August 1969, 2 days after Moray arrived back in Guayaquil, an Ecuadorian Army and Texaco contingent descended ~~independently~~ into the same cave sector and made further photographic records.

Suan Moray's achievement in locating the cave system and bringing about official ratification of its existence and potential, was widely reported in the national and foreign press.

One can only imagine the appalling ~~humans~~ ^{humans} and mental and physical anguish of a man facing ~~40~~ ⁵² days and nights in a hostile jungle environment. Whatever the reasons for the questionable delay in bringing him assistance, the effect on Moray's attitude to further co-operation was predictable. He withdrew from the scene and carried on with his work alone. This action, added to the earlier controversy, left a vacuum in the debate for another 3 or 4 years.

6.

It was ~~at~~ this time, in March 1972, that the self-styled "enfant terrible", Erik von Daniken, dramatically increased the controversy with a most blatant piece of trickery. Having heard of Morion and his work he arrived in Ecuador, and, upon the pretext of offering to assist Morion to write his own account of his story to raise capital for a proper expedition, ingratiated himself into Morion's trust, secured copies of the 1969 expedition photographs as well as an outline report from Morion concerning his discoveries. On a two day jeep journey with Morion to Cuenca, he spent some hours photographing the Crampi Museum collection, and afterwards went with Morion to a small cave entrance near Cuenca. He returned to Europe and published a best selling book based on a fabrication of the Morion story, and claiming to have personally descended with Morion into that part of the caves system containing the alleged ^{droppable} fruits.

For the record it is important to differentiate between the fabricated claims of von Daniken and the official legalised claims of Morion. Also it is necessary in this context to differentiate between the caves investigated, surveyed and mapped by the 1976 Expedition, conveniently named "La Cueva de los Tayos", ~~the~~ ^{common} Tayos being the name given to the unique oil-bird which inhabits these and other caves in South America, and the alleged vastly greater complex of the total cave system called by Morion "Los Cuevas de los Tayos" (^{TALLOS} ~~or Tallos~~) meaning the Caves of the ^{Supreme Being's} ~~High Priests~~. Daniken's claims can be put into perspective by ^(comparing) ~~measuring~~ his alleged un-equipped ^{exploits} ~~journey~~ over 2 days with the efforts of the 1969 Expedition, and the well-equipped

TALLOS

3.

1976 Expedition. On the other hand, the claims of Morley concerning the caves and their potential ^{extent} have been officially documented and proved. In addition, the important ^{and geological} archaeological ^{finds} made by the 1976 expedition ^{certainly} cannot be said to detract from the possibilities of his further claims.

It was emphatically not the purpose of the 1976 expedition to prove or disprove personal claims about the caves. It was merely an involuntary effect of the expedition that the truth amid the controversy was able to be rationalised and updated.

Van Daniken's betrayal of the limited trust placed in him by Morley, coming upon other set-backs over the years, left Morley disillusioned. This attitude has prevailed through the avalanche of serious and dubious inquiries which followed the publication of van Daniken's book.

Nothing happened for another 2 years. The total time since Morley made his first casual but dramatic announcement in Ecuador was ^{now} 9 years.

9.

The British involvement which led to the 1976 Expedition began in March 1974, in complete ignorance of the controversy and the Daniken betrayal

Stanley Hall, a Scottish planning engineer with a deep interest in ancient engineering and prehistory, following 20 years of planned studies, was looking for the last of 3 objectives he had set himself for the period 1971 to 1976.

Deeply concerned about the quality of the built and ^{the} natural environment, coupled with a sense of shame at the nuclear threatened world he had brought his children into, he decided to combine his philosophical conclusions, knowledge, energies and planning skills towards this 5 year programme.

He reasoned simply from observation that humanity is detectably made up of conscious and unconscious "builders" and "destroyers", and that the destroyers continually prevail because there is a detectable gap in ancient history ^{which they manipulate for their own ends}. This gap was caused by nothing less than planetary cataclysms which devastated the Earth's civilisations. The evidence for these catastrophes ~~can~~ which happened within comparatively recent times, may be deduced by reading mythology as history, with realistic allowance for psychological trauma and collective amnesia, and distilling the ~~the~~ pattern by comparison world-wide. All the world's major mythological records tell the same catastrophic story, since

LOS TAYOS EXPEDITION 1976 TRUST LIMITED

135 George Street, Edinburgh, EH2 4JX

031-225 6283

Telex 'Engineer' Edinburgh 72465

different planetary names. The evidence for planetary
cataclysms is overwhelmingly supported by ~~modern~~ geological,
astronomical, and archaeological, evidence. Somehow there
is blank, or deliberately planned, ignorance about our
prehistoric world-wide heritage. Wars were involuntary
extensions of the memories of these cataclysms, and were ^{also} an
historical extension of the false and arrogant memories of
the world-wide surviving clans, who separately established
themselves as the only chosen people for the new dawn and
the new order. ^{These survivors wrote history, but wrongly attributed spiritual qualities to physical events.} Wars are the involuntary effects of
warped history then we have only a short time left to
set history out. Understanding of true history will bring
international cultural understanding and a true alignment
for the future. Hall is convinced there is no more urgent
task.

His first objective was to bring about a major
government and institutional conference at a Scottish
University in 1978 on interdisciplinary needs in
building education and planning the built environment.

His second objective was to bring about a comprehensive
survey and map of the Callanish Stone Circle complex in
the Western Isles of Scotland in preparation for a future
archaeological excavation, and to catalyse similar practical investigations.

4

Both of these ^{projects} were entirely successful and gave him the experience and confidence to tackle his third and most ambitious project.

This third objective was to bring about a major international cultural expedition which would bring together military and scientific energies and motivations, under difficult test conditions, for the clear cultural benefit of humanity, and to set an example for interdisciplinary scientific and historical investigation which could be followed by ~~the~~ other countries.

Hall had long been convinced that the most advanced construction achievements were in the central and eastern Andes and that nowhere on earth is there more evidence of a historical gap, coupled with evidence of a cataclysmic heritage.

Looking at a topographical map of South America with the eyes of ~~an~~ a planning engineer dramatically highlighted the strategic criteria linking the Gulf of Guayaquil, the narrows of the Andes at that latitude, and the close proximity to the Amazon basin and marine highway. These physical facts, together with the geological

LOS TAYOS EXPEDITION 1976 TRUST LIMITED

135 George Street, Edinburgh, EH2 4JX

031-225 6283

Telex 'Engineer' Edinburgh 72465

probability of massive limestone caverns in the East - as evidenced by the ¹⁹⁶² photographs in Daniken's book - and the added knowledge that the Incas had planned to move their capital centre from Cuzco to Cuzmed, convinced Hall that those factors suggested positive potential, even though there was no archaeological evidence. If there was a strategic formative spot on Earth, this was it!

Hall wrote to Dr. Gerardo Peña Matheus, and to the British Embassy in Quito. From the replies received, and from studying the reports of von Daniken's questionable involvement in the German periodicals, *Der Spiegel* and *Sterre*, and from a few solicited comments, the awful spectre of controversy became apparent.

This restriction demanded that the expedition be structured at the highest ~~most~~ credible level. Hall was an engineer, but was not a soldier or a scientist and had no previous expedition experience. He planned to leave the venture in experienced military and scientific hands.

Hall's use of engineering value analysis to deduce strategic archaeological probabilities proved insufficient to persuade any reputable architect to join the expedition.

13

The Archaeologists were put off by the lack of ~~firm~~ evidence, the unlikelihood of finds, and the controversy involving Paniken. The ~~the~~ controversial aspects also affected the initial reaction of other scientists.

Hall sought the objective advice of his military co-ordinator, and it was decided that the British objective would be an interdisciplinary scientific investigation of high credibility, completely divorced from all contact with controversial aspects.

On 19th March 1975, Hall and Captain Philip Maxwell of the Royal Highland Fusiliers, journeyed to Ecuador for purposes of a general reconnaissance. Their basic proposals were welcomed by the Ecuadorian and British authorities. The Ecuadorians expressed a desire that the expedition be a joint Ecuadorian/British expedition, and that it should take place in 1976, instead of 1977 as planned by the British. This was agreed, but it put an entirely different perspective on the organisation. To say the least no precedent existed for an expedition of this scale ~~to be~~ being organised in such a short time. The normal time was 3 to 4 ^{years} ~~months~~. The 1976 expedition had 15 months.

LOS TAYOS EXPEDITION 1976 TRUST LIMITED

135 George Street, Edinburgh, EH2 4JX

031-225 6283

Telex 'Engineer' Edinburgh 72465

14

Already a reluctant participant in the expedition because of his own lack of credibility, Hall was of the opinion that a meeting with Juan Morion was neither desirable nor necessary. The existence and location of the caves was no longer in doubt. Consequently there was no apparent need for further involvement which could put the so far successful start to negotiations at risk. Captain Maxwell, however, and Luis Alvarez, the then Sub Director of CETURIS, ultimately persuaded Hall that to return to Britain without talking to someone, who was the discoverer of the caves, with an important knowledge of the caves area would leave the reconnaissance unit open to criticism. Hall agreed on condition that the meeting was arranged through CETURIS, who had proper links with the Morion Expedition 1964. This was arranged, and after a preliminary discussion with Dr. Peña, the reconnaissance unit met Juan Morion at 10 a.m. on 1st May 1975. at Dr. Peña's residence in Guayaquil.

From the beginning the problems on either side were appreciated, and conversation was totally confined to physical and logistic problems associated with the caves and the surrounding area. Sr. Morion was courteous,

15

helpful and constructive. The ~~more~~ formal meeting finished amicably at mid-day, when Captain Maxwell left to catch his flight back to Britain. Hall was on a separate flight and arranged to stay a few minutes longer to exchange normal courtesies.

Then an interesting thing happened. Hall and Morley found parallels in their knowledge and interests outside the expedition and the controversy, and, through interpreters, the conversation ~~continued~~ ^{continued informally} non-stop for a further 12 hours. At the end of the meeting Hall accepted an offer from Morley to journey with him by jeep to the Oriente, to see and photograph some of many inscribed munks he had discovered over a large area. The journey proved very useful and gave Hall new insight into Morley's character and abilities in the field.

Hall returned to Britain happy that the reconnaissance proper had been so successful, thanks mainly to Captain Maxwell, and satisfied that Juan Morley was not the charlatan that others had led him to believe. On the contrary, Morley impressed Hall as an intelligent, dedicated, resourceful idealist, with a stubborn but practical attitude, and an unusually wide cultural knowledge. Whenever the controversy lay ^{with Morley} it was not in the field of ability

LOS TAYOS EXPEDITION 1976 TRUST LIMITED

135 George Street, Edinburgh, EH2 4JX

031-225 6283

Telex 'Engineer' Edinburgh 72465

16/

~~Shortly afterwards~~

The 1st Reconnaissance report was prepared, and the British plan was adjusted accordingly. Shortly afterwards Captain Maxwell, whom it was hoped would lead the ^{British} expedition, was posted to ~~London~~ overseas, and Hall was forced to maintain an active role for the sake of continuity.

In the light of added insight into the Morion situation it was decided that the British expedition should in fairness to the work of the "Morion Expedition 1969", and also to protect itself from possible criticism, ^{in Ecuador} openly acknowledge the British expedition as an extension of the 1969 expedition.

This courtesy was to be interpreted in no other way than as a factual recognition of the official status and results of the Morion Expedition 1969.

Hall, now in the role of British Project Director for the 1976 Expedition, took part in two further reconnaissance visits to Ecuador in December 1975 and April 1976, working with the British Embassy on protocol, and also renewing acquaintance with Morion. Always Morion extended goodwill and practical advice and assistance. At no time did discussions centre on his dramatic theories or his theories. Morion's reactions and unselfish assistance simply matched his satisfaction with the

12

basic scientific credibility and effort of the expedition. He remained as stubborn and resolute as ever concerning his own position.

The door, so to speak, was never closed, but it was accepted that Hall was not in a position to offer leadership of the expedition to Morley ^{as Morley's conditions demanded.} Consequently there was no possibility of meaningful association during the expedition proper.

The impasse was understood, and did not affect the mutual trust and respect which existed between the two men, because their mutual interests lay far outside the expedition. When the expedition was discussed, it was with facts and reason, devoid of personal hearsay and rumour.

Hall approached his responsibilities to the 1946 expedition and the 1969 expedition in the only way he knew how, with the innate logic and practicality of the engineer, and the thirst for information of the project planner. If, as an extra bonus, he found no evidence to disprove or discredit Juan Morley then - so was said by the ancients - so note it too!

That is how it all started, one might say almost factually. Yet, strangely, none of this affected the concentrated scientific work on the ground. The expedition busied itself with the job, distilling the scientific essence of nature from the caves and surroundings and from themselves in relation to the ^{summary} Archaeologists, anthropologists, ethnographers, biologists, geologists, entomologists, ornithologists, bird specialists, dating experts, geomorphologists, geologists, botanists, tropical disease specialists, histoplasmosis, doctors and nurses. The fact that all this was interdisciplinary work was going

WEB BUILDING MANAGEMENT

Stanley Hall BSc MIOB AMBIM FRSH Bridge Street Dollar Clackmannanshire FK14 7DE

telephone: Dollar 2816

18.
as aboard a ship spinning them round at 1000 miles/hour
and hurtling them through space at miles/hour probably
never occurred to them.

TRADUCCIÓN

En Julio de 1976, después de las exitosas visitas de reconocimiento efectuadas durante los quince meses precedentes, el contingente británico de la Expedición Tayos 1976, integrado por soldados especialmente entrenados pertenecientes a cuatro batallones escoceses, 25 civiles, un equipo de filmación, ocho espeleólogos de renombre mundial, y científicos de alto nivel pertenecientes a calificadas instituciones de Gran Bretaña, se unió a la contraparte ecuatoriana en Quito y, con el respaldo logístico del Gobierno ecuatoriano, se abrieron camino a través de una selva hostil hacia una inexplorada área del Sur-Oriente ecuatoriano en las fuentes mismas del Amazonas y descendieron a las profundidades tenebrosas de un mundo subterráneo situado en las entrañas de los Andes.

La expedición fue planeada por seis semanas y tuvo los objetivos siguientes:

- 1) Explorar y mapear el sistema de cuevas y cavernas tanto como fuera posible en ese lapso de tiempo.
- 2) Llevar a cabo exploraciones de reconocimiento de las posibles entradas a las cuevas.
- 3) Efectuar una investigación científica interdisciplinaria en un área limitada dentro y alrededor de las cuevas.

La expedición fue un éxito total y ha sido suscrito un intercambio de notas entre los gobiernos de Ecuador y Gran Bretaña, para continuar los trabajos y controlar adecuadamente los resultados. Debido a este acuerdo y como consecuencia de los importantes hallazgos arqueológicos efectuados que reconocen a la República del Ecuador como una importantísima área formativa de las civilizaciones del Nuevo Mundo, es importante clarificar los antecedentes de la Expedición.

building project strategic planning and management for clients, architects and contractors

A mediados de la década de 1960 un investigador húngaro-argentino de la prehistoria llamado Juan Móricz, llegó a la República del Ecuador provisto de cartas de presentación, referencias y recomendaciones emitidas por altos personeros oficiales del gobierno argentino. En las 48 horas posteriores a su arribo anunció, oficialmente, a un selecto grupo de ecuatorianos, que él había venido a descubrir y dar a conocer un mundo subterráneo que con certeza existe bajo los Andes. Impasible ante el chocante escepticismo de su audiencia, él salió en compañía de un guía indígena, enfrentó por mucho tiempo grandes dificultades en un medio hostil y retornó para declarar que había logrado su objetivo. Todo esto dio origen a gran asombro, incredulidad y escepticismo.

No fue hasta el año 1969, tres o cuatro años después, en que finalmente tuvo éxito en persuadir al gobierno del Ecuador en organizar una expedición oficial, bajo su exclusiva jefatura, con los objetivos siguientes:

- 1) Comprobar oficialmente la existencia del sistema de Cuevas y Cavernas.
- 2) Investigar concomitantemente la existencia, en algún lugar del sistema de cuevas y cavernas, de objetivos arqueológicos de gran importancia para la humanidad.

Esta investigación, que fue exclusivamente de reconocimiento y no tuvo por objeto llevar a cabo trabajos de investigación científica, fue organizada bajo los auspicios oficiales del gobierno por intermedio de la agencia turística CETURIS. Oficialmente fue denominada "Expedición Móricz 1969".

La expedición fue dividida en dos etapas:

1. Cuevas de los Tayos, que tenía por objeto la comprobación de la existencia misma de las Cuevas, y
2. Taltosok Barlangja, que tenía por objeto comprobar los hallazgos arqueológicos.

Pocas semanas antes de la "Expedición Móricz 1969", Juan Móricz protocolizó legalmente ante Notario una declaración en que comunicó su descubrimiento y las condiciones bajo las cuales daría a conocer su ubicación exacta.

La dramática naturaleza de sus aseveraciones y la extensión de sus condiciones crearon considerable controversia, pero Móricz fue inflexible; él había empeñado su palabra a los nativos guardianes de sus hallazgos, y eso era todo. Esto, eventualmente, condujo a la cancelación de la segunda fase de su expedición, pero la comprobación de la "existencia de un sistema masivo de cuevas y cavernas" no dependía de los hallazgos arqueológicos, así es que la primera parte de la expedición siguió adelante.

En el mes de julio de 1969 Juan Móricz condujo a los expedicionarios a lomo de mula a través de una selva espantosa hasta que ellos llegaron a una de las entradas del sistema de cuevas. Se hizo el descenso y los expedicionarios penetraron uno o dos kilómetros, tomaron fotografías y filmaron el interior de la cueva.

Habiendo logrado la evidencia pero careciendo de recursos para seguir adelante, se decidió salir para regresar con ayuda del ejército ecuatoriano. Móricz decidió quedarse y esperar. Tenía comida para pocos días pero las consideró suficientes.

Transcurrió más de un mes y Móricz exhausto y muriéndose de hambre logró salir de la jungla y subsecuentemente se las arregló para regresar a Guayaquil.

Mientras tanto su abogado y amigo el doctor Gerardo Peña Matheus, quien había sido integrante de la expedición, informó a las autoridades del éxito de la misma. Había tratado infructuosamente de lograr ayuda para Juan Mórica.

Posteriormente Mórica, en su calidad oficial de Jefe único de su expedición, envió un informe detallado al Presidente del Ecuador y le solicitó una Audiencia personal. Un encuentro favorable se llevó a cabo, pero ulteriores trastornos políticos en el país determinaron que desapareciera toda inmediata esperanza de organizar la segunda etapa de la "Expedición Mórica 1969".

Gran cuidado se tomó durante la organización de la expedición de establecer la adecuada documentación oficial de su existencia, los informes oficiales, cartas, telegramas, y por supuesto, los gastos, debido al suprido oficial de fondos públicos. **No hay duda alguna acerca del status oficial de la "Expedición Mórica 1969".**

En agosto de 1969, dos días después de que Mórica llegó de regreso a Guayaquil, un contingente del ejército ecuatoriano y de CETURIS descendió en el mismo sector de la cueva y tomó más fotografías.

El exitoso logro de Juan Mórica al localizar el sistema de cuevas después de haber proclamado oficialmente su existencia, fue ampliamente difundido en la prensa nacional e internacional. Uno puede únicamente imaginar la aterradora experiencia y angustia mental y física para un hombre que enfrenta 52 días y noches en una jungla hostil. Cualquiera que haya sido la razón para una demora cuestionable en brindarle oportuna ayuda, el efecto de esta demora para una posterior colaboración por parte de Mórica, era predecible: se retiró del escenario y siguió adelante solo. Esta actitud, sumada a la controversia anterior, dejó un vacío en el debate por tres o cuatro años más.

Fue en esta época, en Marzo de 1972, que el "enfant terrible" Erick Von Däniken dramáticamente mencionó la controversia, tergiversándola en forma mañosa. Habiendo oído de Mórica y sus trabajos, viajó al Ecuador y con el pretexto de proporcionar ayuda económica que le permitiera financiar la continuación de su propia expedición, se granjeó la confianza de Mórica y obtuvo copias fotográficas de la "Expedición Mórica 1969" así como también un esbozo referente a los descubrimientos efectuados por Mórica. En un viaje de dos días a la ciudad de Cuenca, empleó algunas horas en fotografiar la Colección Crespi en el museo y después se fotografió con Mórica en la entrada a una pequeña oquedad, cerca de Cuenca. Regresó a Europa y publicó un libro que fue muy bien vendido, basado en una mistificación de las experiencias de Mórica y aseverando haber descendido con él al interior de aquella porción del sistema de cuevas que contiene sus alegados hallazgos.

La Expedición 1976.- Por otra parte, los asertos de Mórica referentes a las Cuevas y su potencial, habían sido oficialmente documentados y probados. Además, los importantes descubrimientos arqueológicos y geológicos realizados por la expedición del año 1976, no puede decirse que defrauden las posibilidades de ulteriores hallazgos.

Enfáticamente no fue el propósito de la expedición 1976 probar o desvirtuar reivindicaciones personales acerca de las cuevas. Constituyó, simplemente, un efecto involuntario de la expedición, que aflora la verdad de manera racional y actualizada, acerca de la existente controversia.

La traición de Von Däniken a la confianza en él depositada por Juan Móricz, además de otros inconvenientes a través de los años, dejó a Móricz desilusionado. Esta actitud ha prevalecido a través de la avalancha de serias y dudosas investigaciones que siguieron en la publicación del libro de Von Däniken.

Nada aconteció por otros dos años. El tiempo transcurrido desde que Móricz hizo su primer dramático anuncio cuando llegó por vez primera al Ecuador, era ya de nueve años.

El interés británico que condujo a la Expedición 1976 empezó en Marzo de 1974, con total desconocimiento de la controversia y de la traición de Däniken.

Stanley Hall, un escocés, ingeniero de Planificación con profundo interés en prehistoria e ingeniería, después de veinte años de estudios, buscaba el último de los tres objetivos que se había impuesto para el periodo 1971 a 1976.

Profundamente preocupado acerca de la estructura de la construcción y el medio ambiente, unido a un sentimiento de vergüenza por haber traído a sus hijos a un mundo de constante amenaza nuclear, decidió conducir sus conclusiones filosóficas, conocimientos, energía y habilidad planificadora hacia este programa de cinco años.

Razonó a base de simple observación que la humanidad está formada por conscientes o inconscientes "constructores y destructores" y que los destructores prevalecen porque hay una brecha en la historia antigua que ellos manipulan para sus propios fines. Esta brecha ha sido causada por nada menos que cataclismos planetarios que han devastado las civilizaciones terrestres. La evidencia de estas catástrofes que han ocurrido en -comparativamente- tiempos recientes, puede ser deducida leyendo la mitología como si fuera historia, con realista indulgencia para los traumas psicológicos y la amnesia colectiva y destilando el modelo mediante una comparación mundial.

Todas las mitologías del mundo narran la misma catastrófica historia valiéndose de distintos nombres planetarios. La evidencia del fenómeno cataclísmico planetario es abrumadora, respaldada por pruebas geológicas, astronómicas y arqueológicas. De alguna manera existe un vacío deliberadamente planeado, que nos sume en la ignorancia respecto de nuestra herencia prehistórica mundial. Las guerras han sido involuntarias consecuencias de los recuerdos de estos cataclismos y fueron también una histórica prolongación de falsas y arrogantes premisas de las mundialmente sobrevivientes castas que, separadamente, se auto establecieron como único pueblo escogido para el nuevo amanecer y el nuevo orden. Aquellos sobrevivientes escribieron su historia pero, erróneamente, atribuyeron cualidades espirituales a los acontecimientos físicos. Si las guerras son la involuntaria consecuencia de la tergiversación histórica, entonces tenemos poco tiempo para clarificar la historia. El conocimiento de la auténtica historia tendrá por efecto un entendimiento cultural internacional y un auténtico alineamiento para el futuro. Hall está convencido de que no existe objetivo más urgente.

Su primer objetivo, en el año 1973, fue organizar una conferencia internacional gubernamental en una Universidad Escocesa sobre la necesidad interdisciplinaria de proveer educación y planificación para construir el medio ambiente. Su segundo objetivo, organizar un reconocimiento aéreo y un levantamiento topográfico del complejo Círculo de Piedras Calamsh, en las islas del Oeste de Escocia, como preparación para una

futura excavación arqueológica para catalizar similares investigaciones prácticas.

Ambos proyectos fueron enteramente exitosos y le dieron la experiencia y confianza para enfrentar su tercer y más ambicioso proyecto.

El tercer objetivo fue organizar una amplia expedición cultural internacional que juntaría energía y motivaciones científicas y militares, grandes dificultades, desafíos y pruebas, para obtener el beneficio cultural de la Humanidad y dar ejemplo de investigación interdisciplinaria cultural, científica e histórica que podría ser seguido por otros países.

Hall había estado por largo tiempo convencido de que los más avanzados logros arquitectónicos estaban en los Andes centrales y Orientales, y que en ninguna otro lugar de la tierra hay mayor evidencia de una brecha histórica, asociada con un legado de catastrofismo.

Observando con ojos de ingeniero planificador un mapa topográfico de América del Sur, dramáticamente se observa el angosto paso que une estratégicamente el Golfo de Guayaquil, con la estrechez de los Andes a esta latitud y con la proximidad de la cuenca del Amazonas. Este hecho, unido a la probable existencia masiva de cavernas en el Oriente, como lo prueban las fotografías publicadas en su libro por Von Däniken y la información de que los Incas planeaban cambiar su capital desde Cuzco a Cuenca, convencieron a Hall de que estos hechos constituyen un positivo potencial, aunque no existía evidencia arqueológica. Si había un lugar formativo estratégico sobre la tierra, era precisamente éste.

Hall escribió al doctor Gerardo Peña Matheus y a la Embajada Británica en Quito. De las respuestas recibidas, del análisis publicado por las revistas alemanas *Der Spiegel* y *Stern* cuestionando la gestión de Von Däniken, y de la lectura de unos pocos comentarios solicitados, la existencia de una controversia fue evidente.

Esta controversia determinó que la expedición sea organizada al máximo nivel de credibilidad. Hall era un ingeniero pero no era soldado ni científico con experiencia previa en expediciones; él planificó dejar la expedición en manos de experimentados científicos y militares.

El uso que hizo Hall de sus conocimientos fue insuficiente para persuadir que se uniera a la expedición algún arqueólogo de renombre, debido a la falta de evidencias, los improbables hallazgos y la controversia existente que también afectó a la reacción favorable de otros científicos.

Hall siguió el consejo objetivo de un coordinador militar y decidió que el objetivo Británico sería una investigación científica interdisciplinaria de alta credibilidad, totalmente separada de todo contacto con los aspectos controversiales de la situación. El 19 de marzo del año 1975 Hall y el Capitán Philip Maxwell viajaron al Ecuador con el propósito de efectuar un reconocimiento general del terreno. Su intención fue bien recibida por las autoridades ecuatorianas y británicas. Los ecuatorianos expresaron su deseo de que la expedición fuera conjunta ecuatoriano-británica y que debería efectuarse en el año 1976 en lugar del año 1977, como había sido originalmente planeada por los británicos. Este cambio fue aceptado, pero imprimió una perspectiva de organización totalmente diferente. Por decir lo menos, no existía precedente alguno de una expedición de tal escala que hubiera sido organizada en tan corto tiempo que, normalmente, toma tres o cuatro años. La expedición 1976 tendría apenas quince meses de tiempo para ser preparada.

Hall era de la opinión de que una entrevista con Juan Mórica no era ni deseable ni necesaria debido a su falta de credibilidad y a la resistencia general de que participara en la expedición. La

existencia y ubicación de las cuevas ya no estaba en duda; consecuentemente, no había aparente necesidad para futuros entendimientos que podrían poner en riesgo las, hasta ahora, exitosas negociaciones. Sin embargo, Luis Alcivar, entonces Director de CETURIS, y el Capitán Maxwell, por último, convencieron a Hall de que regresar a Gran Bretaña, sin conversar con el descubridor oficial de la Cuevas quien tenía un importante conocimiento del área, sería exponerse a críticas severas.

Hall aceptó la idea de reunirse con Mórica con la condición de que la entrevista sea concertada a través de CETURIS que tuvo los vínculos adecuados con la "Expedición Mórica 1969".

Así se hizo, y después de una reunión preliminar con el doctor Peña, los integrantes de la unidad de reconocimiento conocieron a Juan Mórica el primer día del mes de mayo del año 1975, en la residencia del doctor Gerardo Peña Matheus, en la ciudad de Guayaquil.

Desde el principio se expresaron claramente los problemas de cada parte, y la conversación fue reducida a los aspectos físicos y logísticos asociados con las cuevas y áreas aledañas. El señor Mórica fue cortés, receptivo y constructivo. El encuentro terminó, oficialmente, cuando el Capitán Maxwell se despidió para tomar el avión que lo llevaría de regreso a Gran Bretaña. Hall tenía otra reservación en un vuelo diferente, y decidió permanecer unos pocos minutos más para intercambiar corteses comentarios.

Entonces ocurrió algo interesantísimo. Hall y Mórica encontraron mutuos conocimientos e intereses paralelos, aparte de la expedición y la controversia. Y por medio de intérpretes el diálogo continuó informal e ininterrumpidamente por espacio de doce horas. Al final de la entrevista Hall aceptó una invitación de Mórica para viajar juntos en Jeep al Oriente, para ver y fotografiar algunos de los muchos menhires que él había descubierto en una vasta área. El viaje resultó muy útil y le brindó a Hall un mejor entendimiento del carácter de Mórica y de su habilidad sobre el terreno para trabajos de campo.

Hall regresó a Gran Bretaña feliz de que el viaje de reconocimiento del terreno haya sido tan exitoso gracias al Capitán Maxwell, y satisfecho de haber comprobado que Juan Mórica no era el charlatán que otros le habían inducido a creer. Por el contrario, Mórica impresionó a Hall como un hombre inteligente, dedicado, idealista, improvisador ante las dificultades, obstinado pero con actividades prácticas y con una sorprendente y vasta cultura y conocimientos. Dondequiera que la controversia estirara con Mórica, no era precisamente, en el campo de sus dotes personales.

El informe correspondiente al primer viaje de reconocimiento fue presentado y la planificación británica fue adoptada en consecuencia. Poco tiempo después, el Capitán Maxwell, quien inicialmente estaba destinado a conducir la expedición británica, fue designado para desempeñar un puesto de trabajo mar afuera, y Hall se vio obligado a mantener un rol muy activo en aras de la continuidad del proyecto.

A la luz de un mejor entendimiento de la situación de Mórica, se decidió que la expedición británica debería, en estricta justicia al trabajo realizado por la "Expedición Mórica 1969" y también para protegerse de posibles críticas en el Ecuador, aceptar abiertamente que la expedición británica constituía una prolongación de la expedición Mórica de 1969.

Esta gentileza debía ser interpretada únicamente como el reconocimiento fáctico del estatus oficial de los resultados de la "Expedición Mórica 1969".

Hall, ahora en el rol de Director del Proyecto Británico para la "Expedición 1976", tomó parte en dos posteriores visitas de reconocimiento en diciembre de 1975 y abril de 1976, trabajando con la Embajada Británica en materias de protocolo y también renovando su amistad y relación con Mórica. Siempre Mórica le brindó buena voluntad, ayuda y consejos prácticos. Nunca discutió sus teorías o impugnó sus dramáticos descubrimientos. Mórica y su generosa y desinteresada ayuda simplemente coincidía con su satisfacción por la credibilidad científica y esfuerzos de la expedición. Permaneció tan obstinado y resuelto como siempre respecto de su inflexible posición.

Las puertas, por decirlo así, estaban ahora cerradas, pero fue admitido que Hall no estaba en situación de ofrecer la jefatura de la expedición a Mórica en las condiciones exigidas. Consecuentemente, no existía posibilidad de una adecuada asociación significativa durante la expedición.

El "impasse" fue comprendido y no afectó la mutua confianza y respeto existente entre Mórica y Hall, debido a que sus mutuos intereses culturales estaban muy por encima de la expedición. Cuando el tema de la expedición era mencionado, lo trataban ambos a base de hechos y razonamientos ajenos a intereses personales y rumores.

Hall enfrentó sus responsabilidades respecto de la "Expedición Británica 1976" y la "Expedición Mórica 1969" de la única manera que le fue posible hacerlo: con la innata lógica y práctica del ingeniero y la sed de información del proyectista. Si, por lo demás, no encontró evidencia alguna para desaprobar o desacreditar a Juan Mórica, entonces —como decían los antiguos— ¡bendito sea!

Así es como empezó todo, podríamos decir, casi predestinadamente. Empero, por extraño que parezca, nada de esto afectó la concentración de la actividad científica a nivel del suelo; la expedición se enfrascó en el trabajo destilando las esencias de la naturaleza desde las cuevas y sus alrededores. Arqueólogos, antropólogos, etnógrafos, biólogos, zoólogos, entomólogos, ornitólogos, especialistas en murciélagos, expertos en datación, geólogos, botánicos, especialistas en enfermedades tropicales, como histoplasmosis, médicos y enfermeras. El hecho de que todo este trabajo interdisciplinario se llevara a cabo a bordo de una nave que gira sobre sí misma a mil millas por hora empujando a través del espacio, tal vez nunca se les había ocurrido.

.....

Como puede apreciar el lector la introducción a su Informe Final, redactada por el señor Stanley Hall, apenas constituye una síntesis de los hechos previos que condujeron a la "Expedición Británica 1976". Es importante desde el punto de vista del reconocimiento y aceptación de la previa "Expedición Mórica 1969" que descubrió, oficialmente, la existencia de las Cuevas de los Tayos y el mundo subterráneo de América. También es importante por cuanto acepta, abiertamente, que la expedición británica constituía una prolongación de la "Expedición Mórica 1969" y, además, nos da a conocer la impresión cautivante, por su cultura y conocimientos, que produjo Mórica en el ánimo del señor Stanley Hall. Es evidente el cambio de actitud de Hall respecto de la personalidad de Mórica. Juzgue el lector.

Capítulo XXIX

En el Ministerio de Relaciones Exteriores



El señor Juan Móricz era un investigador muy conocido en los salones del Ministerio de Relaciones Exteriores. Su amistad personal con muchos funcionarios, entre ellos el Embajador Doctor Hernán Vintimilla Salcedo, Jefe del Departamento de Soberanía y el Doctor Jorge Salvador Lara, Ex - Ministro de esta Secretaría le franqueaba las puertas de dicho Ministerio en el cual planteaba más de un enigma y muchas inquietudes. Su tesis de una posible conexión Quechua - Magiar en los Andes despertó la inquietud del Ministerio y se redactó una circular que contenía interrogantes respecto de esta presunta relación, la cual fue enviada a distintos especialistas mencionados por Móricz, a quienes se les preguntó si conocían al citado investigador y cuál era su opinión respecto de sus investigaciones. Las respuestas que hoy deben existir en los archivos del Ministerio, ratificaron las hipótesis del investigador-científico Móricz y fueron enviadas por los especialistas siguientes:

Lázló Turmezei, desde Hutt Valley en Nueva Zelandia, consagrada autoridad en los pueblos de Malasia y Polinesia, Miembro de la Academia Húngara de Ciencias, opinó que conocía la investigación del señor Juan Móricz la cual abría las puertas a una revisión total al enfoque de la Pre - historia del continente Americano.

Elmer Homonnay, Cleveland Ohio U.S.A. Investigador de las culturas pre-colombinas y su relación con el mundo Magiar. Profesor de Historia y Geografía.

Dr. Alfredo Kolliker Freers, Historiador y Presidente de la Universidad Argentina de Ciencias Sociales.

Dr. Alfredo Tagliabue, Profesor de Geografía e Historia en la Universidad de la Plata en Argentina.

Dr. Laszlo Rimanóczy, Australia. Sumerólogo especializado en el intercambio cultural entre América y Mesopotamia. Ha efectuado investigaciones acerca de las dinastías que gobernaron el antiguo Reino de Kitus. Miembro de número de varias asociaciones científicas de Bélgica, confirma las investigaciones culturales y tesis de Juan Móricz.

Dr. Denes Gergely, Ontario, Canadá, lingüista que durante años de investigación ha viajado por Sud América y América Central investigando el origen de los Magiares. Confirma las hipótesis del investigador Juan Móricz pues ambos llegan a conclusiones muy parecidas como consecuencia del estudio comparativo de la lengua Magiar con las lenguas pre-colombinas de América

Alexander Csoke, Schlossbery 2, Austria. Filólogo especialista en las lenguas Ural-Altaicas y del Cáucaso. Confirma la tesis de Móricz respecto del origen americano de los Magiares y su difusión cultural a partir del actual territorio de la República del Ecuador. A partir de los descubrimientos e investigación del señor Juan Móricz se ha dedicado exclusivamente al estudio e investigación de las lenguas pre - colombinas en la República del Ecuador.

Dr. Barma Kósa, Melbourne, Australia. Ha comprobado y ratificado la hipótesis del señor Juan Móricz referente a la difusión cultural desde América y al origen americano de los Magiares. Ha efectuado publicaciones e incluso una monografía referente a los descubrimientos de Móricz. Su especialidad son las culturas de Anatolia. (Turquía), Palestina y Mesopotamia.

Dr. Szollosy S. Said, Investigador alemán especializado en las culturas de Centro y Sud América y analista de sus conexiones con Europa y el cercano Oriente. Ratifica los descubrimientos de Don Juan Móricz referentes a la difusión cultural desde América.

Dr. Tibor Etienne Barath, Profesor de la Universidad de Kolozsvár en Hungría, Historiador graduado en Budapest (P.h.D.), Viena, París y Montreal (B.L.S.), Secretario del Instituto Magiar en París, Asistente – Secretario del Comité Internacional de Ciencias Históricas en París, Autor de múltiples ensayos y múltiples libros de Historia, entre ellos “Historia de la Historiografía Húngara” (en francés) Historia Sintética de Hungría (en Magiar), “Historia Antigua de los Pueblos de Habla Húngara” (tres volúmenes), “Los Primeros Húngaros” (en inglés), Investigador de las culturas Sumeria y Egipcia, menciona los descubrimientos de Juan Móricz como un importante aporte al estudio de la prehistoria. El Doctor Tibor Etienne Barath con la finalidad de saludar al señor Juan Móricz e intercambiar con él ideas, viajó a Guayaquil, ciudad en la que me fue grato conocerlo y conversar en inglés temas de indudable interés histórico y cultural. Me fue imposible seguir el curso de las entrevistas que tuvo el doctor Barath con don Juan Móricz porque ellos dialogaron en húngaro, que es una lengua totalmente incomprensible para quienes no la conocen. Sin embargo, a través de mis diálogos con ambos pude apreciar una serie de sorprendentes revelaciones culturales y apreciaciones históricas que serán objeto de comentarios en el próximo capítulo.

Fueron varias las ocasiones en que visité el Ministerio de Relaciones Exteriores en la ciudad de Quito con motivo de la “Expedición Móricz 1969”. La primera de ellas cuando traté infructuosamente de entrevistar al Ministro y fui recibido por el entonces Sub-Secretario doctor Alfonso Barrera Valverde según lo he mencionado en el Capítulo XIV titulado Gestiones Oficiales. Posteriormente lo hice muchas veces y siempre fui atendido con deferencia por los funcionarios y empleados del Ministerio, muchos de ellos amigos personales. Entre mis amigos se contaban los Embajadores Teodoro Bustamante Muñoz, Hernán Vintimilla Salcedo y Armando Pesantes García, este último jefe de Misión en Bruselas cuando yo asistí en calidad de representante ecuatoriano a una conferencia internacional relacionada con señales por satélite que se realizó en el Palais d'Egmont. Estas relaciones me fueron muy útiles en determinados momentos, uno de ellos cuando me fue placentero saludar con el Embajador Bustamante en la Vieja Casona de la Universidad de Guayaquil con motivo del aniversario de la fundación de la Escuela de Diplomacia de la cual yo era profesor en aquella época. Allí se me presentó la oportunidad de invitarlo a él y a sus acompañantes a visitar mi oficina profesional para exhibirles algunos originales de los documentos que he reproducido en este libro. Encontrándose en aquellos días en plena euforia la polémica que he narrado en el capítulo XXV se mostraron muy curiosos e interesados en comprobar la existencia de pruebas fehacientes de las aseveraciones periodísticas. Fue así que disfrutamos todos de un agradable momento y al percatarme del interés demostrado en los papeles que les fueron exhibidos, les prometí enviar copia de ellos al Ministerio y lo hice así pocos días después, en los términos siguientes:

GERARDO PEÑA MATHEUS
DOCTOR EN JURISPRUDENCIA
ABOGADO

ADRESA 104 - EL PISO
TELÉFONO 81907
APARTADO POSTAL 87
GUAYAGUIL-ECUADOR

Guayaquil, Septiembre 15 de 1.976

Señor Doctor Don
Armando Pesantes García
MINISTRO DE RELACIONES EXTERIORES
Quito.-

DAT
1239
20 SET 1976

Ref.: ANTECEDENTES EXPEDICION
ECUATORIANO-BRITANICA
A LOS TAYOS en Julio-
Agosto 1.976

Señor Ministro:

Con motivo del aniversario de la fundación de la Escuela de Diplomacia hicieron acto de presencia en la Universidad de Guayaquil el día viernes tres de Septiembre del presente año 1.976, los señores Licenciado José Ayala Lasso, Vice-Canciller de la República; el Embajador Teodoro Bustamante Muñoz y el Consejero Carlos Rivadeneira, funcionarios todos del Ministerio de su cargo, quienes tuvieron la gentileza de aceptar la invitación que les hice a mi estudio profesional para exhibirles los originales de una parte de la documentación que reposa en mi archivo referente a los antecedentes de la investigación de las "Cuevas de los Tayos" situadas en el Oriente Ecuatoriano.

Con la finalidad de proveer oficialmente al Ministerio de Relaciones Exteriores de una reproducción fiel de la documentación original exhibida con fecha 3 de Septiembre de 1.976 a los mencionados funcionarios, la cual contribuirá para establecer claramente los antecedentes históricos de cualquier acuerdo o convenio internacional relacionado con las "Cuevas de los Tayos", cumpla con enviar a usted copia de los documentos siguientes:

- 1ª.- Copia auténtica certificada de la Escritura Pública de Protocolización de la denuncia efectuada por el señor Juan Móríciz en el mes de Junio del año 1.969, ante el Ministro de Finanzas del Ecuador, referente a la existencia de Cuevas y Cavernas situadas en la Región Oriental, dentro de los límites de la República del Ecuador, y al descubrimiento de objetos preciosos en el interior de las mismas.
- 2ª.- Fotocopias, debidamente autenticadas por el señor Licenciado Alberto Zambrano M., Secretario General del Ministerio de Finanzas, de las comunicaciones oficiales siguientes:
 - a) Oficio N° 3501 de fecha 11 de Julio del año 1.969 dirigido por el Subsecretario de Finanzas Economista Rafael Silva Estrada al Gerente de la Corporación Ecuatoriana de Turismo CETURIS, dándole a conocer la denuncia presentada por el señor Juan Móríciz y enviándole copia de las diligencias administrativas de aceptación y trámite de la misma.
 - b) Oficio N° 3396 de fecha 8 de Julio del año 1.969 enviado por el Subsecretario de Finanzas Economista Rafael Silva

GERARDO PEÑA MATHEUS
 DOCTOR EN JURISPRUDENCIA
 ABOGADO

AVUIRRE 104 - EL PISO
 TELEFONO 818767
 APARTADO POSTAL 67
 GUAYASIL-ECUADOR

-2-

Estrada al Procurador General del Estado, dándole a conocer, una copia de la denuncia presentada por el señor Juan Móricz.

- c) Oficio N° 3395 de 8 de Julio del año 1.969 enviado por el Subsecretario de Finanzas Economista Rafael Silva Estrada al Presidente de la Casa de la Cultura Ecuatoriana, remitiéndole copia de la denuncia presentada por el señor Juan Móricz y solicitándole designe las personas que deben verificar el descubrimiento y formular el informe científico correspondiente.
- 3^a.- Fotocopia del Oficio N° 1159 de fecha 15 de Julio del año 1.969 enviado por el Gerente General de CETURIS señor Gastón Fernández al Excmo. señor Doctor José María Velasco Ibarra, Presidente Constitucional de la República del Ecuador, dándole a conocer que, de acuerdo con la conversación verbal con él sostenida respecto a la denuncia presentada por el señor Juan Móricz, ha procedido a organizar una expedición para conocer las cuevas y cavernas en que se encuentran los objetos descubiertos e informar respecto de la realidad del descubrimiento.
- 4^a.- Fotocopia del documento suscrito con fecha 23 de Julio del año 1.969 por todos los integrantes de la "Expedición Móricz 1.969" en el cual se reconoce expresamente la jefatura única de la expedición al descubridor señor Juan Móricz.
- 5^a.- Fotocopia de las páginas uno y tres del diario EL COMERCIO de Quito correspondiente al día Domingo 28 de Septiembre del año 1.969, en la que informa del descubrimiento oficial de un mundo subterráneo efectuado en el Oriente Ecuatoriano por la "Expedición Móricz 1.969".
- 6^a.- Fotocopia de la información aparecida en el diario EL TELEGRAFO de la ciudad de Guayaquil, edición correspondiente al día Domingo 28 de Septiembre del año 1.969, dando a conocer la existencia de un verdadero mundo subterráneo en América descubierto oficialmente por la "Expedición Móricz 1.969", cuyos integrantes fueron las personas siguientes:

Juan Móricz	Jefe
Gastón Fernández	Gte. Gral. CETURIS
Dr. Gerardo Peña Matheus	Asesor Jurídico
Lilían Icaza	Coordinadora
Hernán Fernández	Fotógrafo
Mario Pólit	Ayudante
Pedro Luna	Ayudante
José Rojas	Periodista

DEFENSA Y COMUNICACIONES

Capitán Carlos Guerrero Guerrón
 Subteniente Ortiz
 Sargento de la Policía Nacional Herrera
 Agentes de la Policía Nacional: Benusiano y Sánchez

-3-

- 7^a.- Fotocopia de la página 60 B de la revista internacional "Visión" edición correspondiente al día 21 de Noviembre del año 1.969, en la cual informa sobre el hallazgo oficial de un extraño mundo subterráneo efectuado por la "Expedición Móricz 1.969".
- 8^a.- Fotocopia del artículo aparecido en la revista VISTAZO de Guayaquil-Ecuador correspondiente al mes de Diciembre 1.969, sobre los pormenores de la "Expedición Móricz 1.969".
- 9^a.- Fotocopia del telegrama enviado por el Doctor Gerardo Peña Matheus al Excmo. Señor Presidente Constitucional de la República del Ecuador, Doctor José María Velasco Ibarra, solicitando una Audiencia especial para el señor Juan Móricz, descubridor del mundo subterráneo, en la cual se dará a conocer oficialmente los resultados de la expedición.
- 10^a.- Fotocopia de la carta enviada por el señor Juan Móricz al Cónsul General de la República Argentina en Guayaquil, informándole de la Audiencia que le fue concedida con fecha 27 de Noviembre de 1.969, por el Presidente Constitucional de la República del Ecuador Doctor José María Velasco Ibarra, en presencia del Doctor Gerardo Peña Matheus y del señor Cristóbal Bonifaz Jijón.
- 11^a.- Fotocopia del MEMORANDUM presentado con fecha 27 de Noviembre de 1.969 por el señor Juan Móricz al Excmo. Señor Doctor José María Velasco Ibarra, Presidente Constitucional de la República del Ecuador, informándole oficialmente de los resultados de la "Expedición Móricz 1.969" y exponiéndole las demandas y necesidades de la segunda etapa.

II

Respecto de los antecedentes que explican la presencia en nuestro país de la Expedición Británica a las Cuevas de los Tayos efectuada en los meses de Julio-Agosto de 1.976, la cual fue organizada íntegramente por el señor Stanley Hall, cumplo con remitirle fotocopia de la documentación siguiente:

- 1^a.- Carta suscrita por el señor Stanley Hall con fecha 4 de Marzo de 1.974, enviada al Doctor Gerardo Peña Matheus, refiriéndose al propósito de ayudar a Juan Móricz en sus necesidades en relación con los túneles por él descubiertos en la República del Ecuador.
- 2^a.- Carta suscrita por el señor Stanley Hall con fecha 12 de Marzo de 1.974, dirigida al Embajador Británico en Quito, refiriéndose al sistema de túneles recientemente descubiertos en Ecuador por Juan Móricz, y a la necesidad de prestarle la ayuda necesaria para explotarlos.
- 3^a.- Carta suscrita por el señor Stanley Hall con fecha 19 de Marzo de 1.976, enviada al Coronel Gordon Pender, con copia

GERARDO PEÑA MATHEUS
DOCTOR EN JURISPRUDENCIA
ABOGADO

ALQUILER 104 - 82. PISO
TELEFONO 81207
APARTADO POSTAL 87
GUAYASUEL-BOGADOR

-4-

para la Embajada del Ecuador en Londres, la Universidad de Glasgow, la Embajada Británica en Quito y el Doctor Gerardo Peña Matheus, en la cual como referencia central de la comunicación se destaca, en letras mayúsculas, la frase "AYUDA PARA JUAN MORICZ", y se menciona la posibilidad de una primera visita de reconocimiento.

- 4^a.- Fotografía de la entrevista MORICZ-HALL tomada en la ciudad de Guayaquil con fecha 1^a de Mayo de 1.975, con motivo de la primera visita de reconocimiento efectuada por los señores Stanley Hall y el Capitán P. H. Maxwell.
- 5^a.- Carta suscrita por el señor Stanley Hall con fecha 15 de Mayo de 1.975, enviada al Doctor Gerardo Peña Matheus, en la cual establece claramente que la planeada Expedición Británica debería presentarse "como una prolongación natural de la Expedición Móríciz 1.969, y que la deuda a Juan Móríciz de ser claramente reconocida por el equipo conjunto ecuatoriano-británico".
- 6^a.- Carta suscrita por el señor Stanley Hall con fecha 17 de Junio de 1.975, enviada al Doctor Gerardo Peña Matheus, en la cual comunica que oficialmente ha sido nombrado Director del Proyecto de la Expedición Los Tayos con responsabilidad superior para coordinar.
- 7^a.- Carta suscrita por el Mayor A. A. H. FISHER con fecha 11 de Junio de 1.975, dirigida al señor Stanley Hall y referente a la Expedición Los Tayos, en la cual manifiesta "nosotros debemos reconocer que estamos construyendo sobre la base de la Expedición Móríciz 1.969 y debemos abiertamente reconocer nuestra deuda para con él".
- 8^a.- Carta enviada por el Doctor Gerardo Peña Matheus al señor Stanley Hall con fecha 17 de Septiembre de 1.975, comunicando que el señor Juan Móríciz no integrará la proyectada Expedición Británica por cuanto considera que la organización de ella no reúne las condiciones indispensables impuestas por él para integrarla, y que son las siguientes:
- a) Jefatura única y absoluta de la expedición
 - b) Junta de Notables
 - c) Observadores Internacionales
 - d) Inmovilidad de los objetos descubiertos
- 9^a.- Carta suscrita por el señor Stanley Hall con fecha 30 de Septiembre de 1.975, dirigida al Doctor Gerardo Peña Matheus en la cual manifiesta que la única manera de incorporar las cuatro condiciones del señor Móríciz es tener dos expediciones paralelas, la una a mando de Juan Móríciz y la otra, Británica, al mando del Mayor Christopher Brown.
- 10^a.- Carta enviada con fecha 31 de Octubre de 1.975 por el Doctor Gerardo Peña Matheus al señor Stanley Hall, en respuesta a la anterior, manifestando que el señor Juan Móríciz no está dispuesto a compartir la Jefatura única de la expedi-

GERARDO PEÑA MATHEUS

DOCTOR EN JURISPRUDENCIA

ABOGADO

AGUIRRE 104 - EL PINO

TELEFONO: 812707

APARTADO POSTAL 87

GUAYAQUIL-ECUADOR

-5-

ción con persona alguna pues, de acuerdo con la opinión expresada anteriormente por el mismo señor Stanley Hall, la nueva expedición debería ser una continuación de la "Expedición Móricz 1.969" cuyo único jefe fue Móricz.

Con posterioridad a la correspondencia citada anteriormente hubo un último intento de entendimiento mediante una entrevista celebrada el día ocho de Diciembre de 1.975 en el Hotel Humboldt Internacional de la ciudad de Guayaquil, a la que asistieron las personas siguientes:

Señor Juan Móricz
Señor Stanley Hall, Director del Proyecto
Doctor Gerardo Peña Matheus, Asesor Jurídico
Doctor David Saunders, Coordinador
Doctor Vagn Mejadahl
Mayor Bunny Fisher
Teniente Miguel Stuart
Señor Roger Hender

La reunión resultó infructuosa por cuanto ni el señor Juan Móricz ni el señor Stanley Hall cedieron en sus respectivos puntos de vista respecto de la Jefatura de la Expedición. El señor Juan Móricz rechazó definitivamente la jefatura de una expedición paralela y optó por manifestar al grupo británico que fueran a las Cuevas de los Tayos sin él.


La reunión terminó sin llegar a acuerdo alguno.

Seis meses después se inició la Expedición Británica Los Tayos interviniendo como jefe de la expedición paralela ecuatoriana el señor Hernán Crespo Toral.

Tengo la seguridad de que la documentación anterior que hoy doy a conocer al Ministerio de Relaciones Exteriores de la República del Ecuador, será debidamente considerada para dejar constancia de estos antecedentes históricos en los posibles convenios internacionales relacionados con las Cuevas de los Tayos y el mundo subterráneo descubierto en América por el señor Juan Móricz.

En la seguridad de que usted sabrá apreciar debidamente que al darle a conocer los antecedentes transcritos descargo en usted y en el Ministerio a su cargo mi responsabilidad ante la historia, me es grato reiterarle los sentimientos de mi amistad y consideración.

Atentamente,



Gerardo Peña Matheus

La respuesta no se hizo esperar ya que, después del trámite de rigor necesario para, quizás, clasificar y archivar cuidadosamente los documentos enviados, recibí la comunicación siguiente:



REPUBLICA DEL ECUADOR
MINISTERIO DE RELACIONES EXTERIORES

Nº 315/76-DAT

Quito, a 14 Oct. 1970

Señor doctor
Gerardo Peña Matheus,
Apartado Postal 67,
Guayaquil-Ecuador.-

Señor doctor:

Tengo el agrado de avisar a usted recibo de su atenta comunicación fechada el 15 de septiembre del año que decurre, junto con la cual se ha servido enviar al Ministerio de Relaciones Exteriores copias fotostáticas de documentos relativos a la expedición que en el año 1969 organizó el señor Juan Moricz a las "Cuevas de los Tayos", ubicadas en la Provincia de Morona-Santiago, en el Ecuador.

Agradezco cumplidamente a usted por la remisión de su apreciable nota, así como de la documentación anexa, todo lo cual será objeto de ponderado estudio por parte de la Cancillería.

De usted, muy atentamente,
Por el Ministro, el Subsecretario General,

José Ayala Lasso.

Más de veinte años después, con motivo de los arreglos definitivos de la línea fronteriza con el Perú, recordé las comunicaciones antes transcritas y debido a la importancia de conservar la soberanía ecuatoriana sobre el sector correspondiente a las "Cuevas de los Tayos", me permití enviar al entonces Ministro de Relaciones Exteriores doctor José Ayala Lasso, la comunicación siguiente:

Guayaquil, 9 de Septiembre de 1.998.

Señor Doctor Don:
 José Ayala Lasso
 MINISTRO DE RELACIONES EXTERIORES
 Quito.

Señor Ministro:


Con fecha 15 de Septiembre de 1.976 tuve la oportunidad de enviar al Ministerio a su cargo la carta cuya fotocopia adjunto, la cual obtuvo de su parte cumplida respuesta en los términos de la copia que también acompaño.

En relación con el tema mencionado en dichas comunicaciones molesto nuevamente su atención ante la posibilidad -mencionada por órganos de prensa- de la creación de un parque binacional en la zona de frontera sur. En dicha hipótesis, considero de trascendental importancia que los términos del acuerdo incluyan la mención del mundo subterráneo y el sistema de cuevas y cavernas dentro del concepto de parque binacional de libre acceso, estableciendo una especie de comunidad inalienable e inamovible respecto de los hallazgos y bienes arqueológicos que se encontraren en la superficie o en las entrañas de la tierra dentro de los límites del parque binacional a crearse.

La importancia del tema radica en que en dicho sector existen múltiples accesos al mundo subterráneo, cada uno de ellos conocido con el nombre genérico de "Cuevas de los Tayos". El descubrimiento oficial de la primera de estas cuevas y su exploración posterior la realizó la "Expedición Móricz 1.969" en territorio indiscutiblemente ecuatoriano, dando origen a que se la ubicara en el mapa y, consecuentemente, se conociera dentro y fuera del país el sistema espeleológico. Posteriormente se han conocido otras entradas o vías de acceso, especialmente aquella situada en el área considerada en disputa que es mencionada con frecuencia en los medios de comunicación colectiva.

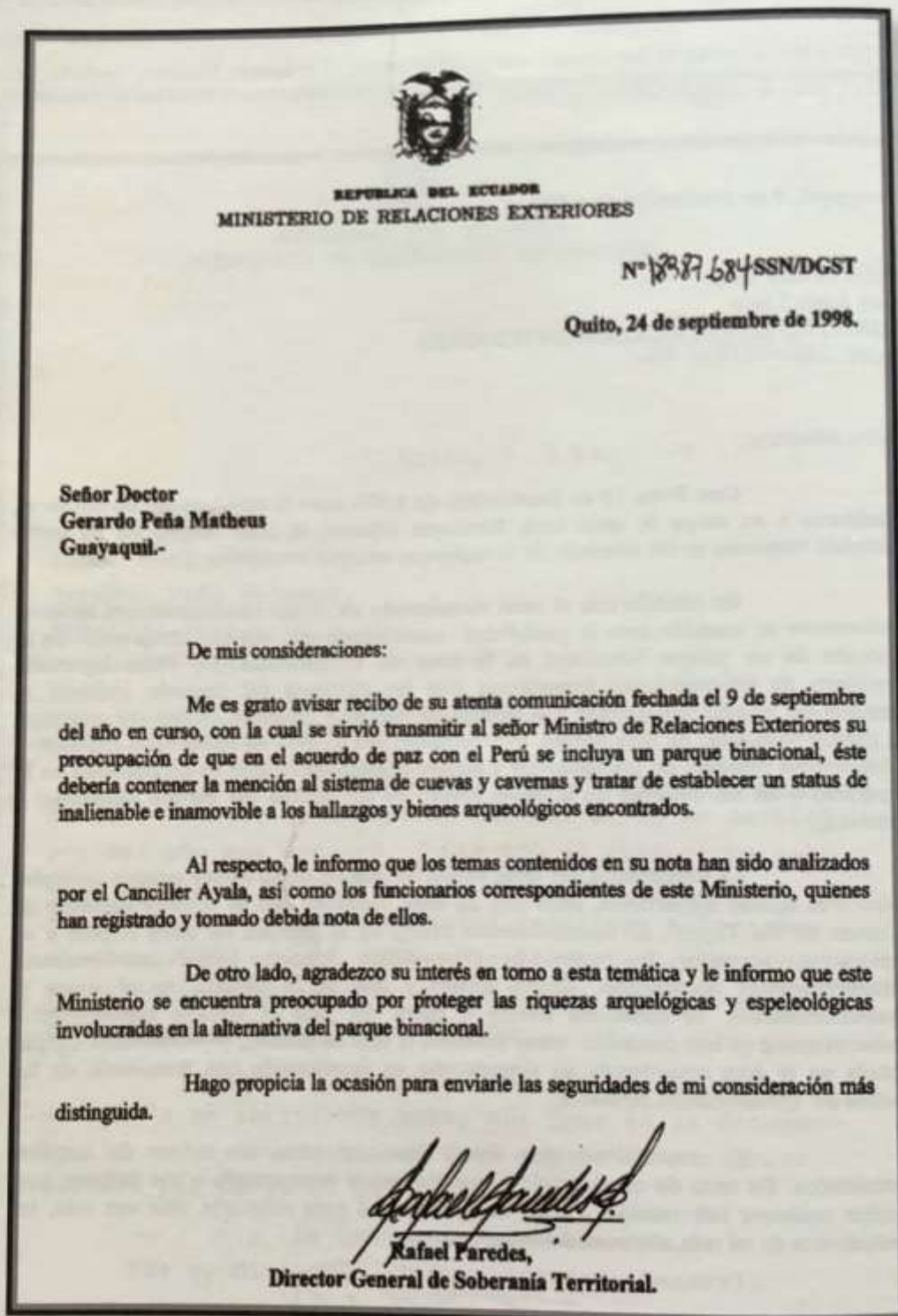
El conocimiento que usted tiene del tema me releva de mayores comentarios. En caso de considerarlo necesario, estoy enteramente a sus órdenes para ampliar cualquier información y valga la oportunidad para reiterarle, una vez más, los sentimientos de mi más alta consideración y estima.

Atentamente,



Gerardo Peña Matheus

La respuesta, casi inmediata, expresa:



Terminados los arreglos limítrofes definitivos con el Perú, la Cueva de los Tayos objeto de la "Expedición Móri-
cz 1969" quedó, indiscutiblemente, en territorio sin duda alguna ecuatoriano, como correspondía desde la creación
de la Real Audiencia de Quito, aunque para aquella época (1563), si bien se encontraba en el mismo lugar en que se
encuentra hoy, estaba situada, al tenor de la mencionada Cédula en "Provincias aún no pacificadas ni descubiertas".

Capítulo XXX

Un visitante inesperado



Grande fue la sorpresa que experimenté cuando uno de los anteriormente mencionados correspondientes epistolares de Mórícz, el doctor Tibor Etienne Barath, anunció telegráficamente su inminente visita a Guayaquil con la finalidad de saludar a su amigo e intercambiar ideas con don Juan Mórícz.

La personalidad de Barath, al igual que el curriculum vitae de todos los demás investigadores internacionales que he citado en el capítulo anterior, es ampliamente conocida por un reducido grupo de estudiosos que lucha denodadamente contra la corriente histórica impuesta por las tesis culturales comúnmente aceptadas por el orden establecido. Intentar la revisión o reforma de las tesis oficiales -cualquiera que sean- aceptadas por las Academias y publicadas por los medios de difusión, constituye una lucha sin cuartel y, aparentemente, sin probabilidades de éxito. La confrontación es desigual pues las posiciones estratégicas del mundo cultural y político están tomadas y son celosamente conservadas exclusivamente para ser usufructuadas por aquellos que, sea por conveniencia o por desconocimiento, aceptan los postulados impuestos por los detentadores actuales de la fé y de la "verdad" histórica, cultural o científica. Sin embargo, entre muchos otros, los siguientes interrogantes subsisten:

¿Cuál es el verdadero origen del hombre sobre la Tierra?

¿Hay alguien que nos dé a conocer cuál fue la lengua madre de todas las lenguas?

¿Cuál ha sido la Religión cósmica que se practicó en el planeta Tierra antes del advenimiento del Cristianismo?

¿Qué idioma hablaban los egipcios?

¿Quiénes son los taltos?

¿Cuál es el origen de los magiares?

¿Quiénes son los Karas?

Interrogantes son éstos cuya explicación es inencontrable en los textos comúnmente aceptados, pero que han sido objeto de investigación y respuesta por parte de un cenáculo de investigadores privados que muchas veces se han visto obligados a renunciar a cátedras e imprimir de su propio peculio el resultado de sus investigaciones.



Dr. Tibor Barath
Juan Móricz Opos
Aeropuerto "Simón Bolívar"
Guayaquil, octubre 9 de 1981

La visita del doctor Barath constituía una excelente oportunidad para comentar los descubrimientos de Móricz y sus postulados de avanzada que tanta controversia habían suscitado en los medios locales. Instalado en Guayaquil fue objeto de múltiples atenciones. En todas estas reuniones el pensamiento de Móricz salía a relucir brillante y documentado constituyendo para Barath una revelación asombrosa. Allí nos mencionó Móricz que América es el continente madre de toda difusión cultural posterior al diluvio universal, gracias a la facilidad de navegación y transporte que brinda, hasta el día de hoy, la balsa americana construida con una madera insumergible y capaz de atravesar el Océano Pacífico, como lo han comprobado, actualmente, osados navegantes. Desde el continente americano, antes denominado "Scythia Mayor" atravesaban los navegantes de América el vasto océano Pacífico llamado entonces "Operancias Tánger" y eran capaces de cruzarlo hasta las costas del estrecho de la Malaca y posteriormente, arribar a la baja Mesopotamia donde tales navegantes legaron al sector nombres, actualmente existentes en Irak y en la República del Ecuador, como Zhumir (Sumer), Napurak, Nap-Hon (Nabón), URI (TURI) y muchísimos más que se encuentran principalmente en la provincia del Azuay y que tienen significación en la lengua Magiar. Móricz sostiene que los magiares son de origen americano y que las parcialidades indígenas Puruhás, Cayapas, Saraguro, Salasaka tiene nombres magiares y su afinidad folklórica y lingüística con las civilizaciones Sumeria y Magiar son evidentes, sin ser fruto de la casualidad. Los orígenes mismos de la Historia de la República

del Ecuador están vinculados con el último regreso de los Escitas Reales desde la India al solar natal situado en América pues, históricamente, en el año 800 de nuestra era, arribaron a las costas de Manabí los magiares denominados Karas, quienes fundaron su asiento en Jocay (Manta). Son los mismos **Karas** a los que se refiere el padre Juan de Velasco cuando en su "Historia del Reino de Quito" nos habla de la llegada de este pueblo a la Bahía de Caráquez o Bahía de los **Karas**. El lingüista e investigador Tibor Barath comenta en su obra titulada "The early Hungarians" (Los Antiguos Húngaros) editada en Montreal en el año 1983, que existen paralelos gramaticales entre el lenguaje sumerio y la lengua Magiar, por ejemplo, la palabra Dios en ambas lenguas es la misma "ISTEN" y considera al magiar la lengua madre de todas las lenguas pues empezó al final del periodo glacial, hacen cerca de 12.000 años y su historia puede ser **documentadamente** investigada por los últimos cinco mil años.



Dr. Tibor Barath
Juan Mócz Opos
Yacht Club Salinas
Salinas, Ecuador, octubre 10 de 1981

Alejandro Csoma de Koros, citado por el profesor Barath, sostiene que ninguna lengua tiene más fuerte relación con el Sánscrito que la lengua Magiar (Húngara) y añade el profesor Barath en su libro de texto, en tres volúmenes, titulado "Historia Antigua de los Pueblos de Habla Húngara", en el cual descifra algunos textos jeroglíficos, que considera la lengua de los antiguos Egipcios un antiguo lenguaje magiar a la luz de recientes descubrimientos. En síntesis, el origen de la lengua Magiar se retrotrae a una época en la cual aún no había nacido ninguna de las actuales lenguas que se hablan en Europa.

Móricz sostenía el origen alienígena del ser humano en el planeta Tierra, origen que no es único, sino que depende de diferentes migraciones cósmicas oriundas de distintos planetas. Siempre sostuvo que el magiar es la lengua madre de todas las lenguas y comprobó sus asertos a base de comparaciones lingüísticas y diccionarios de distintas lenguas. Respecto de su creencia y de su fé alguna vez confesó (una sola vez en mi presencia en los veinte años que lo conocí) que su religión era cósmica y consistía en venerar al Sol como símbolo de Dios. Comentó que los reyes cristianizados de la dinastía Magiar trataron por todos los medios posibles de erradicar el culto solar del alma popular de los Magiares. La residencia de Dios, según comentó en varias ocasiones, está en el cielo dentro de una gigantesca estrella llamada NAP (Sol) que, coincide hoy, en esta era, con la actual estrella polar. El nombre de Dios en Magiar es ISTEN y se lo representa en Hungría con más de un mil símbolos solares con excepción de figuras antropomórficas. Los intermediarios entre Dios y los hombres son los "Taltos" o "Tatos", seres superiores, científicos, que desempeñan un rol espectacular similar a los shamanes de los pueblos primitivos, y son capaces de curar enfermedades, advertir catástrofes, revelar la ubicación de personas y objetos desaparecidos, etc. Ellos hablan el "lenguaje de los pájaros", tienen el poder de ascender al cielo y de entrar en contacto directo con la divinidad, el Dios-Sol.

Más de una vez mencionó Móricz que una de las obsesiones del pueblo Magiar es la de conocer con certeza sus orígenes. Mucho se ha investigado sobre este tema. Uno de los más asiduos investigadores fue Csoma de Koros quien se remontó hasta la India siguiéndoles la pista. Los siete grandes ancestros de los Hindúes fueron los MAHAR-ISHI (Magiar Ós) o "Ancestros Magiares". El doctor Tibor Barath, en la misma investigación, atribuye el origen de los húngaros actuales a los Súmeros y nos dice que el uso común de las palabras magiares UR y MAGIAR así lo comprueba en el valle del Éufrates. El más típico nombre magiar es el de la ciudad de UR en Caldea cuyas ruinas son denominadas, incluso hoy en día, MUGHEIR (Magiar), ciudad que era administrada por un MAGUERRE (gobernador Magiar). Otra ciudad sumeria importante -dice Barath- fue NIPPUR (Nap-UR) la "Ciudad del señor Sol" (Dios-Sol). Esta ciudad fue el centro religioso más importante del culto solar en Mesopotamia por más de mil años. Móricz va más allá y remonta el origen del pueblo magiar al continente americano y lo comprueba con nombres geográficos, toponimios y patronímicos autóctonos en el continente. Así por ejemplo, tenemos en nuestro país el volcán APA-UR-KO que en buen romance magiar significa APA = padre - UR = señor - KO = piedra, o sea, piedra ancestral del padre y señor. Hoy, los ecuatorianos lo denominamos "Altar". El caso de Nabón, constituye una deformación fonética en respuesta a la pregunta ¿Cómo se llama este lugar? NAP-HON respondían los indígenas y los españoles, equivocadamente, escribieron Nabón. NAP = Sol - HON = patria, es decir, Patria del Sol.

Al analizar el nombre de Quito, la capital de la República del Ecuador, Móricz comentaba que es la españolización del antiguo nombre magiar KIT-US que significa KIT = dos - US = progenitores. Es la ciudad de los dos progenitores, decía, y tiene un nombre auténticamente magiar.

El riachuelo que corre en la superficie de la Cueva de los Tayos y se introduce a través de ella, en las entrañas de la tierra, se llama Napinche, nombre magiar que, de acuerdo con la explicación de Móricz, significa NAP = Sol - NAPINCHE = "Rayo de Sol". El pájaro Tayo, cuyo nombre científico actual es "Steatornis Caripensis" es uno de los más antiguos símbolos sagrados de la mitología magiar. En efecto, de acuerdo con dicha mitología, el dios del cielo retorna al planeta Tierra en la forma de un pájaro para impregnar personalmente a la madre la mismísima noche de la concepción de un futuro soberano. El impregnador divino toma la forma de un ave llamada Turul. En la mitología del antiguo Egipto, el Faraón era concebido directamente por Ra el dios-sol. En Hungría, la tradición mitológica sugiere que la madre del rey Almus fue también visitada esa noche específica por el divino pájaro Turul (Turó-Ló) "Fecundador", "Impregnador" quien les pronosticó que de su vientre nacerían reyes muy gloriosos. Debido a su origen divino a través del pájaro solar TURUL, los descendientes de Almus son conocidos como "la progenie Turul" (Der genere Túrul).

Móricz comentó alguna vez que el ave que origina la tradición del pájaro Turul está representado por las aves que habitan las Cuevas de los Tayos, esto es, el "Steatornis Caripensis" o pájaro Tayo que bautiza con su nombre a las Cuevas de los Tayos.

Al comentar respecto del pájaro Sumerio "Turul", y del pueblo denominado Magiar, el Dr. Tibor Barath, en la página 52 de su libro, expresa:

Aparte de los numerosos lugares y nombres étnicos constituidos con las palabras Ur y Magyar, la presencia de la población Magyar en estos tres puntos focales del Antiguo Cercano Oriente se pone también en evidencia por los documentos pictóricos. Esta escritura ya explicada comunica ideas abstractas por medio de la pintura de objetos concretos cuyos nombres poseen el mismo sonido. De esta forma los Magyares de un determinado lugar podían identificarse con la pintura de un pájaro, para el cual la palabra Húngara correspondiente es Madar, pronunciándose Magyar. Un segundo animal que fue usado para identificar a un gobernante Magyar fue el león Oroszlan (<H.: Ur-Os-Lény) "Primitivo Ancestro Divino". Para ilustrar lo que antecede poseemos dos buenos ejemplos. Primero, un pájaro con cabeza de león, Madar, encontrado en las ruinas de la ciudad de Ur. Se lo representa cubriendo a dos ciervos con las alas extendidas, Szarvas (H.:I Az-Ur-Űs), "El Divino Ancestro". El significado de este símbolo combinado, (pájaro y dos ciervos) es Magyar Ur-Ösök "Ancestro Divino de los Húngaros". Por otra parte un antiguo ejemplo del uso del símbolo del león con propósitos de identificación es la bien conocida imagen de Gilgamesh, el legendario gobernante de la ciudad de Uruk, al que se lo representaba con un cachorro de león en su brazo. El significado era el de "Primigenio Ancestro Divino", un título similar al pomposo "Rey de Reyes".



La imagen del pájaro Túrul, tal como era representado en la ciudad de URUK en Mesopotamia hacen 5200 años.

El mismo autor Tibor Barath en el libro antes citado presenta una de las pruebas escritas que demuestran que los antiguos egipcios hablaban y escribían en magiar. Las páginas 58 y 59 de su obra nos explican la interpretación de los siguientes jeroglíficos:

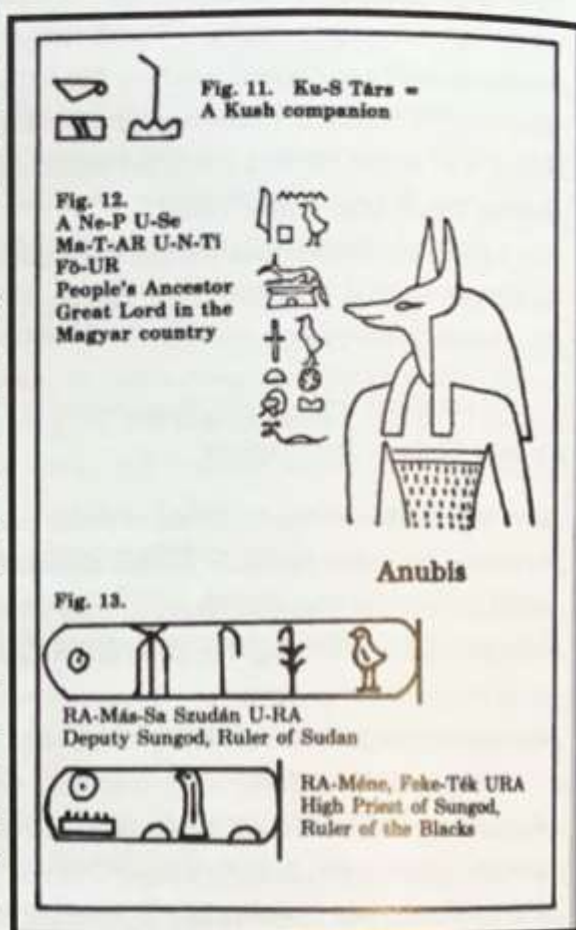
El señor Barath nos explica la figura del perro identificado con el No. 12 clarificando que, normalmente, los Egiptólogos la traducen con la palabra ANUBIS que carece de significación intrínseca. Traduciendo dicho jeroglífico al lenguaje magiar, tiene de inmediato sentido lógico pues significa, en húngaro, Anép óse (A Né-PU-SE) "El ancestro del Pueblo".

Cosa similar, expresa Barath, ocurre con la figura No. 13 que traducida normalmente del lenguaje jeroglífico produce una serie de sonidos sin sentido real, pero traducida al magiar, con la clave del idioma húngaro, nos dá: RÁ-MÁS-SA = "Representante de Dios Sol"; SZUDÁN URA = "Señor del Sudán"; RA MÉNE = "Semental del Dios Sol"; FEKE-TÉK URA = "Señor de los negros". De paso, añade Barath, también aprendemos que los kusitas eran llamados, simplemente, negros, Feketék.

Indudablemente el libro de Barath constituye una revelación más en el intrincado problema lingüístico del pasado milenar. Si se aplicaran sus descubrimientos sería mucho más sencillo clarificar el mensaje de los jeroglíficos egipcios pues tendrían un indudable sentido de comunicación expresa del pensamiento y no estaríamos sujetos a la "interpretación" de eruditos que,

leen los sonidos y les resulta fácil traducir nombres propios, pero cuando se trata de frases literarias o mensajes filosóficos o históricos están sujetos a la intuición del mensaje ideográfico, porque el resultado inmediato de la lectura es un conjunto de sonidos incomprensibles a menos que los viertan a la ortografía y pronunciación del idioma magiar. En síntesis, como lo afirma el profesor e investigador Barath "El antiguo idioma egipcio debe también ser considerado un antiguo lenguaje húngaro, a la luz de los más recientes descubrimientos". Transcribo a continuación su frase original emitida dentro del contexto de la página 35 de su libro:

El lenguaje Sumerio era E-Megir, como Magyar en su vieja forma fonética. Son tan decisivos estos detalles que debemos concluir que el Sumerio (como lo llamamos) era simplemente una antigua lengua Húngara. En cuanto a las primitivas relaciones lingüísticas Egipto-Húngaras también son muy sólidas, directas y genéticas. Prueba de esto es el nombre original de esta lengua: Makari, la cual es otra antigua forma de la palabra Magyarí. Además el nombre nacional de Egipto se conserva como Misir hasta ahora, una derivación de la misma raíz, como Masar, Magar, Makar. Este autor también ha descifrado más de cien textos breves egipcios en sus tres volúmenes: "Historia Antigua de los Pueblos de habla Húngara", (P 007). Por lo tanto el Antiguo Egipto debe ser también considerado un primitivo lenguaje Húngaro a la luz de los más recientes descubrimientos.



En Egipto hemos encontrado el nombre Magyar representado en muy claros jeroglíficos como M-A-Kh-aR, (tierra) (Fig.7) y en otro caso como A Ma-Ti-aR-Ku-Ra "El Gobernante de los Magyares" (Fig.8). Por lo tanto parece claro que el elemento étnico Magyar Uri (=Ari) se hallaba presente en forma notable en todo el Antiguo Oriente A.C. Este es el más grande descubrimiento histórico cuyo alcance y significación habrá de escapar difícilmente a la comprensión de los lectores.

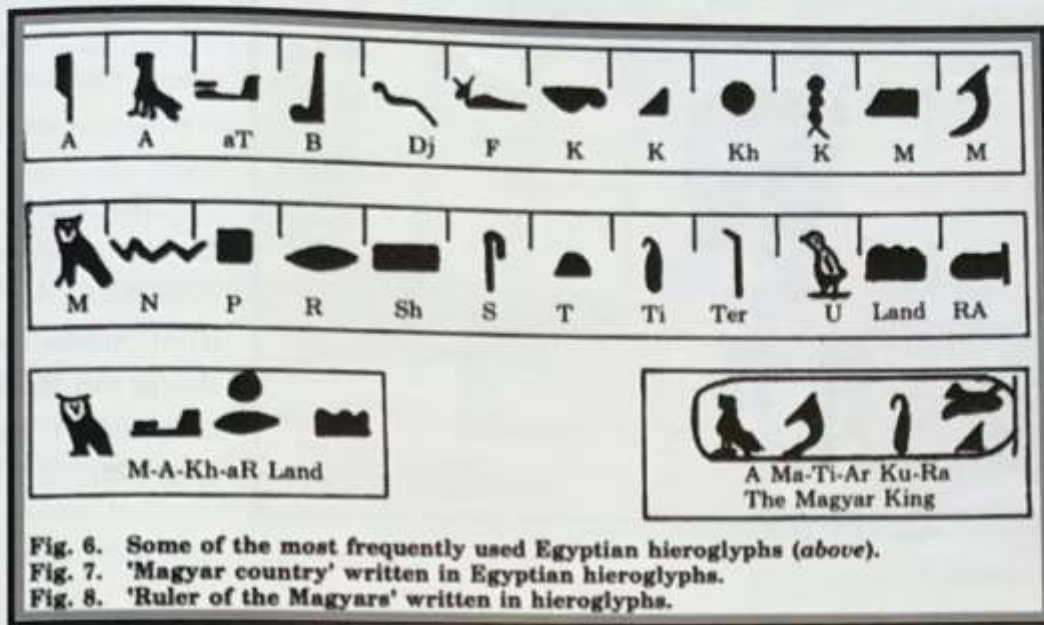


Fig. 6. Some of the most frequently used Egyptian hieroglyphs (above).

Fig. 7. 'Magyar country' written in Egyptian hieroglyphs.

Fig. 8. 'Ruler of the Magyars' written in hieroglyphs.

Confirmando la tesis de que los antiguos egipcios, los Indos y los Iranies eran magyares y hablaban el actual idioma húngaro, el profesor Barath nos dice en la página 50 de su libro:

En el segundo Gran Valle Fluvial Oriental, el del Nilo, las dos palabras-clave Magyares, Ur y Magyar aparecen nuevamente con frecuencia. Ur se incluye en el nombre de cerca de cien divinidades como cualquiera puede comprobarlo en el libro de Wallis Budge, Los Dioses de los Egipcios (P 026 II Índice). La misma palabra reaparece en otras combinaciones como en Horus (<H.: Ur-Üs), "Divino Ancestro" que constituía, el título regular del Rey de Egipto. Otro de sus títulos era Makar, la forma Egipcia de Magyar. Registros contemporáneos hablan de una Reina Makari de la XX Dinastia (c. 1080-940 A.C.) quien murió trágicamente siendo aún joven, en un alumbramiento. También se recuerda que durante el reinado del Rey Zoser (<H.: Az Os Ur) "El Divino Señor Ancestral", cierto Madir (= Magyar) fue el gobernante de la Ciudad Elefante, verdadero nombre de Egipto era en ese tiempo como continúa siéndolo hoy "La Tierra de Misir" (= Magyar). Finalmente, cerca del Mar Rojo, en Eritrea, en el lugar llamado Matara se encontró una inscripción en lengua Magyar que fue descifrada por el autor.

En el tercer Gran Valle Fluvial Oriental del Río, el del Indo, también aparecen con frecuencia las dos palabras-clave Magyares. Toda la extensión de tierra desde el Mar Caspio hasta el río Indo, por ejemplo, se llamaba Aria "La Tierra de los Arios" como aparecía en el diccionario de Mechitar. En esa misma zona está situado Irán cuyo significado etimológico no es Arios" como aparecía en el diccionario de Mechitar. En esa misma zona está situado Irán cuyo significado etimológico no es "Persa" sino "Húngaro": Ur-Hon "Residencia de Arios". Plinio en la primera centuria antes de Cristo cuando catalogaba a los diversos pueblos de la India escribió: Indum Accolunt Megari... Uri y otros pueblos (P 092 p.98). Toppeltinus escribe en el mismo sentido afirmando que los habitantes de la India eran llamados Magori, aún en su tiempo y que era un pueblo poderoso que gracias a la victoria de sus ejércitos llegó a poseer un célebre territorio. Los siete grandes ancestros de los Hindúes fueron los que gracias a la victoria de sus ejércitos llegó a poseer un célebre territorio. Los siete grandes ancestros de los Hindúes fueron los Mahar-Ishi (H.: Magyar Üs) "Ancestros Magyares" y la más importante dinastía Hindú llamábase también "Magyar": Maury. Había sido fundada alrededor del año 315 A.C. y en el pináculo de su grandeza gobernaba un inmenso reino que se extendía desde Afganistán hasta Ceylán. Por último, el primer nombre con que se designó a la India fue Barat Varsha (<H.: Barát Városa) "Tierra de los Barats".



Dr. Tibor Barath
Dr. Gerardo Peña Matheus
Hemiciclo a los Libertadores
(Gral. Simón Bolívar y Gral. José de San Martín)
Guayaquil, Ecuador, Octubre 11 de 1981

Respecto de la religión solar y del Dios – Sol y la imposición –por la fuerza– de la nueva religión en Hungría, Tibor Barath, se expresa en los términos siguientes:

La Antigua Religión Húngara

El Culto al sol constituía un rasgo corriente en la vida espiritual de Hungría desde el comienzo de los tiempos Neolíticos hasta la adopción del Cristianismo. Y sobrevivió aún después de este acontecimiento decisivo como lo testimonia la gran cantidad de evidencias encontradas en el folklore: nombres de lugares, mitología e historia.

En lo que concierne al origen geográfico del Culto al Sol en el Danubio todas nuestras evidencias señalan hacia el Antiguo Egipto y la Mesopotamia. Los científicos Húngaros que trabajan en este campo específico, prefieren sin embargo poner énfasis en la importancia primordial de la Mesopotamia (Sumeria). Apoyando este punto de vista citan ellos las numerosas concordancias que existen entre las mitologías de estos dos países y mencionan la absoluta similitud de los nombres Sumerios y Húngaros para designar al Sol, (Nap), Señor (UR) y Dios (Isten) e insisten en el paralelismo que hay en las prácticas de inhumación entre los dos pueblos. Todas estas concordancias, como muchas otras, son indiscutibles. Sin embargo, las similitudes entre Hungría y el Antiguo Egipto son mucho más numerosas y más importantes. No sólo fueron idénticos los nombres del Dios Sol: Ur, Isten, Nap, Madár, sino también los nombres específicos: Dios del Cielo (Ég Ūra), Dios Ojo (Szem-Ur), Señor Viajero (Ut-Ur). Una sorprendente similitud existe entre la clase sacerdotal de los dos países comenzando con el nombre genérico de Pap "Sacerdote". Egipto poseía también sus Sacerdotes del Ojo (Sacerdotes de Sem) cuyas vestiduras ceremoniales, también de pieles de pantera se echaban sobre los hombros. Los sacerdotes Egipcios, los Dioses y los oficiales de alta jerarquía también aparecían con frecuencia en las vestiduras ornitomórficas como lo hacían sus contrapartidas, los Húngaros, quienes tenían al menos una pluma de pájaro sobre sus cabezas. La fiesta del renacimiento del Sol (Diciembre 25) era celebrada en todo el Egipto con el mismo fervor que en Hungría, por lo tanto la fecha importante era el solsticio de verano, (21 de Junio).

El símbolo supremo del Dios Sol era, en ambas ocasiones, el Disco Radiante. El entierro de los muertos tenía una ceremonia similar en Egipto y en Hungría. Los Egipcios creían también que el alma de los difuntos abandonaba el cuerpo en el momento de la muerte y volaba hacia su divino creador para transformarse en su compañera para siempre. En Egipto los restos físicos de la persona muerta poníanse también en una tumba acompañados de aquellos objetos que el difunto pudiera necesitar en su nueva vida, lo que era similar a la práctica Húngara. Y en la "casa" del muerto, en Egipto, se hacía una abertura o ventana para que los rayos del sol pudieran penetrar a través de ella a ciertas horas del día. También ponían una escalera en la tumba, o al menos, la imagen de ella a fin de que el difunto pudiera trepar para ver el Sol. Sin agregar nada más a la lista de las concordancias Egipto-Húngaras podemos concluir diciendo que Hungría ha preservado casi íntegra la herencia mitológica del Antiguo Egipto del IIIo y II milenio A.C. aún dos mil años después que se extinguiera la luz Egipcia.

La fiesta religiosa más importante era la del solsticio de invierno, el 25 de Diciembre cuando el Sol después de haber alcanzado el punto más bajo de su recorrido anual comenzaba a ascender nuevamente. El "Retorno del Sol" o "Renacimiento del Sol" era celebrado en todos los rincones del país con la realización de un drama cuyo tema central era un ciervo milagroso que venía del cielo a través de las nubes y traía de regreso entre sus cuernos el radiante disco Solar. El solsticio de verano el 21 de Junio constituía otra gran festividad religiosa en la Antigua Hungría. Su propósito era celebrar la ascensión gloriosa del Sol al punto culminante de su trayectoria anual, la que se festejaba con colosales fogatas en las cimas de las montañas.

Los celosos Reyes Magyares de la Hungría Cristiana pusieron toda su energía en erradicar del alma Magyar las últimas raíces de las viejas creencias paganas. Estos reyes ordenaron la destrucción de los templos y altares paganos castigaron severamente a quienes veneraban los ríos, fuentes, bosques, árboles y estrellas. También persiguieron a los fanáticos servidores de las antiguas divinidades tratándolos como parias y entregándolos al cuidado de San Lázaro. Cualquier elemento o costumbre de la antigua creencia que escapó a la purga fue bautizado e incorporado a nueva religión o bien relegado al reino del folklore.



Dr. Tibor Barath
Dr. Gerardo Peña
Parque Bolívar
Guayaquil, Ecuador,
Octubre 11 de 1981

Indudablemente la visita del profesor Barath a la ciudad de Guayaquil, en la cual dialogó con Mórica y comentó conmigo algo de su saber constituyó para mí una confirmación de los asombrosos postulados de Mórica. Don Juan Mórica le obsequió un ejemplar maravilloso del libro escrito por Wallis Budge titulado "Egyptian Dictionary" el cual, pese a sus conocimientos y cultura, no lo conocía el profesor Barath. Dos años después el profesor Barath tuvo la gentileza de enviarnos algunos ejemplares de su libro, guardándose de mencionar en él los nuevos descubrimientos de Mórica que conducen a América como el lugar de origen de los Magiares.

Obviamente que Mórica le comunicó su investigación, pero la seriedad profesional de Barath y su honestidad ejemplar le impidieron mencionar siquiera un descubrimiento ajeno que le corresponde, exclusivamente, a Don Juan Mórica, quien ha logrado así despejar la mayor incógnita del pueblo Magiar referente a su origen.

Capítulo XXXI

El enigma de los Andes



El año 1976 apareció en Francia bajo los auspicios de la editorial Robert Laffont, un libro escrito bajo el seudónimo de Robert Charroux que analiza, entre otros temas, las pistas de Nazca, la biblioteca de los Atlantes, las piedras grabadas del doctor Cabrera en la ciudad de Ica, y los descubrimientos efectuados en la República del Ecuador por el señor Juan Mórica.

Transcurrieron dos años antes de que conociera esta publicación. Informado del comentario que aparece en ella referente al descubrimiento de Mórica, escribí al autor la carta siguiente, cuya traducción al idioma español aparece posteriormente:

AGENCIJA ZA VEŠTAČENJE
TELAFON: 21217
APARTMAN PORTAL, 17
11000 BEOGRAD

Guayaquil le 16 Decembre 1976

Monsieur
Robert CHARROUX
Editions Robert LAFFONT
6 Place Saint - Sulpice
PARIS 75279 - Cedex 06
France

Monsieur:

Je viens de recevoir ce jour la version espagnole de votre oeuvre intitulée "L'énigme des Andes", parue cette année 1976 dans la collection "Autres Mondes" et imprimée en Espagne par Plaza et Janes.

- A -

A la page 101 de l'ouvrage ci-dessus nommé, je lis les affirmations suivantes:

"Un aventurier argentin d'origine hongroise, Juan Moricz, assure qu'il a découvert, vers 1970, un fantastique réseau de galeries, situées à une profondeur de 200 mètres environ, reliant l'Equateur au Pérou.

Quand von Daniken, en mars 1971, apprit ce que contait Moricz, il prit l'avion pour le Pérou fermement décidé à exploiter la découverte de l'Argentin.

Juan Moricz accueillit l'auteur suisse sans grand enthousiasme! Certes il voulait bien que l'on croie à son histoire, mais à condition qu'il n'ait pas à situer les lieux et à prouver ses dires!

Il essaya de dissuader von Daniken de poursuivre son projet et n'y parvenant pas, accepta de lui indiquer une entrée secondaire, dépourvue d'intérêt, et qui, de plus, était connue par une foule d'autochtones et d'archéologues équatoriens.

Cette entrée se trouve vers Cuenca, à une centaine de kilomètres au sud-est de Guayaquil.

Est-ce par là que von Daniken aurait trouvé les véritables souterrains? On en est réduit aux suppositions car, en fait, ni l'écrivain suisse ni Moricz, ni son assistant Gerardo Peña Matheus n'ont produit la moindre preuve de leurs découvertes".

Si vous m'aviez sollicité à temps les preuves que vous recâchez aujourd'hui dans votre livre, je me serais fait un plaisir de vous les envoyer avant la parution de votre oeuvre. Ne l'ayant pas fait ainsi,

- 2 -

Monsieur Robert Charroux.- Editions Robert Laffont, 6 Place Saint-Sulfice.- Paris 75279 - Cedex 06 - France.-

Je pense que, une fois informé et en possession des preuves suivantes, vous rectifierez vos affirmations.

1) Ci-joint acte notarié, dument légalisé, prouvant que le 24 juin 1969, Monsieur Juan Moricz, sous mon patronage professionnel, a affirmé devant le Ministre des Finances et par son intermédiaire au Président de la République d'Equateur, la découverte "d'objets précieux d'une grande valeur culturelle et historique groupés dans des cavernes variées et distinctes, étant de diverses classes dans chacune d'elles".

Plus tard, dans la même déclaration accompagnée de l'acte légalisé, Monsieur Juan Moricz demande que soit nommée "une Commission Equatorienne afin de faire connaître à ses intégrants le lieu exact où se trouvent les différentes cavernes qui contiennent les objets découverts."

2) Ci-jointes diverses photo-copies des communications officielles qui prouvent que le Ministre des Finances de l'Equateur a reçu l'affirmation mentionnée plus haut et qu'il en a envoyé la copie au Procureur Général de la Nation, à la Maison de la Culture Equatorienne, et à la Corporation Equatorienne de Tourisme CETURIS.

3) Ci-jointe une photo-copie de la communication n°. 1159 du 15 juillet 1969 envoyée par la Corporation Equatorienne de Tourisme CETURIS au Docteur José María Velasco Ibarra, Président Constitutionnel de la République, qui prouve que CETURIS, comme suite à l'affirmation présentée par Monsieur Juan Moricz, a organisé une expédition officielle dont les objectifs furent les suivants:

- a) Connaître les souterrains et cavernes où se trouvent les objets.
- b) Prouver l'existence des dits objets.
- c) Informer en ce qui concerne la réalité de la découverte.

4) Ci-jointe une photo-copie des exemplaires des journaux "EL TELEGRAFO" de Guayaquil et "EL COMERCIO" de Quito du Dimanche 28 Septembre 1969 qui prouvent la publication, en gros titres et illustrée d'abondantes photos, la nouvelle officielle de la découverte d'un monde souterrain en Amérique, réalisé par "L'expédition Moricz 1969", organisée officiellement par CETURIS et comprenant les personnes ci-dessous:

EXPEDITION "MORICZ 1.969"

Juan Moricz	Chef
Gastón Fernández	Gérant Général de CETURIS
Dr. Gerardo Peña Matheus	Assesseur Juridique
Lillian Icaza	Coordinatrice
Hernán Fernández	Photographe
Mario Pólit	Aide
Pedro Luna	Aide
José Rojas	Journaliste

- 3 -

Monsieur Robert Charroux, - Editions Robert Laffont, 6 Place Saint-Sulphice, - Paris 75279, - Cedex 06 - France, -

Defense et communications

Capitaine Carlos Guerrero Guerrón
Sous-lieutenant Ortiz
Sergent de la Police Nationale Herrera
Agents de la Police Nationale Penusiano et Sánchez

Guides

Caporaux de l'Armée, Segundo Guevara et Julio Cambizaca et Martí Punfn (civils).

Transportes

43 mules avec les muletiers correspondant

Itinéraire

Départ de Guayaquil vers Cuenca en automobile et camión; De Linfn a des d'ane jusqu'a El Pescado, Tres Copales, La Esperanza et La Unión où le Caporal Julio Cambizaca est commandant. Ensuite en canoe jusqu'a La Puntilla, sur le Rio Santiago et sa rencontre avec le Rio Coangos. A partir de la, a pied jusqu'a "le Jibarfa de Jukna", sorcier de la Jibarfa du Coangos. Puis a pied jusqu'au lieu de "Campement Moricz 1969", situé dans la jibarfa appartenant a Guajare.

5) Ci-jointe une photo-copie de la page 60 B de la revue internationale "VISION" de grande diffusion sur le continent américain, édition du 21 novembre 1969 qui prouve que la nouvelle de la découverte d'un Monde Souterrain en Amérique réalisée par l'Investigateur Juan Moricz, fut tres rapidement divulguée au niveau international.

6) Ci-jointe, une photocopie de l'article publié dans la revue "VISTAZO", édition du mois de décembre 1969, qui prouve, grace a d'abondants documents photographiques, la découverte d'un réseau de souterrains et de cavernes effectuée dans les entrailles de la terre par "l'Expedition Moricz 1969"

7) Ci-joint l'original du Supplément du quotidien "EL TELEGRAFO" de Guayaquil du Avril 1976 annonçant l'arrivée d'une Expedition Britannique vers les mystérieuses cavernes découvertes en 1969 par Monsieur Juan Moricz - L'information donne l'identité de certains de ces nouveaux expéditionnaires parmi lesquels figure le docteur Vagn Mejdahl membre de la Commission Danoise d'Energie Atomique, cité dans votre livre en relations avec les tablettes de Glozel et les expériences de Thermoluminescence, de qui nous avons eu, autant Monsieur Moricz que moi-même, le plaisir de faire connaissance et d'échanger des idées lors de son séjour a Guayaquil.

- 4 -

Monsieur Robert Charroux.- Editions Robert Laffont, 6 Place Saint-Sulfice.- Paris 75279.- Cedex 06.- France.-

8) Ci-joint un passage original du quotidien "EL UNIVERSO" de Guayaquil daté du mardi 3 Aout 1976, prouvant que le célèbre astronaute Neil Armstrong - premier homme a avoir marché sur la lune - a visité les grottes découvertes sept ans plus tôt par Monsieur Moricz, en qualité d'invité de l'Expédition Britannique.

9) Ci-joint, copie du plan des cavernes explorées par l'Equipe Britannique pour un cout de 1'500.000 livres sterling, prouvant:

- a) Que le systeme souterrain est constitué de diverses galeries et tunnels conduisant aux grandes grottes et Cavernes.
- b) Que les galeries et tunnels s'entrecroisent a différents niveaux.
- c) Que les grottes et les cavernes sont situées a 186 metres de profondeur.
- d) Que l'unique entrée donnant acces au monde souterrain, celle la meme donnée par Monsieur Moricz en 1969, est située a 3²⁶° de latitude sud et 77²¹³' de longitude a l'Ouest du Méridien de Greenwich.
- e) Que l'étendue souterraine explorée atteinnd 4.900 m.
- f) Qu'il y a de grandes salles souterraines de 300 m. de long sur 80 m. de large.
- g) Qu'il existe des passages de plus de 300 m. de longueur.
- h) Qu'il existe des galeries souterraines dont l'accès est connu mais que n'ont pas été inspectées totalement.
- i) Qu'il existe des cheminées et soupirail a certaine distance les uns des autres.
- j) Que le systeme continue sous les Andes dans des secteurs dont la prolongation se laisse apercevoir mais dont l'étude topographique n'a pas encore été commencée.

10) Ci-joint un exemplaire de la revue "VISTAZO" du mois d'aout 1976 dans laquelle apparaissent en couleur, des photographies d'étranges tunnels, de pierres cyclépeennes et de constructions a quelques 200 m. de profondeur dans la "CUEVA DE LOS TAYOS" découverte en 1969 par Monsieur Jean Moricz.

En conclusion, Monsieur Juan Moricz n'est pas un "Aventurier" mais au contraire un investigateur sérieux; le fantastique réseau de galeries ne fut pas découvert en 1970, mais en 1969; je ne suis pas un "assistant" pour aventuriers mais un avocat avec le diplôme de Docteur en Jurisprudence intervenant dans la vérification de la découverte en qualité d'Assesseur Juridique; il n'y a pas non plus un manque de preuves de la découverte, au contraire elles sont abondantes.

Je suis sur qu'une fois que vous aurez examiné les preuves que je vous envoie relatives a la découverte et a l'existence d'un fantastique

- 5 -

Monsieur Robert Charroux.- Editions Robert Laffont, 6 Place Saint-
 Sulfice.- Paris 75279.- Cedex 06.- France.-

réseau de galeries situées a une profondeur de 200 metres environs et reliant Equateur et Perou", vous saurez rectifier l'intrépide affirmation trouvée dans les pages 101 et 102 de votre livre "L'Enigme des Andes" dans laquelle je lis textuellement: "De fait ni l'écrivain suisse, ni Moricz, ni son assistant Gerardo Peña Matheus ont apporté la moindre preuve de leurs découvertes".

- 8 -

A la page 102 de l'édition espagnole de votre livre "L'Enigme des Andes" sous le sous-titre "Des Hythomanes qui voyaient juste", je lis, textuellement, la citation suivante:

"Juan Moricz avait dit que la galerie péruvienne-équatorienne contenait des objets de grande valeur et les archives attestant l'existence d'une antique et haute civilisation, disparue avant ou pendant le déluge.

Von Daniken était certain qu'il existait une cachette contenant de belles choses, mais encore fallait-il en déterminer l'emplacement!

L'écrivain suisse écrit dans un de ses livres qu'il avait effectivement trouvé le tunnel, qu'il y avait vu des statues en or d'animaux inconnus et une quantité de manuscrits imprimés sur feuilles d'or :

en Mais - nous citons la revue Nostradamus - Juan Moricz nia la valeur de ce témoignage et assure que von Daniken n'avait jamais eu accès au tunnel qui contenait les documents d'une valeur inestimable.

De son côté, la revue allemande STERN, après avoir contacté Moricz, obtint aussi les preuves que la relation de l'écrivain était dénuée de fondement.

Une expédition scientifique guidée par le géologue Otto G. Gayer conclut après enquête a la supercherie pure et simple."

La copie notariée ci-jointe prouve qu' a la date 24 Juin 1969, Juan Moricz a en effet, exprimé au Président Constitutionnel de la République de l'Equateur:

"Les objets découverts par moi ont les caractéristiques suivantes que j'ai pu constater personnellement:

1.- Objets de pierre et métal de différentes grandeurs formes et couleurs.

2.- Lames de métal gravé de signes et d'écriture hydrographique constituant une véritable bibliothèque métallique. Le fait de cette découverte a donné également le domaine sur:

a) Les lames de métal

b) Les autres objets rencontrés dans les différentes galeries".

- 6 -

Monsieur Robert Charroux.- Editions Robert Laffont, 6 Place Saint-
 Sulfice.- Paris 75279.- Cedex 06.- France.-

C'est à dire que, des le commencement, le 24 Juin 1969, Juan Moricz mentionne l'existence dans un lieu connu de lui, situé dans les limites de la République de l'Equateur, des choses suivantes:

- a) Plusieurs et différentes grottes et cavernes.
- b) Objets précieux de différentes classes disséminés dans les grottes et cavernes.
- c) Bibliothèque Métallique existant en un lieu connu de lui située dans les entrailles de la terre, dans le labyrinthe souterrain formé par les diverses galeries faisant communiquer les différentes grottes et cavernes entre elles.

L'existence réelle d'un système souterrain de galeries et tunnels faisant communiquer les différentes cavernes, est un fait suffisamment prouvé de telle façon que je considère inutile d'insister sur ce sujet.

Analysons l'existence réelle des objets précieux

1^a) Ci jointe une photo-copie du journal "EL COMERCIO" de Quito correspondant au Mardi 3 aout 1976, dans lequel on peut voir clairement la photographie d'une partie des différents objets archéologiques extraits d'une des galeries souterraines explorée par l'expédition Britannique.

Ces objets présentent les caractéristiques suivantes:

- a) Figures de corps humains
- b) Céramiques
- c) Objets de coquillages
- d) Ornements
- e) Coquillages spondylas-pictorum.

L'anciennité de ces objets n'a pas encore été révélée. L'estimation est de 3.000 ans, mais une information vraiment exacte peut seulement être donnée par le Docteur Yagn Mejdahà grâce à la méthode thermoluminescence.

2^a) Sur le plan des grottes et tunnels ci-joint, exécuté par l'équipe topographique britannique, on distingue clairement en bas, à gauche, au nord, un dépôt archéologique et une entrée archéologique. Les objets ont été extraits d'un passage obstrué intentionnellement par l'homme aux moyens de quelques pierres posées artificiellement.

3^a) Ci-joint la page 112 de la revue "VISTAZO" vous pouvez observer la photo en couleur de pierres étranges visiblement taillées qui ont été découvertes par l'"Expedition Moricz 1969". Nous ne connaissons pas encore l'âge assigné à ces objets.

4^a) Je dois attirer votre attention sur la photographie faite en

- 7 -

Monsieur Robert Charroux.- Editions Robert Laffont, 6 Place Saint-Sulphice.- Paris 75279.- Cedex 06.- France.-

1969 qui apparaît a la page 111 de la revue VISTAZO. Cette photo montre un linteau situé à 180 mètres sous la surface de la terre. Je laisse à votre appréciation d'estimer si cette formation est l'oeuvre de l'homme ou de la nature.

En résumé, l'affirmation de Monsieur Juan Moricz soutenue par écrit en 1969 et se référant a l'existence d'objets précieux et de vestiges archéologiques a l'intérieur des cavernes a été largement démontré tant par "l'Expedition Moricz 1969" que par la dernière Expedition Britannique.

Celle-ci a confirmé que M. Juan Moricz avait eu raison d'affirmer voici sept ans que la galerie contenait des objets de grande valeur.

- C -

Maintenant nous en venons a éclaircir la citation concernant votre collègue et ami Monsieur Erick Von Daniken.

Vous écrivez à la page 102 de la version espagnole de votre livre "L'Enigme des Andes.:

"L'écrivain suisse écrivait dans un de ses livres qu'il avait effectivement trouvé le tunnel, qu'il y avait vu des statues en or d'animaux inconnus et une quantité de manuscrits imprimés sur feuilles d'or"

- 1) Ci-joint photocopie des pages 152 - 154 - 156 y 157 d'un exemplaire de la revue Allemande STERN correspondant au numéro 41 du 1er. octobre 1972 dans lesquelles vous pourrez constater le démenti public que Monsieur Juan Moricz et moi même avons formulé au sujet des affirmations de Monsieur Von Daniken. A la partie supérieure de la page 156 on peut lire clairement, écrite en lettres majuscules, la transcription de ma protestation et de mon démenti formel.
- 2) Ci-joint également photocopie des pages 142 -143 - 145- 146 148 - 150 - 151- 153- 154- 156- 158- 159 d'un exemplaire de la revue Allemande "DER SPIEGEL" correspondant au 19 Marz 1973 sur les quelles vous pourrez aussi constater la démenti public formulé par Monsieur Juan Moricz et le Docteur Gerardo Peña Matheus au sujet des affirmations de Monsieur Erick Von Daniken.
- 3) Ci-joint photocopie de la lettre que j'ai adressé a Monsieur Erick Von Daniken a la date du 26 janvier 1973 contenant ma protestation et mon opinion nettement opposée aux affirmations contenues dans son livre.
- 4) Ci-joint également photocopie de la lettre adressé par moi-même a Monsieur J. Delair de Oxford en réponse a sa judicieuse demande d'information pour formuler son opinion sur le livre écrit par

- 8 -

Monsieur Robert Charroux.- Éditions Robert Laffont, 6 Place Saint -
 Sulfice.- Paris 75270.- France.-

Monsieur Von Daniken, opinion qui lui avait été demandée para les éditions anglaises "Souvenir Press". Son attitude prudente de m'écrire pour me demander des précisions lui a évité de se couvrir de ridicule et de s'exposer a un démenti public ce qui prouve qu'il est réellement un homme soucieux de son prestige et qui merite bien sa reputation d'honorabilite.

5) Ci-joint un exemplaire de la revue VISTAZO correspondant au mois de février 1974. Aux pages 70-71-72 vous trouverez illustré par de nombreuses photographies la démenti public Monsieur Juan Moricz et moi meme avons opposé aux affirmations de Monsieur Von Daniken.

- 0 -

Au sujet de l'Expédition Scientifique dirigée par le géologue suisse Otto G. Geyer qui, selon vous que affirmez a la page 104 de l'édition espagnole de votre livre "L'Enigme des Andes" arriva a la conclusion, apres avoir réalisé une enquete, qu'il s'agit d'une supercherie pure et simple. Je me dois de faire les commentaires suivants:

1) La preuve que le géologue Otto G. Geyer n'a réalisé aucune investigation au sujet des faits mentionnés par Monsieur Von Daniken est l'absence totale de contact soit écrit, soit personnel avec Monsieur Juan Moricz ou avec moi qui avons été les promoteurs de ces faits. Je n'ai jamais recu communication ni visite personnelle du géologue Otto G. Geyer qui est probablement une personne fort respectable possédant de grandes connaissances géologiques, mais dont l'attitude au sujet du livre qu'il prétend avoir étudié, prouve qu'il est un mauvais investgateur puisque ayant mon nom, mon adresse, mon téléphone et ma boîte postale dans le livre "Aussat und Kosmos" écrit par Monsieur Von Daniken et qui était précisément l'objet de ses enquetes, il est tout a fait incompréhensible et inexplicable qu'il n'ait pas commencé par prendre contact avec moi au sujet des faits, des réalités et des fantaisies.

2) La preuve que le géologue Otto G. Geyer n'a réalisé aucune expédition scientifique aux tunnels et cavernes découvertes par Monsieur Juan Moricz est la conclusion a laquelle il paraît être finalement arrivé -d'accord avec la phrase exprimée dans votre livre - comme résultat: SUPERCHERIE PURE ET SIMPLE.

En bonne logique: ou bien le géologue Otto G. Geyer a réalisé une expédition aux tunnels et cavernes découvertes en Equateur en 1969 par Monsieur Juan Moricz, ou il ne l'a pas réalisée. S'il n' l'a pas réalisée comment peut il conclure que tout est SUPERCHERIE PURE ET SIMPLE?. Si l'ayant réalisée il arrive a la meme conclusion, il est facile de prouver qu'il manque aussi a la vérité car ses conclusions sont totalement différentes des preuves acquises par l'Expédition Britannique "LOS TAYOS" qui disposant d'un budget de 1'500,000 livres sterling a réalisé des films, des photographies, des plans, ainsi que des définitions géographiques, profondeurs et extensions partielles des caves, tunnels, et galeries, en

Monsieur Robert Charroux.- Editions Robert Laffont, 6 Place Saint -
 Sulrice.- Paris 75279.- France.-

plus des pieces archéologiques, études de la flore et de la faune,
 traditions, langage, folklore etc, etc,

Si vous désirez obtenir de plus amples informations au sujet des
 antécédents, membres de l'expédition, résultats et conclusions de
 l'Expédition Britannique "LOS TAYOS" vous pouvez vous renseigner a
 l'adresse suivante:

Stanley Hall Esq.
 Project Director (U.K.)
 Expedition Los Tayos Headquarters
 135 George Street
 Edinburgh EH2 4JX
 England

- E -

Nous en venons maintenant a examiner le theme de la "Bibliothèque
 Metallique".

1²) La copie notariée legalisée ci-jointe établit que depuis
 l'année 1969 Juan Moricz a annoncé publiquement avoir découvert,
 en un lieu connu de lui et situé dans le réseau de galeries et tunnels
 souterrains existants sous la Cordillere des Andes, des lames de métal
 gravés de signes et écritures idéographiques, véritable Bibliothèque
 contenant la relation chronologique de l'histoire de l'humanité et l'ex-
 plication de l'origine de l'homme sur la terre.

Des le commencement, soit depuis le mois de juin 1969, ainsi que
 vous le pouvez constater par le document notarié ci-joint, Monsieur
 Juan Moricz établit clairement comme conditions requises pour révéler
 le site exact:

- 1) Etre chef unique de l'expédition
- 2) Assemblée de notables (personnalités)
- 3) Observateurs Internationaux
- 4) Immobilisation des objets découverts

2^e) Dans les copies des lettres et documents joint vous pouvez
 constater que depuis le début "l'Expédition Moricz 1969" a
 été divisée en deux parties distinctes:

- a) "Cuevas de los Tayos"
- b) Taltosok Barlangja

La premiere phase avait pour objet de prouver l'existence de gro-
 ttes et cavernes ainsi que du systeme souterrain des galeries.

La seconde phase avait pour objet de prouver la découverte de la
 "Bibliothèque Metallique".

..//...

- 10 -

Monsieur Robert Charroux.- Editions Robert Laffont, 6 Place Saint -

Sulrice - Paris 75279 - France.-

On a heureusement mené a bien la premiere partie de l'expédition, c'est a dire la preuve de l'existence de grottes, galeries, tunnels, veritable monde souterrain.

Malheureusement, la seconde partie n'a a pu etre terminée par faute de moyens materiels.

Les explorateurs ont séjourné la plusieurs semaines dans la foret avec l'espoir de recevoir renforts, provisions et equipements mais faute de tout cela ils ont du se resigner revenir vers la civilisation.

3^a) Ci-joint photocopie de la lettre envoyée par moi a Monsieur Stanley Hall, directeur de l'expédition Britannique aux grottes de "Los Tayos" dans laquelle s'explique clairement que, si les conditions indispensables imposées par Monsieur Juan Moricz ne sont pas acceptés, celui-ci s'abstiendrait de prendre part l'expédition.

4^a) Ci-joint plusieurs exemplaires d'une lettre type que je me suis vu obligé de faire imprimer pour répondre au grand nombre de lettres que je recevais journellement des millions de lecteurs du livre écrit par Monsieur Von Daniken. Vous y constaterez quelle a été mon attitude et mon témoignage irréductible a l'égard de l'existence réelle d'un monde souterrain et de la découverte que Monsieur Juan Moricz a réalisé.

Les conditions imposées par Monsieur Juan Moricz n'ont rien d'insolite a accepter, au contraire, je pense que c'est une sécurité nécessaire que prendrait n'importe quelle personne raisonnable devant les responsabilités qu'imposent une pareille découverte.

Le docteur Xavier Cabrera Darquea personnage central de votre livre "L'Enigme des Andes" a pris la meme précaution au sujet des pierres gravées bien qu'il s'agisse uniquement de pierres gravées et non objets précieux tels que la Bibliothèque Métallique. A la page 56 de la version espagnole de votre oeuvre imprimée en Espagne par l'Édition Plaza et Janés il est dit, traduit, ceci:

"Un point reste à définir, celui de l'endroit ou les pierres ont été découvertes. C'est vrai, et le docteur Cabrera s'en explique avec franchise:

-Il est bien évident que les experts, les premiers, doivent aller sur le site. Mais je demande un délai pour les raisons suivantes. J'ai pu réunir 11.000 pierres, mais il en existe beaucoup plus et je tiens a compléter la collection au maximum. Si la situation des cachettes est révélée, les curieux, les amateurs, les touristes iront faire un véritable carnage et ruiner l'unité de la bibliothèque. Il faut donc, d'abord, réunir une commission d'experts dont bien entendu, je ferai partie. Enfin, il faut que le gouvernement péruvien garantisse la préservation des lieux en établissant une garde perma-

GERARDO PEÑA MATHEUS
 DOCTOR EN JURISPRUDENCIA
 ABOGADO

AGUIRRE 104 - BA. PIND
 TELEFONO: 818907
 APARTADO POSTAL 67
 GUAYAGUIL-ECCABON

- 11 -

Monsieur Robert Charroux, - Editions Robert Laffont, 6 Place Saint -
 Sulrice - Paris 75279 - France, -


Il est facile de presumer que vous serez pleinement d'accord sur les précautions prises par Monsieur Juan Moricz via a vis sa découverte d'objets précieux et de lames de métal gravées de signes ou d'écritures idéographiques étant donné qu'à la fin de la page correspondante aux exigences du Docteur Cabrera Darquea, je lfs les commentaires suivant:

"Le docteur Cabrera se méfie à juste raison, qu'il révèle l'emplacement des cachettes, et des préhistoriens sans vergogne ne manqueront pas de s'appropriier les marrons qu'il aura tirés du feu. Et la gloire de la fabuleuse trouvaille rejallira sur eux! A qui a profité la découverte de la grotte de Lescaux? A qui a profité la bibliothèque préhistorique de Lussac-les Châteaux?. En tout cas, pas aux découvreurs?

J'ai encombré en ma possession de nombreux documents qui me permettent de dire, sans détours, (Combien vos commentaires ont approché de la réalité relativement a Juan Moricz?

Je ne desire pas abuser de votre patience. Je pense arriver au moment de me separer de vous car j'ai la certitude que les informations que je vous adresse seront suffisantes pour que vous rectifiez publiquement vos opinions qui ont été du domaine public.

Veillez agréer, Monsieur, les sentiments de ma consideration distinguée.



TRADUCCIÓN

GERARDO PERA MATHEUS
DICTAR EN JOSEFUBENGO
ABOGADO

ADUANA 104 - 2do. PISO
TELEFONO 815700
APARTADO POSTAL 87
GUAYAQUIL-ECUADOR

Guayaquil 6 de Diciembre de 1.976

Señor
Robert Charroux
Ediciones Laffont
6 Place Saint-Sulpice
Paris 75279- Cedex 06
FRANCIA.-

Señor:

El día de hoy ha llegado a mis manos la versión castellana de su obra titulada "El Enigma de los Andes", aparecida este año 1.976 en la colección Otros Mundos impresa en España por Plaza de Janés.

- A -

En la página 101 del citado libro leo las afirmaciones siguientes:

"Un aventurero Argentino de origen Húngaro, Juan Mórícz, afirma que en 1.970 descubrió una fantástica red de galerías situadas a una profundidad de 200 m. aproximadamente, que unen al Ecuador con el Perú. Cuando Von Däniken, en Marzo de 1.971, se enteró de lo que contaba Mórícz, tomó el avión para el Perú, firmemente decidido a explotar el descubrimiento del argentino. Juan Mórícz recibió al autor suizo sin gran entusiasmo. Ciertamente quería que se creyera en su historia, pero a condición de no tener que situar los lugares y probar sus afirmaciones. Trató de disuadir a Von Däniken de proseguir su proyecto y, al no conseguirlo, aceptó indicarle una entrada secundaria, desprovista de interés, que, además, era conocida por una muchedumbre de autóctonos y arqueólogos ecuatorianos.

GERARDO PEÑA MATEUS
DOCTOR EN JURISPRUDENCIA
ABOGADO

AGUIRRE 104 - 24. PISO
TELEFONO 818767
APARTADO POSTAL 67
GUAYAQUIL-ECUADOR

- 2 -

Esta entrada se encuentra en Cuenca, a un centenar de kilómetros al sudeste de Guayaquil. Von Däniken, ¿encontró a través de este lugar los verdaderos subterráneos? Uno se ve reducido a las suposiciones, ya que, de hecho, ni el escritor suizo, ni Möriz, ni su ayudante, Gerardo Peña Matheus, han aportado la menor prueba de sus descubrimientos.

Si ud. me hubiera solicitado a tiempo las pruebas que hoy reclama en su libro, habría sido muy satisfactorio para mí enviárselas "antes" de la aparición de su obra. No habiéndolo hecho así, pienso que posteriormente rectificará sus aseveraciones una vez informado y en posesión de las pruebas siguientes:

1º) Acompaño una copia notarial, debidamente legalizada, que prueba que con fecha 24 de Junio del año 1.969 el señor Juan Möriz, con mi patrocinio profesional, denunció ante el Ministro de Finanzas y por su intermedio al Presidente de la República del Ecuador, el descubrimiento de "objetos preciosos de gran valor cultural y histórico agrupados dentro de variadas y distintas cuevas, siendo de diversas clases en cada una de ellas".

Posteriormente, en la misma denuncia cuya copia legalizada acompaño, el señor Juan Möriz pide que se nombre "Una Comisión Ecuatoriana a fin de dar a conocer a sus integrantes el lugar exacto en que se encuentran las varias cuevas y cavernas que contienen los objetos descubiertos".

2º) Acompaño varias fotocopias de comunicaciones oficiales que prueban que el Ministro de Finanzas del Ecuador recibió la denuncia mencionada anteriormente, y que envió copia de ella al Procurador General de la Nación, a la Casa de la Cultura Ecuatoriana, y a la Corporación Ecuatoriana de Turismo CETURIS.

3º) Acompaño fotocopia de la comunicación N° 1159 de fecha 15 de Julio del año 1.969 enviado por la Corporación Ecuatoriana de Turismo CETURIS al Doctor José María Velasco Ibarra, Presidente Constitucional de la República, que prueba que CETURIS, como consecuencia de la denuncia presentada por el señor Juan Möriz, procedió a organizar una expedición oficial que tuvo los objetivos siguientes:

- a) Conocer las Cuevas y Cavernas en que se encuentran los objetos.
- b) Comprobar la existencia de tales objetos.
- c) Informar respecto de la realidad del descubrimiento.

GERARDO PEÑA MATHEUS

DOCTOR EN JURISPRUDENCIA

ABOGADO

AGUIRRE 104 - 5º. PISO

TELEFONO: 81909

APARTADO POSTAL 67

GUAYAQUIL-ECUADOR

- 3 -

4º) Acompaño fotocopia de los ejemplares de los diarios "EL TELEGRAFO" de la ciudad de Guayaquil y EL COMERCIO de la ciudad de Quito, ediciones ambas correspondiente al Domingo 28 de Septiembre del año 1.969, que prueban que se publicó a grandes titulares, ilustrada con abundante material fotográfico, la noticia de la comprobación oficial del descubrimiento de un Mundo Subterráneo en América efectuado por la "Expedición Mórica 1.969" que fué organizada oficialmente por CETURIS, y de la cual formaron parte integrantes las personas siguientes:

INTEGRANTES DE LA EXPEDICION " MORICZ 1.969"

Juan Mórica	Jefe
Gastón Fernández	Gte. Gral. CETURIS
Dr. Gerardo Peña Matheus	Asesor Jurídico
Lilian Icaza	Coordinadora
Hernán Fernández	Fotógrafo
Mario Polit	Ayudante
Pedro Luna	Ayudante
José Rojas	Periodista

DEFENSA Y COMUNICACIONES

Capitán Carlos Guerrero Guerrón
Ste. Ortiz; Sargento de la Policía Nacional
Herrera; Agentes de la Policía Nacional
Benusiano y Sánchez.

GUIAS

Cabos del Ejército: Segundo Guevara y Julio
Cambizaca y los civiles Alfredo y Martó Punín.

TRANSPORTES

43 Mulas con su correspondiente arriero.

ITINERARIO

Salida desde Guayaquil a Cuenca, en automóvil y camión; desde Limón a lomo de mulas hasta El Pescado, Tres Copales, La Esperanza, La Unión donde es Comandante el Cabo Julio Cambizaca. Desde este punto, en canoa hasta la Puntilla, en el Río Santiago y su unión con el Río Coangas. Desde ese punto, a pie hasta la jibaría de Jukma, el brujo de la jibaría del Coangos. Luego a pie hasta el lugar en que quedó radicado el Campamento " MORICZ 1.969", que es en la jibaría perteneciente a Guajare.

GERARDO PEÑA MATHEUS
DOCTOR EN JURISPRUDENCIA
ABOGADO

AGUIRRE 104 - EL FINO
TELEFONO: 818707
APARTADO POSTAL 97
GUAYAQUIL-ECUADOR

- 4 -

5°) Acompaño fotocopia de la página 60B de la Revista Internacional "VISION", de amplia circulación en el continente americano, edición correspondiente al 21 de Noviembre del año 1.969, que prueba que la noticia del descubrimiento de un Mundo Subterráneo en América efectuado por el investigador Juan Mórícz, se difundió rápidamente a nivel internacional.

6°) Acompaño fotocopia del artículo publicado en la revista VISTAZO, edición correspondiente al mes de Diciembre del año 1.969, que prueba con abundante material fotográfico, el descubrimiento de un sistema de Cuevas y Cavernas efectuado en las entrañas de la tierra por la "Expedición Mórícz 1.969".

7°) Acompaño original del Suplemento del diario EL TELEGRAFO de la ciudad de Guayaquil correspondiente al día 4 de Abril del año 1.976, en el cual se anuncia la llegada de una Expedición Británica a las misteriosas cuevas y cavernas descubiertas en 1.969 por el señor Juan Mórícz. La información da la nómina de algunos de los nuevos expedicionarios entre los cuales figura el Doctor Vagn Mejdahl, miembro de la Comisión Danesa de Energía Atómica, quien aparece citado en su libro en relación con las tablillas de Glozel y los experimentos de Termoluminiscencia, y a quien tanto el señor Mórícz como yo tuvimos el gusto de conocer y tratar en varias oportunidades durante su estadía en Guayaquil.

8°) Acompaño recorte original del diario EL UNIVERSO de la ciudad de Guayaquil correspondiente al Martes 3 de Agosto del año 1.976 el cual prueba que el célebre astronauta norteamericano Neil Armstrong- el primer hombre que pisó la luna- visitó las cuevas descubiertas siete años antes por el señor Juan Mórícz en calidad de invitado de la Expedición Británica.

9°) Acompaño copia del plano del sector de las Cuevas y Cavernas investigadas por el equipo Británico a un costo de 1'500.000 libras esterlinas, el cual prueba:

a) Que el sistema subterráneo está integrado por varias galerías y túneles que conducen a grandes Cuevas y Cavernas.

b) Que las galerías y túneles se entrecruzan a diferentes niveles.

c) Que las Cuevas y Cavernas están situadas a 186 metros de profundidad bajo la superficie de la tierra.

d) Que la ubicación de la única entrada conocida al sistema subterráneo, que es la que dio a conocer el señor Juan Mórícz el año 1.969, está localizada a 3° 6' de Latitud Sur y 77° 13' de Longitud al Oeste del meridiano de Greenwich.

GERARDO PEÑA MATHEUS

ABOGADO EN EJERCICIO

ABOGADO :

AVENIDA 104 - EL PISO

TELEFONO: 81267

APARTADO POSTAL 87

GUAYAS-ECUADOR

- 5 -

e) Que la extensión subterránea inspeccionadas cartográficamente alcanzó los 4.900 m.

f) Que hay grandes salas subterráneas de 300 m. de largo por 80 m. de ancho.

g) Que existen pasadizos de más de 300 metros de longitud.

h) Que existen galerías subterráneas cuyo acceso inicial es conocido pero no han terminado de ser inspeccionadas.

i) Que existen chimeneas o respiradores cada cierto número de metros.

j) Que el sistema continúa bajo los Andes en sectores cuya prolongación subterránea se deja entrever pero cuyo levantamiento topográfico aún no se ha iniciado.

102) Acompaño un ejemplar de la revista VISTAZO correspondiente al mes de Agosto del presente año 1.976 en el cual aparecen, a todo color, fotografías de extraños túneles, piedras ciclópeas y construcciones existentes a 200 m. de profundidad en la "Cueva de los Tayos" descubierta el año 1.969 por el señor Juan Mórcoz.

En síntesis, ni el señor Juan Mórcoz es un "aventurero" sino, por el contrario, es un serio investigador; ni la fantástica red de galerías fue descubierta "en 1.970" sino en 1.969; ni yo soy "ayudante" de aventureros, si no un abogado con título de Doctor en Jurisprudencia que intervine en la comprobación del descubrimiento en calidad de Asesor Jurídico; ni hay falta de pruebas del descubrimiento sino por el contrario abundancia de ellas.

Tengo la seguridad que una vez examinadas por ud. las pruebas que le he enviado referentes al descubrimiento y "existencia real de una fantástica red de galerías situadas a una profundidad de 200 m. aproximadamente que unen Ecuador con el Perú", sabrá ud. rectificar la intrépida afirmación constante en las páginas 101- 102 de la edición de su libro "El Enigma de los Andes" en que, textualmente, dice "de hecho ni el escritor suizo, ni Mórcoz, ni su ayudante Gerardo Peña Matheus, HAN APORTADO LA MENOR PRUEBA de sus descubrimientos".

B

En la página 102 de la edición castellana de su libro "El Enigma de los Andes", bajo el subtítulo "Mitómanos que dan en el blanco", leo, textualmente, la cita siguiente:

"Juan Mórcoz había dicho que la galería ecuatoriana contenía objetos de gran valor, así como los archivos que demuestran la existencia de una antigua y avanzada civilización, desaparecida antes del Diluvio?"

GERARDO PEÑA MATHEUM
DOCTOR EN JURISPRUDENCIA
ABOGADO

AGUIRRE 104 - 2º. PISO
TELÉFONO: 81207
APARTADO POSTAL 87
QUAYAGUÉ-ECUADOR

- 6 -

'Von Däniken estaba seguro de que existía un escondrijo que albergaba tales cosas, pero de nuevo era preciso determinar su emplazamiento'.

El escritor suizo afirmó en uno de sus libros que en efecto había hallado el túnel, y que había visto estatuas de oro de animales des conocidos, además de muchos manuscritos impresos en hojas de oro.

'Pero- citamos la revista Nostradamus- Juan Mórica negó el valor de ese testimonio, y afirmó que Von Däniken no tuvo nunca acceso al túnel que contenía los documentos de un valor inestimable'.

Por su parte, la revista alemana STERN, tras haber establecido contacto con Mórica, obtuvo también las pruebas de que el relato del escritor está desprovisto de fundamento. Una expedición científica dirigida por el geólogo Otto G. Geyer llegó a la conclusión, tras haber realizado una investigación, de que se trataba de PURA Y SIMPLE SUPERCHERIA.

La copia notarial que acompaño prueba que, con fecha 24 de Junio de 1.969, el señor Juan Mórica, efectivamente, expresa al Presidente Constitucional de la República del Ecuador:

Los objetos por mí descubiertos tienen las características siguientes, las cuales he podido constatar personalmente:

- 1) objetos de piedra y metal en distintos tamaños, formas y colores;
- 2) Láminas de metal grabadas con signos y escritura ideográfica, verdadera Biblioteca Metálica. El hecho del descubrimiento me ha otorgado legalmente el dominio a) de las láminas de metal y b) de los demás objetos encontrados en las varias cuevas.

Es decir que, desde un principio, o sea, desde el 24 de Junio de 1.969, el señor Juan Mórica menciona la existencia en algún lugar por él conocido, situado dentro de los límites de la República del Ecuador, de las cosas siguientes:

- a) Varias y distintas Cuevas y Cavernas
- b) Objetos preciosos de diversas clases diseminados dentro de las varias y distintas cuevas y cavernas.

GERARDO PESA MATHEUS
DOCTOR EN JURISPRUDENCIA
ABOGADO

AGUIRRE 104 - St. PIERO
TELÉFONO: 615707
APARTADO POYAL 07
GUAYAGUIL-ECUADOR

- 7 -

c) Biblioteca Metálica existente en algún lugar por él conocido situado en las entrañas de la tierra, dentro del laberinto subterráneo formado por las varias galerías y túneles que comunican las distintas cuevas y cavernas.

La Existencia real del sistema subterráneo de galerías y túneles que intercomunican las variadas y distintas Cuevas y Cavernas, es un hecho suficientemente comprobado, de tal manera que considero inútil insistir sobre esto.

Analizemos la existencia real de objetos preciosos.

1°) Acompaño una fotocopia del diario EL COMERCIO de Quito, edición correspondiente al día Martes 3 de Agosto de 1.976, en el cual se aprecian claramente las fotografías de una parte de los varios objetos arqueológicos extraídos de una de las galerías subterráneas exploradas por la Expedición Británica.

Tales objetos tienen las características siguientes:

- a) Figuras antropomorfas
- b) Cerámica
- c) Artefactos de concha
- d) Adornos
- e) Conchas spondylas- pictorum

La datación exacta de tales objetos no ha sido dada a conocer todavía, se les ha asignado tres mil años de antigüedad, pero un informe realmente exacto solo podrán darlo el Doctor Vagn Mejdahl con el método de termoluminiscencia.

2°) En el plano de las Cuevas que acompaño, levantado por el equipo topográfico Británico, se distinguen claramente en el extremo inferior izquierdo o Norte, un depósito arqueológico y un entrada arqueológica. Los objetos fueron extraídos de un pasadizo obstruido intencionalmente por el hombre con algunas piedras colocadas artificialmente.

3°) En la página 112 de la Revista VISTAZO que acompaño podrá usted observar, a todo color, extrañas piedras aparentemente cortadas, que fueron localizadas por la "Expedición Mórquez 1.969". Desconocemos aún la edad asignada a estos objetos.

4°) Debo llamar su atención sobre la fotografía impresionada el año 1.969 que aparece en la página 111 de la revista VISTAZO, la cual muestra un dintel situado a 180 metros bajo la superficie de la tierra. Dejo a su criterio estimar si esta formación es obra de la naturaleza u obra del hombre.

En síntesis, la afirmación del señor Juan Mórquez sostenida por escrito el año 1.969, referente a la existencia de objetos preciosos y vestigios arqueológicos en el interior de las cavernas, ha sido ampliamente comprobada tanto por la "Expedición Mórquez 1.969" como por la última Expedición Británica, lo cual confirma que estaba en lo cierto al afirmar, siete años atrás, que la galería contenía objetos de gran valor.

- 8 -

C

Pasemos ahora a clarificar la cita referente a su colega y amigo el señor Erick Von Däniken.

Transcribe ud. en la página 102 de la versión castellana de su libro "El Enigma de los Andes".

"El escritor suizo afirmó en uno de sus libros que en efecto, había hallado el túnel, y que había visto estatuas de oro de animales desconocidos, además de muchos manuscritos impresos en hojas de oro".

1º) Acompaño fotocopia de las páginas 152-154-156 y 156 del ejemplar de la revista alemana STERN correspondiente al n° 41 del 1º de Octubre de 1.972, en las cuales se puede ud. informar del desmentido público que el señor Juan Mórícz y yo hicimos de las afirmaciones del señor Von Däniken. En la parte superior de la página 156 se puede claramente apreciar en letras mayúsculas la transcripción de mi protesta y desmentido formal:

2º) Acompaño fotocopia de las páginas 142-143-145-146-148-150-151-153-154-156-158 y 159 del ejemplar de la revista alemana DER SPIEGEL correspondiente al 19 de Marzo de 1.973 entre las cuales también consta el desmentido público hecho por el señor Juan Mórícz y el Doctor Gerardo Peña Matheus a las afirmaciones del señor Erick Von Däniken.

3º) Acompaño fotocopia de la carta enviada por mí al señor Von Däniken, con fecha 26 de Enero de 1.973 en la cual manifiesto mi protesta y mi disconformidad por las aseveraciones constantes en su libro.

4º) Acompaño fotocopia de la carta enviada por mí al señor H. B. Delair de Oxford en respuesta su juiciosa solicitud de información como paso previo para opinar respecto del libro escrito por el señor Von Däniken. Su opinión le había sido solicitada por la editorial inglesa "Souvenir Press", y su prudente actitud al escribirme pidiendo datos, le evitó caer en el ridículo y exponerse a un desmentido público, lo cual prueba que es, efectivamente, un hombre cuidadoso de su prestigio y tiene muy bien ganada su fama de honorabilidad.

5º) Acompaño un ejemplar de la revista VISTAZO correspondiente al mes de Febrero de 1.974 en cuyas páginas 70-71-72 encontrará ud., ilustrado con abundante material fotográfico, el desmentido público que el señor Juan Mórícz y yo hacemos de las aseveraciones del señor Von Däniken.

GERARDO PEÑA MATHEUS
 DOCTOR EN JURISPRUDENCIA
 ABOGADO

AGUIRRE 104 - SAN PABLO
 TELEFONO: 819707
 APARTADO POSTAL 67
 QUAYAGUIL-ECUADOR

- 9 -

D

Respecto de la "Expedición Científica dirigida por el geólogo Otto G. Geyer que, según ud. afirma en la página 102 de la edición castellana de su libro "El Enigma de los Andes", llegó a la conclusión, tras haber realizado una investigación, de que se trataba de PURA Y SIMPLE SUPERCHERIA, caben los comentarios siguientes:

1º) Prueba de que el geólogo Otto G. Geyer no realizó investigación alguna respecto de los hechos mencionados por el señor Von Däniken es su falta total de contacto epistolar o personal con el señor Juan Móricz o conmigo que somos los protagonistas de tales hechos. Jamás he recibido comunicación alguna o visita personal del geólogo Otto G. Geyer. Es probable que sea una persona muy respetable y con amplios conocimientos geológicos, pero la actitud por él asumida respecto del libro cuyas afirmaciones trataba de investigar prueba que es muy mal investigador, pues existiendo mi nombre, dirección, teléfonos y apartado postal reproducidos en el libro "Aussatí und Kosmos" escrito por el señor Erick Von Däniken, que era precisamente el objeto de su investigación, es incomprensible e inexplicable que no haya comenzado por tomar contacto conmigo respecto de los hechos, de las realidades y de las fantasías.

2º) Prueba de que el geólogo Otto G. Geyer no realizó expedición científica alguna a las Cuevas y Cavernas descubiertas por el señor Juan Móricz, es la conclusión final a la que aparece haber llegado como consecuencia de sus investigaciones. De acuerdo con la cita constante en su libro el citado geólogo concluye que "TODO ES PURA Y SIMPLE SUPERCHERIA".

En buena lógica: o el geólogo Otto G. Geyer realizó una expedición científica a las Cuevas y Cavernas descubiertas en Ecuador el año 1.969 por el señor Juan Móricz, o no la realizó. Si no la realizó y concluye que "Todo es pura y simple supercheria", falta a la verdad. Si habiéndola realizado llega a la misma conclusión, fácil es comprobar que también falta a la verdad, pues sus conclusiones están totalmente desvirtuadas con las pruebas logradas por la "Expedición Británica a LOS TAYOS" que a un costo de 1'500,000 libras esterlinas, ha obtenido películas, fotografías, muestras, planos, ubicación geográfica, profundidad, y extensión parcial de tales Cuevas Cavernas y túneles, además de piedras arqueológicas, análisis, exámenes geológicos estudios sobre flora y fauna, tradiciones, lenguas, folclore etc. etc.

Si ud. desea obtener mayores informes respecto de los antecedentes, integrantes, actividades, resultados y conclusiones de la "Expedición Británica LOS TAYOS", puede lograrlo escribiendo a la dirección siguiente.

Stanley Hall Esq
 Project Director (U.K.)
 Expedition Los Tayos Headquarters
 135 George Street
 Edimburgh EH2 4J
 ENGLAND

- 10 -

E

Pasemos ahora a examinar el tema de la "Biblioteca Metálica". La copia notarial debidamente legalizada que acompaño establece que desde el año 1.969 el señor Juan Móríciz anuncia públicamente haber descubierto, en algún lugar por él conocido situado dentro de la maraña de galerías y túneles subterráneos existentes bajo la cordillera de los andes, "láminas de metal grabadas con signos y escritura ideográfica, verdadera biblioteca metálica que contiene la relación cronológica de la historia de la humanidad y la explicación del origen del hombre sobre la tierra".

Desde un principio, o sea, desde el mes de Junio del año 1.969, según lo podrá ud. comprobar en el documento notarial que acompaño, el señor Juan Móríciz establece claramente, como requisitos previos para dar a conocer la ubicación exacta, los siguientes:

- 1º) Jefatura única de la expedición
- 2º) Junta de Notables(personalidades)
- 3º) Observadores Internacionales
- 4º) Inmovilidad de los objetos descubiertos

2º) En las copias de las cartas y documentos anexos podrá ud. comprobar que, desde un principio, la "Expedición Móríciz 1.969" se ha planeó dividida en dos partes:

- A) Cuevas de los Tayos
- B) Taltosok Barlangja

La primera fase tuvo por objeto comprobar la existencia real de las cuevas y cavernas y del sistema subterráneo de túneles.

La segunda fase tenía por objeto la comprobación del hallazgo de la "Biblioteca Metálica".

Se llevó a feliz término la primera parte de la expedición y se comprobó físicamente la existencia de la Cuevas, de los túneles y del mundo subterráneo.

La continuación de la segunda parte de la expedición lamentablemente no pudo entonces llevarse a cabo por falta de medios materiales.

Los expedicionarios permanecimos en la selva en espera de resfuerzos provisiones y equipos para continuar la expedición, por espacio de varias semanas al cabo de las cuales nos vimos obligados a regresar a la civilización.

3º) Acompaño fotocopia de la carta enviada por mí al señor Stanley Hall, Director de la Expedición Británica a las Cuevas de los Tayos que explica claramente que, al no aceptar los Británicos las condiciones indispensables impuestas por el señor Móríciz, éste se obstuvo de formar parte de esa expedición.

GERARDO PEÑA MATHIEUM
 DENTRO DE SU PROFESION
 ABOGADO

AQUINER 104 - EL FINO
 TELEFONO 81807
 APARTADO POSTAL 87
 QUAYAGUIL-ECUADOR

- 11 -

4°) Acompaño varios ejemplares de una carta- tipo que me ví obligado a imprimir para dar respuesta a las decenas de cartas que recibo diariamente de los millones de lectores del libro escrito por Von Däniken. En ella encontrará ud, cual ha sido mi actitud y testimonio indeclinable respecto de la existencia real del mundo subterráneo y del hallazgo efectuado por el señor Juan Mórícz.

Las condiciones impuestas por el señor Juan Mórícz na da tienen de insólito o imposible de satisfacer. Por el contrario, pienso que son las seguridades elementales que tomaría cualquier persona consciente de la responsabilidad que implica un hallazgo de esta naturaleza. El doctor Javier Cabrera Darquea, personaje central de su libro "El Enigma de los Andes", ha adoptado una precaución similar respecto de las piedras grabadas y no de objetos preciosos y láminas metálicas. En la página 58 de la versión castellana de su obra impresa en España por la editorial Plaza y Janés, dice, textualmente, lo siguientes:

"Si la situación del escondite es revelada, los curiosos, los aficionados, los turistas, irán a hacer una verdadera carnicería y a arruinar la unidad de la biblioteca. Es preciso pues, ante todo, reunir una comisión de expertos de los que yo, por supuesto, forme parte. Finalmente es necesario que el Gobierno garantice la preservación de los lugares estableciendo una vigilancia permanente".

Fácil es presumir que ud. estará plenamente de acuerdo con la actitud precautelatoria adoptada por el señor Juan Mórícz respecto de sus descubrimiento de objetos preciosos y láminas metálicas grabadas con signos o escritura ideográfica, puesto que al pie de la página correspondiente a las exigencias del Doctor Cabrera Darquea, leo el comentario suyo siguiente:

"El Doctor Cabrera desconfía, con razón. En cuanto revele el emplazamiento de los escondites, prehistoriadores sin vergüenza se apropiarán inmediatamente de las castañas que él haya sacado del fuego". Y la gloria del fabuloso trabajo recaerá en ellos. ¿A quién benefició el descubrimiento de la gruta de Lascaux? ¿A quién benefició la biblioteca prehistórica de Lussacles Chateaux? En todo caso, nó a sus descubridores".

GERARDO PEÑA MATHIEUM
 DENTRO DE SU PROFESION
 ABOGADO

AQUINER 104 - EL FINO
 TELEFONO 81807
 APARTADO POSTAL 87
 QUAYAGUIL-ECUADOR


- 12 -

Aún guardo muchos documentos en el cintero que me permiten decirle sin ambages: Si ud. supiera cuan acertados resultan sus comentarios aplicándolos hay a Juan Mórícz!

No es mi deseo abusar de su paciencia. Creo que ha llegado el momento de despedirme pues tengo la certeza de que la información recibida bastará para que ud. rectifique públicamente sus conceptos que fueron emitidos en forma pública.

Sírvase aceptar los sentimientos de mi más alta y distinguida consideración.

Atentamente,


 Gerardo Peña Mathieum

La respuesta no se hizo esperar y está concebida en los términos siguientes:

Robert Charroux



Charroux, le 10 janvier 1977

Senor Gerardo Peña Matheus
Abogado
Aguirre 104 - 3e Piso
Apartado postal 67
Guayaquil
ECUADOR

Cher Monsieur Gerardo Peña Matheus,

Vous avez eu raison de m'écrire en précisant la nature de la découverte de Juan Moricz et je vous sais gré des termes mesurés que vous avez employés pour défendre votre client et ami.

Croyez bien que je n'ai jamais eu l'intention de lui nuire ou de dénigrer son travail d'archéologue, de spéléologue et de préhistorien.

Le mot "aventurier" que vous avez pris dans son sens figuré de : "qui vit d'aventures, d'intrigues" signifie en propre : "Qui cherche, qui court les aventures", comme en témoignent les deux définitions ci-jointes, contretypées sur le dictionnaire encyclopédique Larousse du XIXe siècle et sur le Larousse universel en deux volumes.

Cher Monsieur, je me suis quelque peu trompé sur M. Moricz et je le prie, sincèrement, d'agréer mes excuses ; je vais également faire rectifier, dans un sens favorable pour lui, le passage le concernant dans les prochaines * éditions de L'Enigme des Andes, mais cela dit et honnêtement exprimé, je vous saurais gré de reconnaître que le fait de se lier en relations suivies avec Eric Von Däniken, de faire photographier avec lui, de collaborer avec lui, de lui confier une partie de sa découverte... Ce fait, donc, n'incitait guère un Européen à donner du crédit aux travaux et aux dires de M. Moricz !

Von Däniken, comme vous avez pu vous en rendre compte n'est pas, et de fort loin, un garant de sérieux et d'authenticité - Bien au contraire !

Je passe aussi sur le fait que, découvrir un souterrain, même long de 4.900 mètres, et même recelant quelques objets en poterie ou en métal est si courant (normalement) et si banal en France et en Europe, que l'on n'en fait pas mention, ni dans les journaux, ni dans les revues scientifiques.

Je vous envoie quelques photocopies qui vous donneront une idée de la densité des réseaux souterrains de la France, des merveilles qu'on y trouve - sans compter les souterrains-refuges du moyen âge et les milliers de souterrains préhistoriques - sans que l'on s'amuse à lancer l'idée d'une "civilization subterranea" !

En vérité, le matériel trouvé à Cuenca n'est nullement de nature à impressionner un archéologue averti. Et vous le savez bien.

Cher Monsieur, si un jour, vous venez en France, je me ferais un plaisir de vous emmener dans les 49 grottes de ma petite commune de Charroux, La Petite Vallée - .../...

86250 - CHARROUX (Vienne)
Tél. ☎

* Ci-jointes les rectifications envoyées ce jour à mon éditeur.

Tél. (16-49) 87-30-81

- 2 -

(elles n'ont guère d'intérêt), dans nos innombrables souterrains et aussi, nous pourrions aller voir les souterrains de Montignac-Lascaux où vous admireriez près d'un hectare de peintures vieilles de 12.000 à 20.000 ans. Vous verriez encore les centaines de grottes souterraines de la Dordogne, ornées de fresques, de dessins, de sculptures et d'où ont été retirées des tonnes de poteries, de Mater et d'objets divers en argile, en silex ou en os, et en métal pour les périodes les plus tardives, qui constituent véritablement des trésors !

Il est vrai que l'on ose parler de la "civilisation de Lascaux" (ou Magdalénien) et personne ne conteste cette appellation.

J'espère de tout coeur que vous-même et M. Moricz serez apaisés par ces considérations exprimées dans le meilleur souci de bonnes relations.

Croyez, Cher Monsieur Gerardo Peña Matheus, à mes sentiments les plus sympathiquement choisis et ayez la bonté de dire à M. Juan Moricz que j'ai beaucoup d'estime pour les efforts qu'il dispense dans ses recherches archéologiques et que je lui souhaite pour cette nouvelle année 1977 de grandes et belles découvertes de civilisations inconnues.

Bien vôtre,

Alte...

TRADUCCIÓN

Estimado señor Gerardo Peña Matheus:

Ha hecho bien en escribirme precisando la naturaleza del descubrimiento de Juan Móríciz y le estoy reconocido de los términos mesurados que usted ha empleado para defender a su cliente y amigo.

Tenga la seguridad que yo no he tenido jamás la intención de hacerle daño o denigrar su trabajo de arqueólogo, espeleólogo o prehistoriador.

La palabra "aventurero" que usted la ha entendido en el sentido figurado de "que vive de aventuras, de intrigas", significa en puridad "que busca, que gusta de aventuras" como lo acreditan las dos definiciones adjuntas tomadas del Diccionario Enciclopédico Larousse del siglo XIX y del Larousse Universal en dos volúmenes.

Estimado señor, me he equivocado respecto del señor Móríciz y yo le pido, sinceramente, aceptar mis excusas; voy a rectificar inmediatamente, en un sentido favorable para él, el párrafo que le concierne, en las próximas ediciones de "El enigma de los Andes" más, dicho esto con toda sinceridad, yo le estaría agradecido de reconocer

que el hecho de relacionarse con Erich Von Däniken, de fotografiarse y colaborar con él y confiarle una parte de su descubrimiento ... estos hechos, pues, no inclinan precisamente a un europeo a dar crédito a los trabajos y decires del señor Móricz.

Von Däniken, como ustedes han podido comprobar, no es ni de lejos, garante de seriedad y autenticidad.- Todo lo contrario.

Omito comentar que el hecho de descubrir un subterráneo, aunque tenga 4.900 metros de largo, y aún si contiene algunos objetos de barro o de metal, es tan normal y banal en Francia y en Europa, que no se menciona ni en los periódicos ni en las revistas científicas.

Le envié algunas fotocopias que le darán una idea de la densidad del entrelazado subterráneo de Francia, de las maravillas que allí se encuentran –sin considerar los refugios de la Edad Media y los mitos de subterráneos prehistóricos sin que se preocupen de lanzar la idea de una “Civilización Subterránea”.

En realidad, el material encontrado en Cuenca no es de ninguna manera de aquellos que impresionen a un arqueólogo avezado. Y usted lo sabe muy bien.

Estimado señor, si algún día usted viene a Francia, me será gustoso llevarlo a las 49 grutas de mi pequeña comuna de Charroux y nosotros podremos ir a ver los subterráneos de Montignac-Lascaux donde usted contemplará cerca de una hectárea de pinturas de una antigüedad de 12.000 a 20.000 años. Usted verá centenares de grutas en la Dordogne, adornadas de frescos, dibujos, esculturas, de donde han extraído toneladas de objetos de barro, sílex, arcilla y hueso, y hasta de metales que constituyen verdaderos tesoros.

Es cierto que algunos se atreven a mencionar la “Civilización de Lascaux” y nadie discute este apelativo.

Yo espero de todo corazón que usted mismo y el señor Móricz se tranquilizarán con estas consideraciones expresadas con el mejor deseo de buenas relaciones.

Acepte usted, estimado señor Gerardo Peña Matheus mis sentimientos más amigablemente escogidos y tenga la bondad de decirle al señor Juan Móricz que yo tengo muchísima estima por los esfuerzos que él realiza en sus investigaciones arqueológicas y que yo le deseo grandes y bellos descubrimientos de civilizaciones desconocidas en este Nuevo Año 1977.

**Siempre suyo,
Robert Charroux**

El famoso escritor Robert Charroux falleció apenas dieciocho meses después de haberme escrito la carta antes transcrita. La noticia de su deceso apareció en el diario “EL TELÉGRAFO” de la ciudad de Guayaquil, en los términos siguientes:

14 - EL TELEGRAFO - Guayaquil
Lunes 26 de Junio de 1978

EL TELEGRAFO

TRIBUNA DE LA VERDAD SIN TEMOR NI FAVOR

Director-Gerente General: Eduardo Arosemena Gómez - Subdirector: Juan Emilio Muvila

Gerente Administrativo: León Gustavo Soriano Urbina

Fundado el 16 de febrero de 1924

Año 95 Guayaquil, Junio 26 de 1978 N° 33.927

Falleció R. Charroux, el explorador de lo insólito

Por Sergio Berrocal

PARIS, junio 25 (AFP) El francés Robert Charroux, explorador de lo insólito, falleció el sábado, después de una larga carrera de escritor que le llevó en numerosas ocasiones a América Latina, a su que promocionó dando a conocer algunas de sus riquezas de un pasado misterioso.

Charroux, de 68 años de edad, falleció en su propiedad de Charroux pueblito cuyo nombre había tomado como seudónimo y donde vivía retirado, dedicado únicamente a sus libros.

La noticia de su muerte fue conocida sólo este domingo.

Cada uno de sus libros goza de tener dos millones de lectores. Porque R. Charroux, con una fe indómita, se pagaba la vida recorriendo el mundo y tratando de expli-

car lo inexplicable. Estaba involucrado en la teoría según la cual existen unos cuantos seres superiores: los maestros del mundo, que se habrían transmitido secretos iniciáticos procedentes de antepasados superiores.

Solía decir Charroux que él no era un iniciado sino que no negaba el ningún caso que muchos de sus descubrimientos los realizase guiado por extraños personajes ocultos en la congregación de los Rosacruces y en la de los maestros de los Andes.

Estaba en constante lucha con los científicos oficiales, a los que oponían teorías que a veces han confirmado pero que en todo caso rompan a dos los esquemas conocidos, despertando así la conciencia del hombre de la calle.

Cuando un día en su casa de Charroux, en el centro de Francia, le preguntó a qué atribuía el éxito fabuloso de sus libros, me contestó: "Es un fenómeno de impug nación ya que en nuestro mundo actual todos los valores se hunden. Existe el sentimiento de que está acabando el reino de los blancos y de que llega el de los amarillos se ha dicho que yo soy un iniciado pero lo único que hago es buscar cosas y estar en contacto con esos maestros del mundo que tanto me han enseñado..."

América Latina era para Robert Charroux una auténtica mina de la que desterró extrañas revelaciones, dando por ejemplo a conocer en Europa esas misteriosas pistas de Nazca, en Perú, de las que nunca se ha podido saber con certeza si servían a naves extraterrestres o no.

El candelabro de los Andes cobró notoriedad internacional gracias a sus trabajos, así como otros muchos descubrimientos traído hasta el público europeo desde Brasil, México, Perú o cualquier otro punto del continente americano.

Sus escritos le valían no pocas discusiones con científicos "reconocidos", así, un buen día presentó en uno de sus libros el dibujo de un cohete de tres pisos que habría volado en Rumania en 1925. Se le acusó de superchería, de haberlo inventado todo. Hasta que el propio gobierno rumano reconoció que el manuscrito

de donde salía el grabado era auténtico.

Pero lo que más notoriedad y controversias le habían valido en los últimos años fueron las famosas piedras de ICA (Perú).

Charroux dedicó una gran parte de uno de sus últimos libros, "el enigma de los Andes", a piedras grabadas y conservadas en ICA por el doctor Cabrera.

En su libro, avalando esta frase por expertos, afirmó que esas piedras tenían unos cuarenta millones de años y que si entre las mismas había podido haber algunas falsas hechas por campesinos para ganar unos cuartos, la mayoría eran auténticas y conocidas ya por los jesuitas allá por 1550.

PERPLEJOS

Para los enamorados de lo insólito y maravilloso, esas piedras, algunas de las cuales

les trajo a Francia, era algo extraordinario. Charroux afirmaba que constituían el reflejo gráfico en cierto modo de una civilización antiquísima pero mucho más adelantada que la nuestra.

Las piedras representan injertos cardíacos, oeriscopios y otras escenas que provocaron una monstruosa polvareda en el mundo entero.

Esto es simplemente un ejemplo de su obra que, a lo largo de quince años, consistió en trabajar como el reportero que fuese a sus comienzos y en dar a conocer que descubriría.

Algunos de sus descubrimientos o algunas de las cosas que reveló al público europeo tienen todavía perplejos a científicos que, como él decía, "refutan mis argumentos sin moverse de sus despachos".

car lo inexplicable.

Estaba involucrado en la teoría según la cual existen unos cuantos seres superiores: los maestros del mundo, que se habrían transmitido secretos iniciáticos procedentes de antepasados superiores.

Solía decir Charroux que él no era un iniciado sino que no negaba el ningún caso que muchos de sus descubrimientos los realizase guiado por extraños personajes ocultos en la congregación de los Rosacruces y en la de los maestros de los Andes.

Estaba en constante lucha con los científicos oficiales, a los que oponían teorías que a veces han confirmado pero que en todo caso rompan a dos los esquemas conocidos, despertando así la conciencia del hombre de la calle.

Cuando un día en su casa de Charroux, en el centro de Francia, le preguntó a qué atribuía el éxito fabuloso de sus libros, me contestó:

"Es un fenómeno de impug nación ya que en nuestro mundo actual todos los valores se hunden. Existe el sentimiento de que está acabando el reino de los blancos y de que llega el de los amarillos se ha dicho que yo soy un iniciado pero lo único que hago es buscar cosas y estar en contacto con esos maestros del mundo que tanto me han enseñado..."

América Latina era para Robert Charroux una auténtica mina de la que desterró extrañas revelaciones, dando por ejemplo a conocer en Europa esas misteriosas pistas de Nazca, en Perú, de las que nunca se ha podido saber con certeza si servían a naves extraterrestres o no.

El candelabro de los Andes cobró notoriedad internacional gracias a sus trabajos, así como otros muchos descubrimientos traído hasta el público europeo desde Brasil, México, Perú o cualquier otro punto del continente americano.

Sus escritos le valían no pocas discusiones con científicos "reconocidos", así, un buen día presentó en uno de sus libros el dibujo de un cohete de tres pisos que habría volado en Rumania en 1925. Se le acusó de superchería, de haberlo inventado todo. Hasta que el propio gobierno rumano reconoció que el manuscrito

Capítulo XXXII

Los Mormones



La Iglesia mormona no podía permanecer indiferente ante el anunciado descubrimiento de Mórica. En efecto, sus creencias se basan en la entrega que hizo el ángel Moroni al profeta Joseph Smith de un legado cultural, filosófico y religioso escrito en tablas de oro. La identificación de dichas tablas con las denunciadas por el señor Juan Mórica como existentes en el laberinto subterráneo por él descubierto es de suprema importancia para dicha Iglesia y así lo entendió siempre el gran apóstol Kimball quien ejercía en aquella época el liderazgo supremo de esta agrupación religiosa. Ya en el año 1967 el gran apóstol Kimball, a través del Presidente del grupo mormón de Argentina, estaba informado de las investigaciones de Mórica y tomó contacto con él con la finalidad de contribuir a la investigación del mundo subterráneo descubierto por Mórica quien en dicha fecha (1967) todavía no había denunciado ni dado a conocer oficialmente su descubrimiento. La entrevista se efectuó en la ciudad de Carrasco, en el Uruguay, y tuvo por consecuencia la presencia en Ecuador del señor Jaspersen, Presidente de la Iglesia Mormona del Perú, enviado especial de los mormones. Mórica organizó para él una expedición de reconocimiento que tuvo mal desenlace pues en el transcurso de la misma, y por una feliz casualidad, en la interferencia de un diálogo telefónico, se informó de que tan pronto como los enviados mormones verificaran, en las Cuevas de los Tayos, la existencia de las placas, los agentes de la Iglesia Mormona harían en Quito la correspondiente denuncia a favor de dicha iglesia, adjudicando para ella los derechos del descubrimiento. Naturalmente que cuando Mórica se enteró de esta planificación, resolvió tomarles el pelo y hacerlos caminar en círculos por la selva hasta el agotamiento total. No los llevó al lugar ni les exhibió placa alguna. Sin embargo, diez años después, nuevos enviados de la Iglesia Mormona llegaron a Guayaquil para entrevistarse con el señor Juan Mórica.

El día 28 de diciembre de 1977 recibí una llamada telefónica del señor Humberto Mata, Cónsul en Guayaquil de la República de Finlandia, quien solicitó una reunión con el señor Juan Mórica a nombre de los señores Ben F. Holbrook, Golden Barton, Blake T Rugby y James T. Looock. Le mencioné que el señor Mórica no hablaba inglés, a lo cual replicó que él haría de intérprete. En esa virtud, convinimos reunirnos al día siguiente a las doce del día en mi oficina profesional. Así lo hicimos y la relación de lo acontecido consta en la memoria transcrita en aquella época por el señor Félix Aníbal Blasco, en los términos siguientes:

- 1 -

TRANSCRIPCIÓN DE LA ENTREVISTA CELEBRADA ENTRE EL SEÑOR JUAN MORICE Y LOS REPRESENTANTES DE LA IGLESIA DE JESUCRISTO DE LOS SANTOS DE LOS ÚLTIMOS DÍAS (NORMONES).-

FECHA: JUEVES 29 DE DICIEMBRE DE 1977
HORA: DE 12 A 16 HS.
LUGAR: BIBLIOTECA DEL ESTUDIO PROFESIONAL DEL DOCTOR GERARDO PEÑA MATHEUS - AGUIRRE 104 - PISO 3º GUAYAQUIL - ECUADOR

ASISTENTES: SEÑOR JUAN MORICE
DOCTOR GERARDO PEÑA MATHEUS
SEÑOR FELIX ANIBAL BLASCO

Por la Iglesia de Jesucristo de Los Santos de los Últimos Días, los señores:

J. GOLDEN BARTON
BEN F. HOLBROOK
JAMES T. LOOCK
BLAKE T. RIGBY

INTERPRETE: HUMBERTO MATA

Una vez realizadas las presentaciones y saludos protocolarios, se abre el diálogo con una introducción cuyas palabras finales son las siguientes:

J. GOLDEN BARTON:

Tengo entendido que Erick Von Daeniken se refirió en su libro "El Oro de los Dioses" a una inmensa cámara subterránea con animales metálicos y en una de las esquinas una biblioteca de planchas metálicas. Nosotros estamos deseosos de verificar si esta información es correcta. Cuando hace tiempo visitamos al doctor Peña éste nos informó que Daeniken no había sido veraz sino que había trabajado sobre una información proporcionada por ustedes. Esto fué desconsolador para nosotros. De allí que esta entrevista tenga el propósito de conocer su opinión

.. / ..

sobre las inscripciones. Nosotros obtuvimos del doctor Peña una copia de un artículo periodístico con fotografía de las Cuevas y pueden apreciarse sobre una roca algunas inscripciones. Creo con esto haber dicho todo lo que había de importante. Deseo pensar que usted, señor Móríciz no tendrá inconveniente en ayudarnos en nuestras investigaciones.

JUAN MORICZ:

Hace unos diez años tuve oportunidad de concurrir a la ciudad de Carrasco, en el Uruguay donde conocí al apóstol mormón, Kimball, (1967). Era en una reunión de Presidentes mormones de los países sudamericanos. Los propósitos de esa reunión fueron los de ustedes. El presidente del grupo mormón de Argentina comunicó algunas cosas que yo conocía a los demás presidentes. Fui invitado a Carrasco porque el apóstol Kimball tenía interés en conocerme y hablar conmigo. Para esa época yo estaba a punto de regresar a Ecuador. El gran apóstol Kimball, de acuerdo con los antecedentes me ofreció toda la ayuda posible para investigar el mundo subterráneo. Dada la magnitud del problema y las dificultades para hacer un mapa de relevamiento, el señor Kimball dijo que podía financiar la empresa hasta una suma de Diez Millones de Dólares. Entre los presidentes estaba el señor Jaspersen, del Perú. Posteriormente regresé a Ecuador y en el mes de Febrero recibí un telegrama del señor Goyen Aguado diciendo que venía con Jaspersen. Llegaron a Guayaquil y el señor Jaspersen dijo que tenía todo para hacer un primer intento de expedición. Yo acepté pues los mormones me parecieron en Carrasco gente sana y bien intencionada. Fuimos a Quito y allí intervino el señor Wells, del First National City Bank. En Quito alquilé una avioneta para llegar a Méndez. El señor Goyen Aguado vino conmigo por tierra. El gasto total alcanzó a 700 dólares aproximadamente incluyendo la compra de tres o cuatro machetes. El flete de la avioneta fué pagado por el señor Wells. En la localidad de Méndez me llevé una desagradable sorpresa. En esa fecha yo no tenía aún denunciado el descubrimiento de las Cuevas y el mundo ...

.. / ..

- 3 -

.. / ..

subterráneo y sin proponérmelo me informé de que, una vez de que mis acompañantes verificaran la existencia de lo que yo les mostrara, harían en Quito la correspondiente denuncia a favor de la Iglesia de Jesucristo de los Santos de los Últimos Días. Me resultó una desagradable sorpresa. Esta actitud hasta el momento no la conocía nadie. A partir de ese momento cesó la expedición y todo quedó reducido a un paseo por la selva. Ibamos a visitar una cueva más de las tantas que había. Como resultado de esta nueva caminata Mr. Jaspersen rebajó 8 kilos. Estaba desconcertado, Por supuesto no voy a confundir una organización con uno de sus miembros, pero fué una experiencia desagradable. De esto hace diez años.

Poco más tarde Daeniken, que estaba preso, había recibido artículos de la prensa alemana de algunos argentinos que mandaron a Obert. En ese tiempo era director del equipo de investigaciones de Von Braum. Pidió que le mandaran a Daeniken los artículos y éste se enteró de mi existencia. Lo primero que hizo fué presentarse a la oficina del doctor Peña. En 1971 apareció en su oficina buscándome. Daeniken no hizo expedición alguna y dió su palabra de que no la publicaría. Desde que estoy en esto he escuchado y leído muchas mentiras.

BEN F. HOLBROOK:

Cuando estuve en Inglaterra hace unos meses, Von Daeniken participó de un panel de T.V. y admitió en esa oportunidad no haber estado personalmente en Las Cuevas ni haber visto las Phanchas metálicas pero sus escritos tenían como base la información suministrada por usted.

JUAN MORICZ:

El prometió no hacer publicación alguna.

BEN F. HOLBROOK:

Nuestro interés es científico. Todo lo que contribuya a aclarar y a darnos a conocer mejor las culturas anteriores será más valioso que el dinero.

- 4 -

.. / ..

J. GOLDEN BARTON:

Me gustaría decirle, señor MÓricz que el Apóstol Kimball ha logrado convertirse en la máxima autoridad con cuatro millones de fieles que lo reconocen como un Gran Profeta. Es un buen hombre y sus impresiones, señor MÓricz, son correctas. No comprendo los motivos de los otros señores para haber procedido así. Usted es el objeto principal de nuestro interés. Hemos quedado convencidos de la actitud poco seria de Daeniken. Conocí hace meses a Daeniken en una conferencia y lo enfrenté con la acusación que se le hacía y rehusó discutir el asunto conmigo. Parece que ahora los británicos también lo han desaprobado. La comunidad académica no tiene respeto por sus escritos.

JUAN MORICZ:

Debo añadir a mi relato anterior que el día que regresamos a la Base Militar de Teniente Ortiz me llevé otra sorpresa desagradable. Teníamos tres o cuatro machetes con que trabajaban los Jíbaros. Terminada la expedición es una ley no escrita que se los obsequiaríamos a los Jíbaros y así lo hice una vez que llegamos al aeropuerto. Fue entonces que el señor Jaspersen exclamó a viva voz que era muy fácil obsequiar las cosas ajenas. Para mí fue algo muy desagradable. Quizás equivocó su carrera. Luego lo ví regatear por una piel de tigre. Tendría que haber sido comerciante. Desde entonces no lo ví más. Posteriormente organicé, en 1969, una expedición sobre aviso. Esta pequeña excursión me vino muy bien. Cuando logré organizarla lo hice para demostrar la existencia de los túneles, nada más. La cámara y las Planchas no se conocieron. El doctor Peña estuvo conmigo en esa expedición. A partir de entonces tuvimos toda clase de inconvenientes, incluso amenazas y presiones. Se llegó a decir que el poder lo tienen las ametralladoras. Posteriormente en un banquete, muy desagradable, por cierto, terminamos no saludándonos con los organizadores. Esta fue la real experiencia. Daeniken desde que publicó el libro no regresó más aquí. Le ha quedado algo de honor o de temor. Yo he dedicado mi vida a buscar y estudiar lo que ustedes buscan y estudian. Recien ahora dispongo de medios para encarar debidamente mis estudios. En la conversación que

.. / ..

mantuve con el Gran Apóstol me preguntó que opinaba de las religiones. Con ciertos cambios hoy podría decirle muchas cosas. Desde hace mucho tiempo conozco lo que quería conocer. La realidad es muy simple. Tanto que a veces parece increíble no haberla hallado antes. Sin embargo, cuando la humanidad la conozca se derrumbará todo lo que existe: Las filosofías y las concepciones religiosas. Pareciera que hemos construido sobre bases que desde hace milenios han sido falsas. En esa época yo hubiera necesitado sólo una pequeña colaboración para hacer las cosas. Talvés ha sido mejor así. Lo que encontré lo he obtenido solo, sin nada. Si no puedo ayudarles más lo lamento.

J. GOLDEN BARTON:

Pienso que por el tono de la conversación el señor Moricz, debido a los hechos revelados, es reacio a discutirlos más profundamente y que serían de importancia para nosotros. Debo pensar que la situación legal del descubrimiento no es la misma.

JUAN MORICZ:

Por supuesto. Estamos ahora en condiciones diferentes.

J. GOLDEN BARTON:

Yo les pediría que si pueden hacerlo me respondan si estas antiguas gentes tenían escritura.

JUAN MORICZ:

Mucho más.

J. GOLDEN BARTON:

Usted se ha encontrado con las cabezas de nuestra iglesia. Nuestros intereses son paralelos. Estamos en posesión de una historia que es muy detallada y específica acerca de la cronología y la cultura. Estoy convencido después de haber hablado con usted de que está en armonía con esta historia. No estoy buscando pruebas para la historia pues ya las tengo pero mientras más científica sea la evidencia que podamos dar al mundo todos saldremos

- 6 -

.. / ..

mos beneficiados. Estaremos esperando toda información que usted pueda mandarnos. Tengo en mi posesión un informe en el que el señor Jaspersonrelata haber estado dando vueltas y vueltas en ocasión de la expedición que hizo con usted. Le quiero expresar nuestras excusas si el señor Jasperson lo ofendió. Haciendo referencia al libro del señor profesor de la Universidad de Harvard, quisiera someterlo a su exámen. En ese caso le agradecería tuviera la amabilidad de comunicarme alguna observación o comparación que encuentre digna de interés. También de acuerdo al desarrollo de su trabajo le agradeceré cualquier información sobre escritura. Estoy seguro de que esa es la punta del Iceberg.

JUAN MORICZ:

Le agradeceré el envío del libro.

Mr. GOLDEN BARTON:

No conozco otro trabajo que se le acerque por su magnitud investigativa. Pero a mí me satisface aquello de que ha habido influencias de otras civilizaciones. Las cosas que encontramos en la colección del padre Crespi también lo confirman. Me doy cuenta de que usted sabe lo que dice.

BEN F. HOLBROOK:

Es natural que hayan fracasado los británicos.

JUAN MORICZ:

Ellos tuvieron noticias distintas y pensaron que sin mi cooperación podrían llegar.

BEN F. HOLBROOK?

Es indispensable que cualquier futura expedición cuente con usted.

JUAN MORICZ:

Quién puede garantizar que esa gente no vaya a destruir y robar. Lo malo es que todos son humanos.

BEN F. HOLBROOK?

Tendría que ser un pequeño grupo que usted escoja con va

.. / ..

- 7 -

.. / ..

lor moral y científico. Individuos de quién se pueda confiar y de cierta estatura en la comunidad arqueológica.

JUAN MORICZ:

Es lo que había pedido.

BEN F. HOLBROOK:

Usted escoge esos hombres y le muestra al mundo lo que tiene para dar a conocer.

JUAN MORICZ:

No olvide que estamos viviendo en una época en que se dispone de ideas nacionales.

BEN F. HOLBROOK:

Cuanto antes pueda usted compartir la carga y la responsabilidad de los descubrimientos su vida va a cambiar y se reducirán sus preocupaciones.

J. GOLDEN BARTON:

¿Hay esperanzas de que usted pueda regresar en una nueva expedición? Existen muchos descubrimientos de importancia, como por ejemplo el de Tutankamen, que han podido ser bien administrados.

JUAN MORICZ:

Es que eso ocurrió en un momento en que Inglaterra podía disponer de Egipto. Este no tenía ejército ni estaba en condiciones de enfrentar a los ingleses. Todas estas cuestiones las tengo bien estudiadas.

BEN F. HOLBROOK:

El señor Mórica podría recibir informes sobre la idoneidad de las personas y así poder seleccionarlas. ¿Hay alguien en Ecuador dispuesto a ayudarlo?

JUAN MORICZ:

He optado por algo distinto. Estoy actualmente trabajando en minería, vamos a hacer inversiones importantes en una actividad que en Europa se reconoce como la única en que puede hacerse mucho dinero en poco tiempo y honrada-

- 8 -

.. / ..

mente.

BEN F. HOLBROOK:

Usted en Setiembre estuvo en contacto con los británicos. ¿Estaría ahora dispuesto a abrir en los mismos términos un entendimiento con nosotros?.

BLAKE T. RIGBY:

Entiendo que los Ingleses no estuvieron dispuestos a cumplir sus requisitos.

JUAN MORICZ:

En la última expedición británica varios de sus integrantes desmantelaron un altar milenario llevándose todo lo que encontraron.

J. GOLDEN BARTON:

Esto me recuerda los desentendimientos entre la comunidad académica y el individuo aventurero. En la historia antigua los verdaderos descubrimientos (Babilonia, Egipto etc.) fueron hechos por el espíritu aventurero del hombre que no estaba cegado por consideraciones académicas.

BEN F. HOLBROOK:

El gran hallazgo que usted ha hecho tiene un tremendo valor cultural. ¿Tiene usted a alguien trabajando en ese hallazgo y tomando fotografías?.

JUAN MORICZ:

Si así fuera estaría todo perdido.

BEN F. HOLBROOK:

Cuéntenos de la expedición británica.

JAMES T. LOOCK:

Los ingleses no han llegado al fondo de las cosas.

JUAN MORICZ:

No han cumplido lo que he pedido.

- .. / ..

- 9 -

.. / ..

J. GOLDEN BARTON:

Parece que el padre Crespi tiene sus razones para que no se muestren sus documentos. Las fotos que tomamos hace cinco (5) años revelan que no están hoy los mismos objetos. Tengo las mismas preocupaciones acerca de sus estudios. Si lo que usted sabe no lo enfoca de otra manera continuará viviendo en una situación peligrosa. A lo mejor pasan mil años para que se vuelvan a hacer estas comprobaciones. Usted mencionó que estaba impresionado con el Apóstol Kimball. Seguramente esto viene de su corazón. Quiero que usted sepa que yo siento lo mismo que usted. ¿Hay algo que podamos hacer para ayudarlo?

JUAN MORICZ:

Por ahora nada.



Al año siguiente de esta entrevista
el señor Zoltan Czellar, don Juan Móricz y yo hicimos un viaje

Al año siguiente de esta entrevista el señor Zoltan Czellar, don Juan Móricz y yo hicimos un viaje a la ciudad de Los Ángeles en busca de financiación para la Empresa Minera Cumbaratza y los proyectos mineros de los que le permitieran sufragar los gastos de una próxima expedición al mundo subterráneo. Allí recibimos la invitación del señor Ben F. Holbrook para trasladarnos a la ciudad de Salt Lake City en su avión particular con miras a ser recibidos por Mr. Kimball el gran apóstol de la Iglesia Mormona. Llegados a Salt Lake fuimos muy bien atendidos e hicimos varios periplos turísticos en la ciudad, en el recinto exterior del templo mormón y por los alrededores.



Juan Móricz y Gerardo Peña Matheus en Salt Lake City.



Gerardo Peña Matheus, Ben F. Holbrook y Juan Móricz
a orillas del Lago Salado.



Golden Barton, Juan Móricz, señora Barton
y Gerardo Peña Matheus



Familia Holbrook, Gerardo Peña Matheus y Juan Móricz
fotografiados en la puerta de Holbrook Co.

Transcurridos algunos días nos confirmaron que seríamos recibidos por el Gran Apóstol Kimball. Estuvimos presentes en la reunión con el Presidente Kimball, el señor doctor Cheesman, don Juan Mórica, Gerardo Peña Matheus y el señor Ben Holbrook.



Estuvimos presentes en la reunión con el Presidente Kimball, el señor doctor Cheesman, don Juan Mórica, Gerardo Peña Matheus y el señor Ben Holbrook.

Allí tuvimos la oportunidad de, además de conversar con Mr. Kimball, observar y palpar con nuestras manos las tablas de oro legadas por el ángel Moroni a Joseph Smith lo cual fue un privilegio brindado, espontáneamente, en un momento de entusiasmo de Mr. Kimball, quien se levantó de su asiento para abrir una gigantesca caja fuerte dentro de la cual reposa este sagrado tesoro de los mormones. La entrevista fue parcialmente recogida en una grabadora. Yo hice de intérprete traduciendo siempre en primera persona, y la síntesis de la conversación de acuerdo con la grabación y mis recuerdos personales es la siguiente:

Kimball.- Pasen señores, adelante, cuanto gusto de saludarlos. Tomen asiento por favor.

Mórica.- Muchas gracias. Que placer volver a verlo. Nos conocimos en el año 1967 en.....

Kimball.- Lo recuerdo. Me acuerdo de eso.-

Mórica.- Yo siempre he tenido muy buenos recuerdos de usted desde 1967.

Kimball.- Si... Muchas gracias.

Móricz.- En esa época le dije que he dedicado toda mi vida a la investigación científica y al estudio de las religiones, su filosofía, a la investigación de la historia del género humano y, en síntesis, a la indagación del origen de la humanidad. He invertido mucho tiempo y he pasado toda mi vida en esta investigación y aún hoy lo sigo haciendo. No es un pasatiempo. He tenido este interés desde mi infancia. Desde que era niño estuve interesado en estos asuntos y en estas preguntas e inquietudes. Después de la segunda guerra mundial llegué a la Argentina y con el conocimiento que ya tenía continué mi investigación. Sigo investigando.....

Kimball ¿Aún sigue investigando?

Móricz.- Haciendo investigaciones. Si. Una investigación que parece imposible de resolver.

Kimball.- ¿imposible de resolver?

Móricz.- Casi imposible de resolver, si. Sin embargo, siempre he tenido la intuición de que yo podría resolverlo todo a pesar de los tremendos obstáculos y las infranqueables barreras que han existido en mi vida.

Kimball.- Continúe, por favor.

Móricz.- Cuando yo era niño solían decir que tenía una memoria extraordinaria pero, a pesar de toda mi investigación y trabajo, siempre he experimentado una barrera infranqueable frente a mí que me ha sido imposible superar. Con el paso del tiempo y el transcurso de años tras años, llegó un momento en que pensé que sería imposible, a pesar de todo, resolver el enigma. Entonces... un día, cuando ya era suficientemente adulto, sin saber cómo, crucé muy despacio y con muchísimo peligro el puente de oro, pero lo hice con muchísima ayuda permanente durante meses y meses. Después de haber cruzado el puente de oro, todo estuvo claro y transparente. He encontrado todo y lo he visto todo. Después de cruzado el puente..... después..... Después. He experimentado la felicidad que poca gente tiene sobre la tierra. Usted me entiende, ya no tengo problema alguno que resolver. Soy uno de los pocos hombres felices sobre la tierra, y parte de esta felicidad es encontrarme nuevamente con usted en este mismo momento. Lo que le he dicho no se lo he dicho a nadie; y tampoco se lo dije a usted antes a pesar de que cuando lo conocí por primera vez ya había cruzado el puente de oro. Yo no sé cuál será mi futuro terrestre pero seguiré siempre adelante y adelante. Ahora, regresemos al principio.

Kimball.- Continúe usted, por favor.

Móricz.- Gracias. Después de múltiples observaciones y de incesantes investigaciones relacionadas con el sistema subterráneo de túneles he llegado a la conclusión de que existe un mundo subterráneo en las entrañas de la cordillera de los Andes. Este sistema tiene, de hecho, muchas entradas diferentes. Algunas de ellas están obstruidas, otras están abiertas pero siempre son muchas las vías de acceso. En alguna parte allí abajo hay objetos y reliquias del pasado remoto. Estoy hablando de muchísimos años, miles de años, de una época muy anterior a la existencia de los gigantes. Existen carros de guerra en ciertos lugares, restos de antiquísimas culturas y objetos que nos recuerdan vivamente lo que conocemos acerca de Atlántida.

Kimball.- ¿Atlántida?

Móricz.- Sí. Como si hubieran sido traídos directamente de Atlántida. Los objetos se encuentran diseminados en distintas galerías y en diferentes cuevas y lugares, algunos de ellos naturales, otros contruidos por la mano del hombre en aquellos lejanos tiempos. Estas cuevas han servido de refugio para la humanidad y el hombre ha sobrevivido en ellas muchas, muchísimas veces a través de la prehistoria. Inclusive en una hipotética era de hielo futura, el hombre tendría que bajar nuevamente para sobrevivir y protegerse ahí abajo. Allí hay testimonios de diferentes eras representadas por restos y objetos que han dejado su huella en distintos túneles en diferentes momentos de la prehistoria del hombre. Los más recientes son los egipcios, fenicios y Filistinos o Filisteos. Todo ellos están representados allí abajo.

Kimball.- No alcanzo a comprender la conexión con Atlántida.

Peña.- Perdóneme, pero pienso que lo que él dice es que tales objetos han sido traídos de otros continente o de algún otro lugar.

Kimball.- (Pensativo) El continente sumergido....

Peña.- Si, Atlántida el continente sumergido es una teoría mencionada por Platón. Usted sabe de eso. Existe un continente sumergido en mitad del océano Atlántico, pero antes de que se hundiera hubo una gran civilización en la superficie y, según afirma Móricz, parece que entre otros muchos objetos existentes en las Cuevas, hay algunos que han sido traídos directamente desde la Atlántida tiempo antes de que se hundiera, y también desde otras diferentes culturas como la Egipcia o la Fenicia. En síntesis desde diferentes lugares.

Móricz.- He decidido dedicar mi vida y mis esfuerzos en los años venideros para hacer posible la realización de un congreso científico internacional que ilumine la oscuridad de la prehistoria. Estoy trabajando este año, y lo haré el próximo, en preparar el respaldo económico y financiero para hacer posible este congreso. Pienso y estoy planificando presentar en ese congreso la verdadera historia de la humanidad. Esta es mi idea, obviamente con el respaldo y la presentación de todas las pruebas, será como encender la luz en un cuarto oscuro.

Kimball.- ¿Sería usted tan amable de describir algunos de estos objetos, particularmente aquellos de que estamos hablando como placas de metal?

Móricz.- Hay tal cantidad de placas que me he visto obligado a denominar "Biblioteca" al conjunto de aquellas placas porque están juntas y empacadas como un libro.....

Mr. Kimball se levanta intempestivamente de su asiento y se encamina a una caja de seguridad. La abre y extrae de ella un objeto reluciente que al ser depositado sobre la mesa observo que está integrado por varias hojas metálicas perforadas de tal manera que pueden abrirse como un libro.

Kimball.- ¿Son cómo éstas?



¿Son como éstas?

Móricz.- Si. Y también como aquellas que han sido publicadas por Von Däniken. Las llamo Biblioteca porque se trata de una biblioteca que contiene un increíble caudal de conocimientos, miríadas de información, fabulosa cantidad de sabiduría, una suma de ciencia y de saber cómo se puede apreciar en la proliferación de la escritura y en incluso la antiquísima taquigrafía existente en alguna de las placas. Hay algunas que lucen como nuestro moderno Código Morse. Hay también una gran cantidad de estatuas que tienen la misma calidad de escritura como la sumeria y egipcia.

Kimball.- (curioso) ¿Alguien más, además de Móricz, ha visto las placas?

Móricz.- Si, pero ellos no son gente que pertenezca a nuestro mundo civilizado.

Kimball.- ¿Nativos?

Móricz.- No

Kimball.- (confuso) ¿Ellos sería gente que aparentemente ha muerto? ¿Es eso lo que él dice? ¿En otras palabras, aparte de él no existe en nuestra generación nadie que las haya visto con él?

Peña.- Yo entiendo que sí, las han visto con él, pero ellos no son gente que pertenece a nuestro mundo civilizado. Él considera que muchas tribus indígenas primitivas tienen cierto grado de cultura, pero no son civilizadas.

Kimball.- (resuelto) Pero ellos son quienes las han visto.

Peña.- Así lo entendí.

Holbrook.- (nervioso) ¿Tiene usted alguna pregunta, Presidente, que usted quisiera hacer acerca de esto? El descubrimiento ha sido dado a conocer públicamente y reportado por un escritor llamado Von Däniken, en un libro que usted le mencionó al hermano Petersen. Nosotros hablamos de esto muchos años atrás y hemos mantenido correspondencia tratando de conseguir mayor información. He escrito pidiéndole fotografías para determinar si podemos comenzar a interpretar alguna de las placas o determinar sus relaciones. Móricz no está dispuesto a esto. Yo no sé cual sea su posición ahora. Es por eso que estamos aquí reunidos, para ver si podemos ser de alguna utilidad. Le ofrecimos nuestra ayuda. Así que.... ¿Tiene usted algo más que quisiera decirle acerca de eso?

Kimball.- (desconcertado) Yo no he sabido lo suficiente acerca de esto como para hacer preguntas inteligentes, realmente. Entiendo que usted tiene que recorrer cavernas subterráneas en el Ecuador donde hay muchos archivos. Nosotros no tuvimos más información que esa en ese tiempo. Fue muy interesante para nosotros.

Móricz.- En algún momento seres superiores de aquellas antiquísimas civilizaciones han tratado de preservar y archivar los conocimientos de su cultura para futuras generaciones. Usted puede encontrar ejemplos de eso por todas partes: en las pirámides de México, en Egipto, Babilonia o Grecia. Incluso en el momento presente estamos tratando de hacer exactamente lo mismo. Nuestras bibliotecas son un ejemplo. Tratamos de conservar los conocimientos. La diferencia es que en tiempos remotos las cosas más importantes fueron preservadas en el metal más importante, oro, el máspreciado metal. Incluso en nuestros días tenemos la expresión "Todas las cosas importantes están escritas en un libro de oro". El libro puede ser de papel pero la expresión "Libro de Oro" proviene de aquellos antiguos tiempos cuando, en efecto, todo acontecimiento fue escrito en libros de oro, placas de oro.

Kimball.- (ansioso) Placas de oro.... Esto es exactamente lo que nosotros creemos. Que los archivos de este continente fueron escritos sobre placas de metal; pero también pensamos que pudieron haber otros archivos sobre placas de metal y usted nos asegura que sabe donde están, y esto por supuesto que nos interesa muchísimo y nos gustaría saber en este momento que podemos hacer, si debiéramos auxiliarlo o que le gustaría a usted que nosotros hiciéramos. ¿Este sería el estilo de las placas de oro? Preguntó Mr. Kimball señalando las placas que se encontraban a la vista sobre la mesa.- ¿Es ésta la configuración de las placas por usted descubiertas, señor Móricz?

Móricz.- Más o menos la misma.

Kimball.- (desilusionado) ¿Más o menos?

Móricz.- Algunas son más grandes, otras más pequeñas. Existen muchas así en el Perú.

Kimball.- (inseguro) Algunas de éstas están en lenguaje antiguo, ¿no es verdad?

Móricz.- Observe Presidente, éstas tiene aquí, rasgos fabricados.

Peña.- Móricz dice que hay muchas como éstas en el Perú que es un país vecino al Ecuador.

Kimball.- Dígame es esta una hoja de oro o de

Móricz.- Es una pieza antigua y es escritura peruana.

Kimball.- (curioso) Las placas que usted ha visto son todas ellas de oro o las hay de plata, cobre u otro metal? ¿Ha encontrado usted algo que se parezca a esto?. ¿Podría usted, doctor Peña, preguntarle a él esto?

Peña.- Si.

Móricz.- Hay tal cantidad de paquetes dispersos por todas partes que he sido incapaz incluso de tocar las innumerables placas de oro.

Kimball.- ¿Cuán grande es el depósito?

Móricz.- Enorme, gigantesco. He recorrido secciones en las cuales esa iglesia (se refiere al templo mormón de Salt Lake City visto a través de la ventana) y todos aquellos edificios podrían caber en las profundidades de la caverna. Y hay muchas otras entradas.

Kimball.- ¿Es todo lo allí existente pre-colombino?

Móricz.- Si, todo es pre-colombino. Estatuas, placas, todo, todo. He visto carros de guerra que están allí, estatuas, esqueletos....

Holbrook.- Bien, yo pienso que nuestro Presidente querría saber ahora que podría hacer para ayudarlo. Doctor Peña, ¿podría ayudarnos a traducirle exactamente que quisiera el señor Móricz que nosotros hiciéramos?

Peña.- Juan, ellos quieren saber que pueden hacer por usted

Móricz.- (enfáticamente) Cuando los ingleses organizaron la expedición oficial Británica a las Cuevas de los Tayos, tres o cuatro años atrás, les solicité únicamente cumplir con cuatro condiciones para lograr mi colaboración: Primero ser el jefe único y absoluto de la expedición con plena autoridad ejecutiva; segunda

Kimball.- (deseoso de cambiar el tema) ¿Cuál es la relación entre sus derechos y la guardianía del país que encontró los objetos?

Peña.- (con miras a insistir en el tema de las condiciones) En 1969 a través mío como abogado, Móricz hizo una pública manifestación de su descubrimiento encaminada a preservar los objetos descubiertos. Antes de ir al lugar él ya había dado a conocer su hallazgo al gobierno, no a causa de sus derechos de descubridor, sino con el objeto de preservar su descubrimiento contra todo y contra todos. Su segunda condición fue invitar a una junta de notables integradas por científicos de todos los países del mundo. La tercera condición fue reunir a personalidades importantes, no científicos, sino observadores de todo el mundo para que ayuden a preservar el hallazgo. La cuarta condición fue la inmovilidad de los objetos descubiertos para convertir este lugar en una especie de santuario de la Humanidad.

Móricz.- (exaltado y terminante) Hasta la fecha nadie ni la expedición británica integrada, entre otras personas,

por sesenta científicos de todo el mundo, ni nadie más, han aceptado estas condiciones. La expedición británica descendió a una de aquellas cuevas, la única que di a conocer, pensando que ellos serían capaces de encontrarlo todo sin mi ayuda y guía. Fracasaron. Dos de los científicos, uno de ellos Director y Arqueólogo de la Universidad Católica de Quito y el otro Director del Museo del Banco Central en Quito, en su afán de apoderarse cada uno de ellos en exclusiva de los objetos, destruyeron un hallazgo muy interesante, una especie de altar, que había sido construido dentro de la cueva hace más de 6.000 años. Y lo hicieron en un lugar muy interesante porque había sido construido debajo de una abertura de la cueva por la cual penetra el sol y en un momento dado golpea exactamente en ese lugar. Esa expedición le costó al gobierno británico más de tres y medio millones de dólares. Inclusive Neil Armstrong, el astronauta, estuvo dentro de la cueva por tres días consecutivos. Ellos pensaron que podían encontrar la biblioteca metálica pero nunca serán capaces de encontrarla sin mí.

Holbrook.- (reverente) Con todo respeto Presidente, pienso que su tiempo es precioso y solamente he querido que ellos le cuenten los hechos a usted y después nosotros podemos seguir conversando e informarle a usted cualquier resultado a menos que ellos quisieran decirle algo directamente a usted. Tómese su tiempo que luego nosotros podríamos darle a conocer algún resultado y dejarle saber cuáles son los deseos o aspiraciones del señor Móricz e informarle cualquier progreso o en qué forma podríamos ayudarles.

Kimball.- (optimista) Espléndido

Holbrook.- No quiero quitarle mucho tiempo.

Kimball.- (satisfecho) Bien.... Yo estoy muy a gusto aquí Y quisiera que ustedes oigan a Móricz directamente. Dígame señor Cheesman ... ¿cuánto tiempo ha estado usted involucrado en este asunto?.

Chesman.- Alrededor de diez años.

Kimball.- ¿Y usted señor Holbrook?

Holbrook.- Alrededor de dos años, después que le escribí a Mr. Cheesman y supe por primera vez de todo esto. Entonces fue cuando el hermano Petersen y yo recibimos una carta suya en la cual menciona que había conocido al señor Móricz y quería que yo lo investigara. Es durante este período de tiempo que hemos establecido contacto y viajado para entrevistarlo. Pienso que el señor Móricz es muy cauteloso acerca de su descubrimiento a pesar de lo cual se ha hecho mundialmente público, muy a su pesar, por haber sido indebidamente manejado por terceros.

Kimball.- Yo tuve esa misma impresión cuando hablé con él en Sud América. Así que yo también pienso que ha sido muy cauto y muy cuidadoso ya que cuando encontró todo esto hace once años no publicó su descubrimiento impidiendo así que todo el mundo lo busque para sacarlo a la luz. Estoy seguro que él, mentalmente, está esperando hacerlo en cierta forma y él es la clave para cualquier cosa que quiera hacer. Nosotros debemos pedirle a Dios que bendiga esta circunstancia para que se desarrolle. ¿Qué sucedería si él muere? Yo no sé. ¿Quién conoce dónde está el tesoro? Supongo que su abogado tendrá alguna información.

Peña.- Solamente la mitad de lo poco que me ha dicho. Mi gestión se refiere únicamente al aspecto legal.

Móricz.- (fatalista) Si me muero antes de tiempo alguien más vendrá después y será capaz de probar la verdad

de mi descubrimiento. Si esto sucediera yo no estaría porque sería otro el elegido para darlo a conocer y hacerlo público. Como les he dicho antes este es un tema del cual nunca hablo. Yo he cruzado el puente de oro, usted sabe lo que quiero decir con eso, y ya eso es demasiado. No hay nada superior a esto en el mundo ni nada que pudiera interesarme más. Debo cuidarlo mucho. Si la expedición británica integrada por más de sesenta científicos, ejército, equipos adecuados, y toda la tecnología necesaria, lo primero que hizo es destruir un altar que ha estado allí por más de seis mil años, ésta es la prueba de que no se puede confiar en nadie. ¿Quién es el culpable de todo esto? Yo mismo porque fui yo quien les dio la información de cómo llegar y descender a ese lugar. Felizmente dicho lugar no fue el correcto porque les indiqué una entrada diferente, pero de todas maneras les di a conocer una información que condujo a la destrucción de un altar arqueológico milenariamente pre-colombino que existía allí. Y dicho altar fue destruido a pesar de que no era de oro, sino solamente de barro y piedras. ¿Puede imaginar ese ejército presa de la fiebre del oro?

Chesman.- Caballeros, me perdonan sólo un minuto? Deseo manifestarles únicamente que nosotros no estamos interesados en los artefactos, en traerlos acá o algo parecido. No. Quisiéramos examinar las placas, fotografiarlas y después ayudar a traducirlas. Eso es todo. Cuando nosotros los mormones recibimos las placas originales de manos del ángel Moroni, éstas eran de oro y mucha gente trató de obtenerlas para negociarlas y venderlas pero a Joseph Smith le estuvo permitido únicamente copiarlas para después devolverlas al ángel.

Holbrook.- Presidente, les he dicho que en este proyecto nosotros los mormones estamos únicamente interesados en examinar las placas y fotografiarlas y después, mediante las fotografías quizás podríamos traducir y leer algo de este material y en esta forma ayudar en este proyecto. Eso es todo. Nosotros no estaríamos interesados en traer a los Estados Unidos nada de este tesoro o exponerlo, exhibirlo o algo parecido.

Móricz.- Yo le he dicho a usted en 1967, señor Kimball, que creo en lo que usted dice por que la Iglesia Mormona está muy cerca de la verdad. No le estoy diciendo que es dueña de la verdad sino que está muy cerca de ella. Y es muy probable que aquel que preside esta Iglesia tenga el conocimiento de toda la verdad. Eso no siempre es posible de comunicar.

Chesman.- Estamos muy interesados y nos gustaría obtener más información.

Kimball.- (inquisitivo) ¿Ha escrito usted algún libro relatando esta historia?

Móricz.- Hay más de cincuenta libros en este mismo momento pero cada uno es peor que el otro. Nada he escrito. Si yo escribiera un libro ahora, inclusive una farsa, podría hacer una fortuna con toda la propaganda existente, pero no estoy interesado en nada de eso. No nací para eso. No tengo interés en algo parecido. Otra gente escribe y escribe falsedades; es esta la razón por la cual pienso organizar un congreso.... Este congreso será muy importante porque todo será renovado y todo el mundo encontrará de nuevo la verdad.

Holbrook.- Integre el Congreso con los científicos y las distintas personalidades que usted elija en diferentes países y universidades ¿Le dará eso integridad y honestidad? Eso es lo que debe preocuparlo acerca de la fiebre del oro.

Peña.- Él está tratando de reunir gente honesta para juntarla en el congreso.

Chesman.- Usted pudiera mostrarle que Brigham Young University puede proveer esa clase de hombres.

Móricz.- Estoy seguro de eso. Esa es la razón por la que estoy aquí.

Holbrook.- Un tal señor Von Däniken escribió un libro acerca de todo esto y cuenta una historia similar a la que el señor Móricz nos ha dicho. Von Däniken dice que bajó con Móricz a la Cueva y que vio la biblioteca de placas de oro, pero cuando hablé con el doctor Peña me informó que Von Däniken nunca hizo eso, que no era cierto que estuvo allí. Que él se tomó la libertad de una licencia literaria para afirmar cosas como ésas y lo hizo para captar la credibilidad del lector. Me dijo el doctor Peña que Von Däniken únicamente habló con usted, señor Móricz, y que usted le contó su historia y que él se permitió decir que realmente bajó a la caverna y vio todas esas cosas. ¿Es esto cierto?

Móricz.- (frustrado) Cierto Cierto. Él distorsionó la realidad.

Kimball.- (fatigado) Bien, hay alguna otra pregunta, hermanos, que ustedes quisieran hacer? Yo estaría mucho más interesado si pudiera conseguir que uno de ustedes o el hermano Petersen o alguien pudiera conducirnos a entender todo esto por completo.

Peña.- Pienso que podemos tomarlo de la grabación y por escrito. Así la interpretación sería suficientemente clara si la leemos en una narración continua. ¿No les parece?

Chesman.- Así lo creo, doctor. Acabamos de ver en Seattle la exhibición del tesoro del rey Tutankhamen y hay un tremendo interés en eso. El mundo entero está sorprendido con estos tesoros que no son placas escritas sino únicamente artefactos, joyas, herramientas y cosas de esa naturaleza. Mientras que esto podría tratarse de la historia de la humanidad. ¿Lo ven?

Holbrook.- Este asunto de la cronología podría muy bien coordinarse; de hecho, tenemos que pedirle autorización al señor Móricz pero cuando lo entrevistamos el pasado mes de diciembre también grabamos en cinta magnética la entrevista, como ustedes recuerdan y podríamos combinar las dos grabaciones y producir una historia bastante buena. Dos cosas me intrigan.... Una, Dr. Chesman usted conoce que en sus viajes cada vez que ha visto un centro espiritual o religioso, existe en ellos un pequeño altar que es conservado a través del tiempo. En la entrada de esa cueva, una de las primeras cosas que se me dijo, fue que existía un altar. Nosotros sabemos que en Guatemala casi todas las ruinas disponen de un altar al comienzo del templo, justamente en su base. La segunda cuestión que me intriga es el hecho de que este hombre (Móricz) describe la existencia del esqueleto de un gigante allí. Y todos nosotros recordamos que los Vereditas eran un pueblo de gigantes, y eso es un hecho. La cultura madre en México también fue de gigantes del mismo tipo por él descrito. Interesante. Muy interesante.

Móricz.- (molesto) Nunca he hablado acerca del cementerio de gigantes por qué no me gustaría que fuera destruido por nadie.

Kimball.- (visiblemente incrédulo) ¿Cementerio de qué?

Móricz.- (con firmeza) ¡Gigantes! ¡Gigantes!.



Gigantes Gigantes

Cheesman.- (conciliador) Nosotros tenemos un cementerio en Kansas de esqueletos correspondientes a gente de seis pies y en Guatemala, en Kaminal juyu, de más de seis pies de altura. Así que en distintos lugares ha habido gente muy alta y desarrollada.

Kimball.- (resignado) Seis pies de altura....

Holbrook.- (cortésmente) Bien, una vez más le digo que no queremos abusar de su tiempo, Le agradecemos mucho por habernos recibido.

Móricz.- Muchas gracias.

Kimball.- Gracias también.

Peña.- Móricz dice que le agradece mucho que usted se haya tomado el tiempo de aceptar que él pudiera conversar con usted. Está muy agradecido.

Kimball.- Mucho gusto de verlos, los aprecio, muchísimas gracias por su visita.

.....

Nada de lo dicho por Móricz en relación al mundo subterráneo debió haber sorprendido al papa mormón pues el Presidente Kimball (hoy fallecido) sabía entonces perfectamente que su Iglesia ha construido en un sector de las montañas rocosas su propio subterráneo de túneles, debidamente protegido por inmensas verjas de acero, en el cual existe más de un laberinto y grandes salas iluminadas en que reposan, debidamente clasificadas los archivos genéticos de la Humanidad.

En efecto, debajo de la denominada "Sierra de Wasatch", al este de la ciudad de Salt Lake City, en el estado de Utah, en los Estados Unidos de América, existe una secreta y gigantesca construcción subterránea que constituye el "Archivo Mormón de Little Cottonwood Canyon" que hoy debe contener alrededor de 20.000 millones de nombres clasificados genealógicamente en 1'500.000 microfilmes registrados en discos CD. El nombre oficial de este pequeño mundo subterráneo, construido en las profundidades de una montaña, específicamente para albergar la información existente, a lo largo y ancho del mundo en archivos, libros y publicaciones genealógicas, registros de estado civil, anotaciones parroquiales, actas notariales, inventarios de cementerios, análisis genéticos, vínculos de sangre, actas de nacimiento, bautismo y confirmación, inscripción de nacimientos y defunciones, etc., etc, es "Sociedad de Genealogía de la Iglesia". Allí reposa la información genética de toda una humanidad transmisora de genes considerados genéticamente puros o contaminados por tener alguna vinculación que los aleja de la pureza. Para los mormones, según explican sus misioneros, la genealogía constituye el aspecto más importante de su religión ya que consideran "eternas" a las familias y piensan que es necesario estructurarlas en linajes debidamente clasificados. Constituye el privilegio de cada mormón encontrar allí la línea de sus ancestros no solamente para satisfacer una justa inquietud genealógica, sino para bautizar e inclusive casar a sus antepasados por la fé mormona. ¿Cuál es la justificación teológica de estas aparentes arbitrariedades de los actuales descendientes? Muy simple –replican los mormones– los mal llamados muertos en realidad han llegado a la auténtica vida y, consecuentemente, son libres de aceptar o rechazar en espíritu el bautismo o matrimonio pactado por sus legítimos descendientes.

Mientras me informaba acerca de la existencia de estos archivos subterráneos que reposan en seis enormes salones circunscritos por un doble muro de hormigón, hundidos bajo doscientos cincuenta metros de rocas gigantes, protegidos por tres puertas de acceso blindadas, de un peso de catorce toneladas cada una, provistas de una ventilación filtrada que mantiene constantemente la temperatura a 14 grados centígrados, evocaba yo el descubrimiento de túneles y cavernas subterráneas efectuado por don Juan Móricz en las entrañas del territorio de mi patria, la República del Ecuador. ¡Cuánta similitud! En Little Cottonwood Canyon, miles de libros documentos genealógicos, publicaciones, microfilmes, registros, claves genealógicas, etc.; en las Cuevas de los Tayos, archivos, legados, placas, restos arqueológicos, información científica, etc., etc. ¿Por qué está angustia del ser humano por perpetuar, debidamente protegido, su legado cultural o genético? De súbito recordé la investigación genealógica efectuada en la ciudad de Guayaquil por Don Pedro Robles y Chambers y publicada en 1938 en su libro titulado "Contribución para el Estudio de la Sociedad Colonial de Guayaquil" como trabajo previo a su ingreso al Centro de Investigaciones Históricas. Allí consta una lista alfabética de apellidos cuyos orígenes se remontan a la fundación misma de la ciudad. ¿Cuál fue el interés oculto de los mormones al obtener en la década de 1980 una copia exhaustiva de la totalidad del archivo del señor Pedro Robles y Chambers, corregido, aumentado y actualizado? No lo sabemos. Seguramente esta información determinó la construcción, en la ciudad de Guayaquil, de una réplica del templo existente en Salt Lake City, réplica que visité y conocí el día de su inauguración comprobando, ocularmente, que en ella existen habitaciones discretas, aptas para la reproducción genética inspirada por la divinidad como lo hacían hace miles de años los emperadores Mayas y los Faraones en sus respectivos templos. Interesante cuestión.

¿Será por alguna clasificación genética especial que determinados mormones están autorizados por su Iglesia para practicar legalmente la poligamia? ¿Cuáles son los requisitos exigidos por dicha Iglesia para ser considerado "reproductor"? En la esperanza de que, quizás, en la hipótesis de convertirme, pudiera alcanzar tal título y ejercerlo, debo mencionar que algunos de mis apellidos aparecen varias veces citados en los estudios genealógicos de Robles Chambers, lo cual tal vez pudiera servir de recomendación a la Iglesia Mormona. Bromas aparte, es indudable que los mormones buscan anhelosamente registros genéticos en las cinco partes del mundo. Su vehemencia llega incluso a la búsqueda genética en países donde no existen mormones "por que algún día allí tendremos misioneros", replican. El afán de convertir a todos los pueblos del mundo a la religión mormona recuerda los esfuerzos de los misioneros católicos por apoderarse espiritualmente de América. ¿Será que consideran fácil de sustituir en dicho continente la fé católica por las creencias mormonas por el hecho de que, según ellos, Cristo estuvo en América y en ella se descubrirán las tribus perdidas de Israel?

El hecho de predicar los mormones que Cristo si estuvo en el continente americano, le otorga a esta nueva fé una indudable ventaja. ¿Es ésta una religión de repuesto, controlada a futuro por las mismas sociedades secretas que manejan a los católicos? Recordemos que se llegó a saber que el Papa Juan XXIII fue miembro de la una logia masónica. Existen sacerdotes católicos que celebran misas en los templos masónicos y consagran las especies de pan y vino envueltos en casullas encarnadas. El tiempo les dará la respuesta a nuestros descendientes que deberán, por entonces estar alineados con el "Gran Hermano" de la computadora genética central, pues de otro modo no podrán hacer uso del dinero plástico, que será el único de curso legal, ni comprar, ni vender, ni trasladarse de un lugar a otro. Felizmente nuestra actual generación ya estará muerta para entonces, pero no me sorprenderá que alguno de mis descendientes pretenda convertirme post mortem a la fe mormona, con el fin de facilitar su vida diaria y la apertura de los archivos de la humanidad de entonces. ¿No sería preferible seguir la ruta del legado cultural e informático existente en algún lugar de la Cueva de los Tayos? ¿Y si allí también existe algún archivo genético? Ante todos estos interrogantes y la presencia inexorable de la muerte física solo resta recordar la aseveración de Móricz cuando dijo; "Si me muero antes de tiempo alguien más vendrá después y será capaz de probar la verdad de mi descubrimiento. Si esto sucediera yo no estaría porque será otro el elegido para darlo a conocer y hacerlo público"



Cheesman, Móricz, Kimball, Peña, y Holbrook en el despacho privado del Gran Apóstol y Presidente Kimball

Capítulo XXXIII

Los Gigantes



Exagera Móríciz cuando nos habla de la existencia de gigantes en tiempos remotos del planeta Tierra? Ya en el capítulo X de esta narración mencioné la relación entre el paulatino acercamiento de los satélites terrestres que han precedido a la luna actual, y el fenómeno del gigantismo. Sin embargo, hasta ahora no se ha comprobado, oficialmente, la existencia de fósiles gigantescos correspondientes a seres humanos. Existen esqueletos fosilizados de animales y plantas gigantes pero no han sido encontrados, científicamente, restos de gigantes pertenecientes al género humano.

Las mitologías y la literatura abundan, en narraciones relacionadas con gigantes. Incluso la escultura ha producido gigantomaquias que constituyen verdaderos tesoros en los museos de arte. Los libros sagrados de las distintas religiones mencionan a gigantes y yo mismo he visto, en el Perú, construcciones ciclópeas y sillas enormes cuyos asientos servirían únicamente para sentar gigantes. En el museo Mujica-Gallo, en Lima, existen guantes de oro milenarios de un tamaño gigantesco; miden 50 cm. de largo por 15 cm. de ancho. Vestigios de gigantes los hay también en otros lugares, entre ellos en nuestro país, según narra el padre Juan de Velasco en su obra "Historia del Reino de Quito" y Gabriel Pino Roca en su libro "Leyendas y Tradiciones de Guayaquil". La Sagrada Biblia, comentada por Vence, en su edición mexicana del año 1831, editada en la imprenta de Galván situada en la calle de Cadena No. 2, obra que dispone de notas sacadas del comentario de don Agustín Calmet, Abad de Senones, del mismo Abad Vence, y de los más célebres autores con el fin de facilitar la inteligencia de la Sagrada Escritura, en

el tomo I página 284, reproduce la extensa disertación de Calmet sobre los gigantes, quien cita, entre otros, a los autores siguientes:

San Agustín: "Yo he visto en Utica y sobre la playa del mar un diente humano tan grande que igualaba 100 de los nuestros." (Vence: S.B. Edic. Mex. 1831 Tomo I página 284)

Agustín Torniel: "Yo he visto un diente gigante en Verceil en una iglesia dedicada a San Cristóbal, que se decía ser de éste Santo".

Torquemador: "En Loira hay otro (diente) tan grueso como el puño cerrado de un hombre robusto, y en Astorga una mandíbula",

Magio: Habla del hueso del muslo de San Cristóbal que se guarda en Venecia en la iglesia de los Crucíferos que es también de admirable tamaño"

Antonio Sabelico: "He visto una cabeza de hombre del tamaño de un barril que al sacarla se deshizo no pudiendo guardar sino algunos dientes de los cuales se ven algunos en Venecia en una casa particular"

Luis Vives: "En Valencia he visto un diente de San Cristóbal tan grueso como un puño".

Ricardo Simón: En su diccionario de la Biblia refiere que el año 1667 se desenterraron **dientes** que pesaban 10 libras cada uno, que se conservan actualmente en el castillo de Molard, cerca de la villa de San Valerio, diócesis de Viena en el Delfinado.

Y, en la página 285 de la obra citada añade:

Flemón: "Liberto del emperador Adriano, encontró una cabeza de hombre tres veces más grande que las comunes con una inscripción griega en que se leía, IDEO, el más valiente de los gigantes de su tiempo, y que fue muerto, dice Homero, por Apolo. Nos habla, igualmente, de un lugar llamado Litres, en Egipto, donde se encuentran esqueletos de gigantes."

Posteriormente, en la página 286, expresa:

Herodoto: lib 2º. C. 30 . 43 . 175 y 176

Lib 2º. C. 86 (Habla de estatuas de gigantes)

Plinio: Nos habla de los Sorbotes, pueblos de Etiopía que tenían 12 pies de altura.

Y, en la página 292, añade:

Héctor Boecio: Historiador de Escocia, dice que en 1.520 se descubrieron en este país huesos y dientes de gigantes.

En América se han visto gigantes (6) a quienes los hombres regulares solo llegaban a **la rodilla. Todavía se ven sus huesos y sus obras en el Perú;** y los habitantes del país dicen que Dios los exterminó con fuego del cielo.

En México, desde la época pre-colombina existe la antiquísima tradición de la existencia de los gigantes llamados "**quinametzin**" por los Aztecas, gigantes que habitaban especialmente en la región de Tlaxcala.



En el museo Mujica-Gallo, en Lima, existen guantes de oro milenarios de un tamaño gigantesco.....

Comentaba alguna vez este tema en la ciudad de Loja con don Juan Móríciz, cuando él me contó la existencia de esqueletos milenarios de gigantes yacentes en urnas de cristal por él descubiertos dentro del laberinto de las Cuevas de los Tayos. Me habló incluso de un esqueleto fosilizado recubierto íntegramente de oro para ayudar a su preservación. Probablemente mi cara de incredulidad y escepticismo lo llevó a decirme: "Pero no es necesario repetir la expedición que hicimos juntos en 1969 para contemplar los huesos de un gigante. Basta trasladarse en esta ciudad de Loja a la casa del sacerdote Carlos Vaca Alvarado, capellán del hospital de acá, para que usted vea con sus propios ojos el esqueleto completo de una mujer gigante!! De una mujer gigante – inquiri. ¿Cómo lo saben? Por exámenes médicos –respondió Móríciz. El padre Vaca arma su esqueleto una vez al año para exhibirlo en ferias locales y, en alguna de ellas, varios médicos lo examinaron y concluyeron que es de sexo femenino por la anchura de sus caderas. Debe haber sido una hermosa mujer gigante, le dije

burlonamente. Mañana iremos a verla – me respondió- para que se recree usted con su hermosura.

En efecto, al día siguiente tocábamos la puerta de entrada a la casa del sacerdote Carlos Vaca quien nos recibió gustoso de saludar con su amigo el señor Juan Mórica quien hizo la presentación correspondiente.

Evoco el aspecto del padre Vaca y lo recuerdo sonriente, rechoncho, bajo de estatura, enfundado en su negra sotana salpicada de polvo proveniente de las calles de la cultísima ciudad de Loja que, en esa época, no habían sido aún pavimentadas. Contento de vernos nos atendió gentilmente y cuando entramos en materia respecto de los huesos del gigante nos dijo que constituían su mayor tesoro pues jamás se había descubierto, ni visto, ni palpado un esqueleto fosilizado completo de un ser humano gigante. Obviamente que todo este preámbulo era absolutamente incierto, pues estábamos allí precisamente para adquirir la certidumbre de verlo. Mucha gente lo ha admirado nos dijo, pero no le prestan atención. Me he dado el trabajo de armarlo, hueso por hueso, y de colgarlo de una altísima viga para sostenerlo íntegramente en exhibición en los días de feria y fiesta. Nadie se preocupa. Lo miran y se van. Siempre es lo mismo. Ni siquiera les cobro entrada y muchas veces la gente se olvida de la limosna. Dicho esto Mórica le dio un abrazo y tuve la impresión de que depositaba algún dinero en uno de los bolsillos de la sotana sin que el sacerdote se percatara de ello. ¿Cómo lo encontró? Pregunté curioso- Yo lo rescaté, respondió – probablemente un aluvión lo desenterró parcialmente; no lo sé. El hecho es que estaba allí, abandonado en el lodazal del cual lo extraje. Ya en casa lo limpié y me costó muchos meses armarlo, pero no lo puedo guardar armado pues es inmenso. Así es que me veo obligado a desarmarlo para tenerlo encajonado. Dicho esto se acercó al pie de su lecho de dormir y haciendo un esfuerzo extrajo de bajo la cama un cajón de madera cerrado con candado, buscó la llave, lo abrió y aparecieron los huesos de la pretendida hermosa mujer que no pasaba de ser un esqueleto. Los miré con incredulidad, sin sentir la emoción que embargó al marqués de Lombay, futuro duque de Gandía, cuando procedió a abrir el féretro y reconocer el cadáver putrefacto de la bellísima emperatriz Isabel de quien estuvo platónicamente enamorado. Sabiendo que se trataba de los huesos de una mujer, alargué de inmediato mi brazo derecho para agarrar uno de ellos y examinarlo de cerca sea cual fuere. Naturalmente elegí el más pequeño y apto para que cupiera en el puño, pero me fue imposible sostenerlo pues no pude cerrar por completo la mano. Me ayudé con la mano izquierda y lo contemplé a mi sabor sin saber de qué hueso se trataba. Es una rótula –dijo el padre Vaca ¿Será posible? Me pregunté – Los demás huesos eran inmensos y, naturalmente, no estaba yo allí para clasificarlos. ¿Cuándo será la próxima feria? Le pregunté- No sé si los exhibiré este año, me dijo. Es mucho trabajo armar y desarmar este gigante. Ya estoy cansado de hacerlo. Venga cuando usted quiera; tendré mucho gusto de recibirlo, pero no me insinúe siquiera que arme este rompecabezas pues cuando lo tengo armado termino exhausto. Oídas estas palabras, por asociación de ideas, le pregunté: ¿Podría mostrarme la cabeza del gigante? Claro que sí, me dijo pero tengo media cabeza pues la parte superior del cráneo ha desaparecido.

Dicho esto extrajo la mitad de un cráneo tan grande que más que fósil parecía paila o vasija para lavar ropa. No podía creerlo. Estuve realmente asombrado de verlo y aún más asombrado de que no se conociera mundialmente una rareza semejante. Lo único que deseaba en ese instante era salir de allí para enviar un mensaje al Banco Central, a la Casa de la Cultura Ecuatoriana, a la UNESCO, a la ONU, al Instituto de

Francia, y darles a conocer este hallazgo fabuloso. Salgamos de aquí le dije a Móricz, presa de excitación. Vámonos. Espere un poco –me respondió- Aun hay mucho que ver. Me volví a sentar pero ya no inquirí más sobre el tema. ¿Qué le parece? Preguntó Móricz con una sonrisa dibujada en su rostro. Fantástico respondí- Como todos sus descubrimientos, simplemente fantástico. Callé- estaba, francamente, abrumado. Me parecía inadmisibile que algo tan importante nadie lo diera a conocer al mundo científico y no pasara de ser esporádica atracción circense.

Salgamos –dijo Móricz- No abusemos de la hospitalidad de nuestro anfitrión. Nos despedimos y subimos al Toyota en el que habíamos recorrido kilómetros yendo y viniendo de Guayaquil a Zamora, Yacuambi y Limón Indanza, etc. Ya en el vehículo le dije: Juan ¿cómo puede usted haber guardado silencio sobre un hallazgo como éste tan evidente, interesante y revolucionario para la ciencia?

No lo es – respondió. No vale la pena mencionarlo siquiera. ¿Por qué? –pregunté ansioso- Simplemente porque no es oficial. No se conoce el sitio exacto del hallazgo, no existen testigos, no hay fotografías del descubrimiento. No hay pruebas. Serviría más para confundir que para clarificar las cosas. Daría origen a polémicas. Se combatiría, con razón, su autenticidad. Terminaría desvirtuado y estigmatizado. Es esta la razón por la cual yo organicé con su ayuda una expedición oficial, debidamente legalizada. Mi deseo siempre fue comprobar científicamente mis descubrimientos, fotografiarlos, tener testigos, cuidar de ellos adecuadamente para que los objetos descubiertos no terminen depredados. Este país no quiso seguir adelante; se limitó a decirme oficialmente que yo nada he descubierto; que las Cuevas de los Tayos han sido conocidas desde los tiempos más remotos por los jíbaros que habitan la región; que el mundo subterráneo no existe; que las cavernas son obra exclusiva de la naturaleza; que no se necesita observadores para continuar adelante, que es innecesaria una junta de notables, etc., etc. Así, no vamos a ninguna parte. Los ingleses hicieron lo mismo: no aceptaron mi jefatura; no aceptaron mis condiciones; no me han entregado una sola fotografía del mundo subterráneo; permitieron la destrucción de un altar milenario en manos de Porras y Crespo disputándose ambos un costal repleto de piezas arqueológicas; rumiaron su frustración en solitario y no me disputándose ambos un costal repleto de piezas arqueológicas; dirán que no soy el descubridor, etc., extrañaría que mañana pretendan despojarme de mis descubrimientos; etc., etc. y llegarán a la conclusión de que alguno de los mencionados en la polémica que tuvimos con motivo del séptimo aniversario de mi descubrimiento, fue en realidad el auténtico descubridor. Nada de eso importa. Lo único importante es la preservación de los objetos por mí descubiertos y si, por las circunstancias vividas, está claro que aún no ha llegado el tiempo de darlos a conocer, la humanidad tendrá que esperar hasta que haya adquirido la suficiente madurez para disfrutar de ellos adecuadamente.

Años después de esta conversación con fecha miércoles 23 de octubre de 1996, cuando Móricz ya tenía cinco años de muerto, apareció en el diario EL UNIVERSO, página No. 1 de la sección "El País", la información siguiente:

Hallan vestigios de una civilización de gigantes

LINDÓN SANMARTÍN

Corresponsal

LOJA.- El sacerdote Carlos Vaca Alvarado, capellán del hospital Isidro Ayora de esta ciudad reveló la existencia de huesos humanos y vasijas de barro descubiertos hace 20 años en la parroquia Changaimina, perteneciente al cantón Gonzanamá, los cuales formarían parte de antiguas civilizaciones que habitaron la provincia de Loja hace miles de años, afirmó.

Según asegura el padre Vaca, esta civilización se asentó hace miles de años en varias poblaciones de la provincia y estuvo integrada por gigantes, a los que denomina como "gentiles", pues las osamentas encontradas son de un tamaño que dobla la medida normal de los huesos del ser humano.

Primeros habitantes

Añade que estos "gentiles" fueron los primeros habitantes de es-

ta parte del continente y poblaban los sitios de Cajanuma, Guayranuma, Guayrunuma, Anganuma, Mananuma, Pillnuna, Punzanuma, Purunuma, Lapanuma, Cucanuma, Guagranuma, Yarshuma, entre otros, debido a que son lugares con una gran riqueza mineral, la que utilizaban como fuente de sobrevivencia.

El religioso manifiesta además que de acuerdo a estudios realizados por Juan Morris, a quien señaló como especialista en civilizaciones antiguas, estos gigantes habitaban en cuevas de piedra construidas por ellos mismos y tenían un avanzado conocimiento de arquitectura, mineralogía y agricultura. Agrega que sus rastros pueden aún observarse en las poblaciones de Quinara y Yangan.

No realizan estudios

El padre Vaca Alvarado expresó que para evitar que los restos

sean sustraídos, los mantienen guardados en una vitrina de madera, pero que debido a los continuos traslados y a que no cuentan con la protección adecuada, gran parte de los huesos se han extrañado, mientras que otros han sufrido el proceso de fosilización.

Dijo asimismo que ante esta situación ha solicitado a instituciones especializadas en antropología que estudien los restos.

Pide recompensa

Al ser consultado sobre su disposición para donar los vestigios al Museo del Banco Central del Ecuador u otra institución que pueda encargarse de la conservación de estas piezas, apuntó que desea que se le entregue por lo menos diez millones de sucres que invertirá en la reconstrucción del gigante con los huesos que tiene en su poder.

Valmiki nos habla de gigantes en su obra "El Ramayana"; la Biblia en Gen VI-4, Números 13-34, Dt 3-11, nos dice que existían gigantes en la tierra; el padre Juan de Velasco cita el hallazgo del esqueleto de un gigante el año 1735 en la ciudad de Riobamba; Pigafetta en su relación testimonial del primer viaje de circunnavegación efectuado por Magallanes, menciona el sorprendente encuentro con gigantes en la región Sur Oriental de América Austral a la que denominaron Patagonia a causa de las inmensas huellas de las pisadas gigantes, e incluso narra con lujo de detalles el rapto de dos gigantes que fueron transportados a dos naves diferentes, muriendo uno de ellos de asfixia al cruzar la línea equinoccial ya que no pudo soportar el calor en el viaje de retorno del desertor Gómez que se evadió con su nave desde la mitad del Estrecho de Magallanes para volverse de regreso a España; el otro gigante raptado pereció de inanición surcando el océano Pacífico antes de llegar a las denominadas por Magallanes Islas de los Ladrones (Guam) a las cuales los navegantes arribaron descuajeringados después de casi cien días de navegación carentes casi por completo de matalotaje; y Gabriel Pino y Roca en sus relatos menciona los testimonios de los cronistas Zárate, Cieza de León, Oliva, Herrera, Olmos, etc. que, al igual que yo mismo, han visto y palpado restos y esqueletos de gigantes.

Capítulo XXXIV
Expedición
TELEAMAZONAS
2010



En los primeros días del mes de septiembre del año 2010 recibí en mi oficina profesional la visita del señor Manuel Palacios, investigador de las lenguas indígenas pre-colombinas de América y de los antropónimos y nombres geográficos. Me alegró verlo, pues su dedicación al estudio y conocimiento del pasado lingüístico y cultural de América se manifiesta en la recolección constante de expresiones idiomáticas y palabras indígenas para traducir e incorporar su significado en un diccionario que alimenta día a día con la esperanza de publicarlo cuando considere cumplidas sus aspiraciones culturales. Me informó, verbalmente, que el canal de televisión TELEAMAZONAS estaba organizando una expedición a las Cuevas de los Tayos con el objeto de presentar al público televidente un documental actualizado del lugar, que sería transmitido en el programa Día a Día. Me hizo conocer el texto de la comunicación siguiente:



Quito, 2 de septiembre de 2010

Sr.
Manuel Palacios
Presente.-

Estimado Manuel:

Reciba un cordial saludo de quienes hacemos el **Programa Día a Día**. En esta oportunidad es de nuestro agrado extenderle una invitación a participar en el proyecto "Cueva de los Tayos 2010", el mismo que desde hace varios meses estamos coordinando junto al Ejército ecuatoriano, este programa especial de una hora de duración será transmitido a nivel nacional por **Teleamazonas**.

El objetivo de esta expedición científica y documental es conocer a fondo este patrimonio de los ecuatorianos y para ello es fundamental que contemos durante el viaje con sus valiosos conocimientos.

El viaje se desarrollará desde el jueves 16 de septiembre hasta el jueves 23 de septiembre. Seguros de su alto espíritu de colaboración esperamos poder contar con su participación en este proyecto.

Saludos cordiales,


M^a. Gabriela Osorio
Directora Periodística
Programa Día a Día

Antonio Grande Centro Oe4-29 y As Brasil
Cailla 17-11-04844 Fax (593-2) 244 1620
PBX (593-2) 397 4444
Quito, Ecuador

Leída la comunicación transcrita, me solicitó fijar día y hora para recibir al equipo de filmación de TELEAMAZONAS con el objeto de realizar una entrevista grabada y conversar con ellos respecto de la calidad de equipos e iluminación necesaria para filmar la cueva. Le agradecí la gentileza de contar conmigo y mis comentarios en esta nueva expedición, a la cual le auguraba el mejor de los éxitos y le manifesté que recibiría a los integrantes del equipo de filmación de TELEAMAZONAS el día que a ellos les fuera más conveniente. Fijada la entrevista para la semana siguiente, me fue placentero conocer a los señores José Luis Racines y David Romero Mesias quienes en calidad de camarógrafo y Productor respectivamente, y acompañados por el señor Manuel Palacios, intercambiaron ideas conmigo respecto de la inminente expedición y su organización, deseosos de conocer mi experiencia previa en este asunto. Respondí a todas sus inquietudes poniendo especial énfasis en la necesidad de obtener un permiso especial del jefe o shamán de la tribu para descender a la cueva, pues los jíbaros se han considerado, por generaciones guardianes de superficie del lugar e impiden el descenso a personas no autorizadas por ellos para efectuarlo. Les manifesté que deberían calcular un cordaje de por lo menos ochenta metros de largo para el descenso, pues si bien la vertical mide solamente sesenta y siete metros, sería prudente tener una reserva por si acaso hubiese algún error en la medición de la cuerda. También les sugerí llevar los mejores equipos de iluminación subterránea pues allí reina la más absoluta oscuridad. Les di a conocer algunas antiguas fotografías tomadas el año 1969, muchas de las cuales son reproducidas en este libro, y les comenté mi punto de vista respecto de ellas, solicitándoles encarecidamente que vuelvan a fotografiar los mismos lugares desde ángulos distintos, para comprobar la exactitud de mis descripciones. Acto seguido procedimos a la entrevista y les pedí que fueran ellos quienes planteen las preguntas, a las cuales di cumplida respuesta. Me entrevistaron en dos ocasiones distintas pues volvieron pocos días después debido a que, en la primera entrevista, se les agotaron las baterías. Obviamente, que al editar, publicaron únicamente pocos minutos de mi entrevista pues el programa, de una hora de duración, tuvo por objeto filmar el mundo subterráneo, y mucho más importante era la imagen de las cuevas que mis comentarios al respecto. En todo caso considero que fue una deferencia por parte de TELEAMAZONAS contar conmigo y me siento agradecido por ello. A continuación, gracias a los archivos de TELEAMAZONAS, y a los archivos Toral-Palacios, como una primicia extraordinaria, doy a conocer al lector las más recientes fotografías del interior de las Cuevas de los Tayos tomadas en los días 21, 22 y 23 de septiembre del año 2010 por la expedición TELEAMAZONAS.



Ingreso vista desde abajo



Pasadizo Interior



Restos Megalíticos



**Primer Dintel Subterráneo
PUERTA MÓRICZ
(cara anterior)**



**Primer Dintel Subterráneo
PUERTA MÓRICZ
(cara posterior)**



Horado Interior
(respiradero)



Cascada interior subterránea



Pasadizo Natural



Segundo Dintel subterráneo



Pasaje interior



Tercer Dintel subterráneo



Proporciones entre el tamaño de los restos megalíticos y la estatura de un ser humano



El lingüista investigador de los dialectos indígenas precolombinos y de los nombres geográficos autóctonos señor Manuel Palacios Villavicencio fotografiado en la Cueva de los Tayos



Integrantes de la Expedición TELEAMAZONAS 2010

Primera Fila de izquierda a derecha: Edgar Pazmiño, Sargento Daniel Velepucha, Cap. Daniel Flores (Iwia-Capitán), Sargento Piaguaje, Cabo Angel Rivadeneira Flores (Geo), Soldado Brando Delgado (Iwia), Sargento Chamico.

Segunda Fila de izquierda a derecha: Sargento Primero Julio Benitez (Geo), Cabo Hugo Enriques Andrade (Igm), Sarg. Villa (Iwia-Instructor), Juan Toral, Manuel Palacios Villavicencio, David Romero (Productor Teleamazonas), Dr. Pedro Soto, Cabo Wilson Mejia Cano (Igm), Alexis Soto, David Vallejo (Camarógrafo Teleamazonas)

No aparecen en la foto:

Agustin Grefa (Iwia)
Sarg. Castro (Iwia-Instructor)
Sarg. Luis Tunki (Iwia-Instructor)
Cabo Badillo (Iwia)
Jose Luis Racines (Camarógrafo Teleamazonas)

Fotografías: Archivo Toral-Palacios
Expedición Teleamazonas 2010

Capítulo XXXV

Filatelia con las “Cuevas de los Tayos”



En el mes de febrero de 1999, como un homenaje a los inminentes treinta años del descubrimiento de las "Cuevas de los Tayos" el Gobierno Nacional, por intermedio del Ministro de Obras Públicas y Comunicaciones arquitecto Raúl Samaniego Palacios, aprobó la emisión postal denominada "Las Cuevas de los Tayos", autorizada por el Directorio de la Empresa Nacional de Correos en sesión del 28 de enero de 1999, según acta No. 99-001-DENC.



La reproducción anterior corresponde al Boletín 02-99 de la Empresa Nacional de Correos. La página 6 del Registro Oficial No. 141 del jueves 4 de marzo de 1999, en el cual aparece la publicación del Acuerdo No. 0004 referente a tales sellos postales, está concebida en los términos siguientes:

N° 0004

EL MINISTRO DE OBRAS PÚBLICAS Y
COMUNICACIONES

Considerando:

Que, la Empresa Nacional de Correos del Ecuador, por mandato legal es la institución con capacidad y competencia

Que, de acuerdo a las normas reglamentarias, para la emisión de sellos postales, se ha considerado pertinente por cumplir con los requisitos establecidos, la emisión postal denominada: "LAS CUEVAS DE LOS TAYOS".

Que, el Directorio de la Empresa Nacional de Correos en sesión de 28 de enero de 1999, según consta en Acta N° 99-001-DENC, de conformidad con lo establecido en el literal j) del Art. 11 y lo prescrito en el Art. 26 de la Ley General de Correos, autorizó la emisión postal y su impresión.

Que, la emisión referida circulará a nivel nacional e internacional; y,

En uso de las facultades legales y reglamentarias antes citadas, y de conformidad con lo que establece el Art. 18 del Estatuto del Régimen Jurídico Administrativo de la Función Ejecutiva,

Acuerda:

Art. 1.- Aprobar la emisión postal denominada: "LAS CUEVAS DE LOS TAYOS", autorizada por el Directorio de la Empresa Nacional de Correos, en sesión de 28 de enero de 1999 y según Acta N° 99-001-DENC, en el tiraje, valor y características siguientes:

PRIMER SELLO: Valor: \$/ 1.000,00; tiraje: 100.000 sellos postales; colores a emitirse: policromía; dimensión del sello: 28 x 38 mm. de perforación a perforación; ilustración de la viñeta: motivo alusivo a la emisión; presentación: en pliegos de 100 ejemplares; impresión: L.G.M.; diseño: Empresa Nacional de Correos.

SEGUNDO SELLO: Valor: \$/ 2.600,00; tiraje: 100.000 sellos postales; colores a emitirse: policromía; dimensión del sello: 28 x 38 mm. de perforación a perforación; ilustración de la viñeta: motivo alusivo a la emisión; presentación: en pliegos de 100 ejemplares; impresión: L.G.M.; diseño: Empresa Nacional de Correos.

SOBRES DEL PRIMER DIA: Valor: \$/ 10.500,00; tiraje: 450 sobres incluido espacios postales; colores a emitirse: policromía; dimensión del sobre: 16 x 10 cm.; ilustración de la viñeta: motivo alusivo a la emisión; procedimiento: offset; impresión: L.G.M.

BOLETÍN INFORMATIVO: Sin valor comercial; tiraje: 600 boletines; colores a emitirse: policromía; dimensión del boletín: 38 x 15 cm.; tiraje y roturo en pliegos de cuatro partes; ilustración de la viñeta: motivo alusivo a la emisión; procedimiento: offset; impresión: L.G.M.; diseño: Empresa Nacional de Correos.

Art. 2.- El pago de esta emisión se aplicará a la Partida de "Emisiones Postales y Publicaciones", del Presupuesto vigente de la Empresa Nacional de Correos, previo el cumplimiento de lo que establecen los Arts. 58 y 33 de la Ley Orgánica de Administración Financiera y Control; y, Ley de Presupuestos del Sector Público, respectivamente.

Art. 3.- La impresión de esta emisión la efectuará el Instituto Geográfico Militar, mediante el sistema offset en policromía, sujetándose a los diseños que entregue el Departamento Filatélico de la Empresa Nacional de Correos, en papel especial con marca de seguridad y, según especificaciones constantes en el artículo primero de este Acuerdo.

Art. 4.- De la ejecución del presente Acuerdo, que entrará en vigencia a partir de su publicación en el Registro Oficial, encárguese al señor Director General de Correos.

Comuníquese y publíquese.- Dado en Quito, 23 de febrero de 1999.

El Ing. Maximo Ramón Carrión, Ministro de Obras Públicas y Comunicaciones, Enc.

Esta copia es igual a su original.- MOP.- El Jlegible.- Certifico.

"Las cuevas de los Tayos"

SELLOS POSTALES

Valor Face Sello	s/ 1000.00	Integración	Valor de venta
Valor segundo sello	s/ 2000.00	Tiraje	200.000 ejemplares
Dimensiones	28 x 28 mm	Colores	Policromico

SOBRE DE PRIMER DIA

Valor Face	s/ 10.000.00	Inclusión	especial postal
Color	Policromico	Tiraje	400 ejemplares
Integración	Valor de venta e la emisión		
Dimensiones	14 x 10 cm	Impresión	Otro

BOLETIN INFORMATIVO

Integración	especial postal	Colores	Policromico
Integración	Valor de venta	Dimensiones	28 x 15 cm
Tiraje	400 ejemplares	Impresión	Otro

DISEÑO: Empresa Nacional de Correos
 IMPRESIÓN: Instituto Geográfico Militar
 RECAJAZO: Subjuzco/ 25 de febrero/ 1999

PLANO DE UBICACION DE LAS "CUEVAS DE LOS TAYOS"

SITUACION GEOGRAFICA
2° 30' latitud sur y 78° 15' oeste

Su nombre se debe a la existencia de las aves denominadas "LOS TAYOS"

La revista especializada titulada "Ecuador filatélico y numismático" casilla 09-01-9477 – Guayaquil, en el No. 28 correspondiente a los meses de Abril-Mayo y Junio del año 1999, comenta la emisión del sello postal antes mencionado, en las páginas 2 – 3 y 4.

Capítulo XXXVI

Desavenencias



La amistad y entendimiento mutuo surgido entre Don Juan Mórica y el señor Stanley Hall pareció resquebrajarse con motivo de una proyectada publicación de dos manuscritos redactados por el señor Hall referentes al descubrimiento de las "Cuevas de los Tayos" y su posterior investigación por la expedición inglesa del año 1976. El señor Juan Mórica siempre fue extremadamente celoso respecto de la diafanidad y objetivos culturales de su investigación y descubrimientos. Jamás le interesó el lucro ni el reconocimiento académico, sino únicamente la revelación de la verdad prehistórica e histórica de la humanidad. El hecho de que alguien -quienquiera que fuese- pretendiera explicar su descubrimiento y analizar su pensamiento y sus teorías, le resultaba extremadamente antipático y contrario a sus principios. Siempre fue así. Solamente aquellos cometarios o publicaciones conocidas y aprobadas por él gozaban de su respaldo, pues eran el fiel reflejo de los hechos y de su pensamiento. En este aspecto Mórica fue una personalidad implacable y muy difícil de satisfacer. También es cierto que muy pocos periodistas fueron absolutamente imparciales y en la mayoría de ellos existió una tendencia a distorsionar los hechos y a tergiversar la realidad. Fueron tantas las malas experiencias periodísticas de Mórica que bien podía aplicársele el adagio "Gato escaldado tiene miedo del agua fría" pues siempre fue objeto de su desconfianza quienquiera que se le cruzaba en el camino con alguna pretendida publicación relacionada con su investigación o descubrimientos.

Así ocurrió cuando se enteró que el señor Stanley Hall se había permitido -sin su conocimiento y sin su consentimiento- escribir un manuscrito relacionado con el descubrimiento de las Cuevas de los Tayos y su investigación científica, con intención de editarlo y publicarlo internacionalmente. Don Juan Mórica, que era un hombre hermético que en raras ocasiones daba a conocer sus ideas, montó en cólera al imaginar que el señor Stanley Hall se convertiría, sin su autorización, en vocero oficioso de sus trabajos. La sola idea de que algo de esto podría ocurrir y con ello repetir la distorsión de sus investigaciones o de su descubrimiento al estilo de la narración efectuada por Von Däniken, o lo que es peor, como una novelilla de mal gusto, le resultaba insoportable desde todo punto de vista. Esta tensa situación hizo crisis el día lunes 13 de agosto del año 1984 durante un almuerzo en la parrillada Olmos de la ciudad de Guayaquil, reunión en la cual un airado e indignado Mórica que se las había ingeniado para conocer comentarios referentes al manuscrito de Hall, acusó a éste de usurpar información, obtenida bajo su orientación de su propia biblioteca y de hurtar sus comentarios personales que, en la confianza de su amistad, más de una vez le había comunicado; de valerse de sus conocimientos, descubrimientos y elucubraciones mentales e intelectuales para plasmarlos en un libro bajo la pretensa autoría intelectual de Stanley Hall. Naturalmente que Hall se debe haber molestado con esta inusitada violencia y, en su deseo de justificarse, y comprobar que su libro no tenía los alcances mencionados me hizo llegar los dos manuscritos para que se los entregue a Mórica, y lo hizo por intermedio de un amigo común, el señor Zoltan Czellar, quien de mano a mano me hizo entrega de los originales del proyectado libro y de una carta autógrafa concebida en los términos siguientes:

Guayaquil
15/8/84.

Dear Dr. Peña,

These two manuscripts have emerged from earlier criticisms that I had written two books. Naturally I have added more material for the second book, which I have acquired from published works, injecting some personal ideas and analyses. The general theme of the second book emphasises catastrophism as the 'missing link' between evolutionism and creationism and also the historical chasm that has resulted. Of the many writers on catastrophism, which include Cuvier, Fraser, Dmelly, Velikovsky, Herbiger, Bellamy etc., Velikovsky (who sympathised with Herbiger's ideas on 'Eternal Ice and Fire') provides for me the most supportable hypothesis, with the greatest amount of back-up evidence. I have held and stated this viewpoint for almost 30 years.

The Carian/Kara connections I owe to Velikovsky's Plate is the only source on Atlantis. The Magyar connection I owe to Sr. Morison's publication "The American Origins of the European Peoples"

my work accredits all authors. My conclusions support the possibilities of the physical processes claimed by Sr. Morley which of course belong not to him, but to humanity. I know little or nothing of his basic thinking since he has never explained this to me and, on a basis of trust I have never asked. Indeed, if the ideas on catastrophism and chronology are based on Herbigier, then I would have little interest. I would implore him to bury any prejudices against Velikovsky that he may have, since this scientist's work not only provides vast support for Sr. Morley's position, but under test it continues to prove 100% correct, supported by N.A.S.A.

I have tried with these manuscripts to produce first an adventure story and second a detective story out of something I care about deeply, though it be from a different viewpoint to that of Sr. Morley. Whilst protecting the independence of my ideas and beliefs, I want nothing in my books that could harm the work of Sr. Morley, or any material that I cannot use with honour and good faith.

Kindest regards.
Stanley Hall.

TRADUCCIÓN

Guayaquil, 15/8/84

Apreciado doctor Peña:

Estos dos manuscritos han surgido de anteriores críticas referentes a que yo había escrito dos libros. Naturalmente he añadido para el segundo libro más material, el cual he obtenido de trabajos ya publicados añadiéndoles ideas personales y análisis. El tema del segundo libro destaca el catastrofismo como el "eslabón perdido" entre evolucionismo y creacionismo y también el caos histórico resultante. De los muchos autores en catastrofismo, que incluyen Cuvier, Fraser, Donelly, Velikowsky, Horbiger, Bellamy, etc. Velikowsky (quien simpatiza con las ideas de Horbiger en "Eternos Hielo y Fuego") me parece la hipótesis más sostenible con la mayor cantidad de evidencia aceptable. He respaldado y comprobado este punto de vista por casi treinta años.

La conexión Kara-carian se la debo a Velikowsky. Platón es la única fuente de la Atlántida. La conexión Magiar la debo a la publicación del señor Móricz "El origen Americano de Pueblos Europeos".

Mi trabajo cita todos los autores. Mis conclusiones respaldan la posibilidad de los descubrimientos alegados por el señor Móricz que, por supuesto, no le pertenecen a él sino a la humanidad. Yo sé poco o nada de su pensamiento básico por cuanto él nunca me lo ha explicado y, sobre una base de confianza, nunca le he preguntado. Por cierto, si las ideas sobre catastrofismo y cronología están basadas en Horbiger, entonces yo tendría poco interés. Yo le pediría enterrar cualquier prejuicio que pudiera tener contra Velikowsky, por cuanto el trabajo de este científico no solamente otorga un amplio respaldo a la posición del señor Móricz sino que continúa siendo 100% correcto y comprobado por la NASA.

He tratado con estos manuscritos de producir, en primer lugar, una narración de aventuras y, en segundo lugar, una historia detectivesca acerca de algo que me interesa profundamente aunque sea desde un punto de vista diferente al del señor Móricz.

Mientras se proteja la independencia de mis ideas y creencias, no quiero nada en mis libros que pudiera perjudicar los trabajos del señor Móricz, o algún material del que yo no pudiera hacer uso con honor y buena fé.

Atentamente,
Stanley Hall

Me resultó penoso estar como el fiel de la balanza en mitad de esta controversia, que culminó con el decomiso definitivo que hizo Móríciz de los manuscritos de Hall. Nunca efectuó Don Juan Móríciz comentario alguno de sus razones para esta incautación, pero es obvio presumir que, simplemente, no estaba de acuerdo con la actitud y versión de Hall, razón por la cual decidió proceder a la retención de sus manuscritos. Hubiera sido preferible que la entrega-recepción del manuscrito se hubiera efectuado directamente entre Hall y Móríciz. Sin embargo, no fue así, y esta circunstancia determinó que el señor Stanley Hall, por la interpuesta persona de Zoltan Czellar, me insinuara insistentemente, la devolución de los manuscritos sin que yo pudiera lograrlo.

Después de diez años de mutua colaboración, es indudable que la discrepancia significó la desautorización de Móríciz a todos los escritos de Hall relacionados con sus investigaciones y descubrimientos, lo que, probablemente, implica la desautorización y desconocimiento de Hall a las investigaciones y descubrimientos de Móríciz. Si esto es así ¿en que quedan las revelaciones y descubrimientos comprobados por la expedición inglesa en las Cuevas de los Tayos, expedición organizada por el señor Stanley Hall sobre la base de los hallazgos e investigaciones del señor Juan Móríciz?

Cinco años después, en el año 1989, recibí una llamada telefónica del señor Stanley Hall quien me anunció una inminente visita a Guayaquil. Me alegró saludarlo y decidimos reunirnos para almorzar en el Hotel Guayaquil en unión de Móríciz y todos los integrantes del grupo. Así lo hicimos. El anfitrión fue Móríciz y conversamos de los buenos tiempos evitando referirnos a los malos. Fue una reunión agradable a la que no faltó en son de broma el comentario mordaz de Móríciz respecto del seguimiento de Hall a sus actividades, y la réplica de éste a la carencia de nuevos resultados tangibles en las investigaciones de Móríciz. Nos despedimos amigablemente con un fuerte estrechón de manos. Al verlo alejarse Móríciz comentó: "Tiene la mano grande, muy grande, lo cual significa que lo quiere todo exclusivamente para sí".

El hecho es que don Juan Móríciz nunca escribió libro alguno. La única manifestación escrita de sus teorías la realizó en un folleto publicado muchos años antes de conocer a Hall, en el mes de abril del año 1968, es decir, un año antes de la "Expedición Móríciz 1969" y ocho años antes de la expedición inglesa a la Cueva de los Tayos cuya existencia fue dada a conocer por la "Expedición Móríciz 1969".

El folleto mencionado, escrito por don Juan Móríciz, se titula "El origen Americano de Pueblos Europeos" el cual, para satisfacer la curiosidad del lector, es reproducido íntegramente en la separata anexa al presente libro.

Leído el folleto antes mencionado sólo resta expresar "Quien tiene ojos para ver, que VEA. Allí está sintetizado TODO.

Capítulo XXXVII

Fallecimiento de Móricz



Un día de esos, en el año 1990, apareció como de costumbre don Juan Mórica en mi oficina, y me relató que la noche anterior experimentó un acceso de tos incontrolable que casi lo mata por asfixia. Logró sobreponerse haciendo un esfuerzo de voluntad y –según me dijo– tuvo que recurrir a un ejercicio de concentración mental para estimular la Kundalini, localizada en la base de la columna vertebral, para lograr calmarse y reponerse. Al contarme su experiencia, sentado frente a mí, hizo un gesto con la mano derecha como si estuviera desenrollando una espiral. Así parece que se repuso y pudo respirar otra vez con más calma. Lo escuché con atención y le dije que consultaría con mi padre, el doctor Gerardo Peña Astudillo, médico-cirujano y ginecólogo con muchos años de experiencia y conocimientos, para que me oriente y recomiende un especialista en pulmones. Le expliqué a mi papá el caso y recomendó el nombre del doctor Euro Torres quien no fue del agrado de Mórica cuando recurrió a él, por ser hombre de la vieja guardia, carente en su consultorio de implementos electrónicos y aparatos modernos. Sin embargo, fue un gran médico, conocedor de la sintomatología pulmonar y un verdadero experto en su materia. Pienso que lo hubiera ayudado mucho y quizás lo habría curado de sus dolencias. Después de tres consultas Mórica cambió de médico porque alguien le sugirió una clínica equipada con los mejores y los más modernos aparatos electrónicos. Allí encontró la técnica, pero no la ciencia ni el conocimiento profundo del saber. Mi opinión es que se equivocó y, con el andar del tiempo, la salud de Mórica empezó a decaer. Se sentía cansado. Súbitamente experimentaba incontrolables accesos de tos que lo obligaban a levantarse del sillón de su escritorio e ir al baño a escupir excoiraciones. A comienzos del año 1991 declinaron notablemente sus fuerzas y dejó de caminar para transportarse exclusivamente en automóvil. Este gigante moral que había desafiado la intemperie; ascendido y explorado las montañas de los Andes en busca de minerales y tesoros; investigado los túneles de América; talado, armado de un hacha, todo un bosque para construir con sus manos el helipuerto de la Cueva de los Tayos; este gigante que había descubierto minas de oro, de plomo, de zinc, de cobre, con la idea de financiar sus proyectos, navegado ríos correntosos, desafiado tribus primitivas hostiles, enfrentado mil peligros con arrogancia e insolencia, este gigante digo, se encontraba postrado físicamente, pero incólume en su orgullo y en su optimismo. Vamos a almorzar, decía a sus colaboradores y en el camino rechazaba violentamente el brazo que se le ofrecía para que no caiga. Nada cambió. La reunión diaria en la oficina, con sus amigos, seguía como de costumbre llevándose a cabo pasadas las seis de la tarde. Allí se hablaba de Sumeria, de los dioses de Egipto, de Asiria y de Caldea, de Roma y de los Visigodos, de Fenicia y Cartago, con la misma naturalidad con que se habla de fútbol en los mentideros y bares callejeros. Cada vez nos comentaba algún nuevo hallazgo, alguna nueva interpretación suya a las mitologías, alguna relación entre la mitología magiar y la geografía de América- allí estuvimos sus amigos la tarde del 26 de febrero de 1991, escanciando, como de costumbre, alguna botella de buen vino tinto acompañado de quesos y pan francés. Mórica estuvo locuaz. Fui el primero en despedirme pasadas las nueve de la noche y dejé mi oficina en manos de Mórica y mis amigos. Al llegar a casa y tomar un libro de mi biblioteca para corroborar algún comentario de Mórica, comprobé que había olvidado mis lentes de lectura en la mesa redonda que hacía de centro en la oficina. Llamé a Mórica por teléfono y le dije: “Juan, he olvidado mis lentes, cuídelos, por favor hasta mañana. “No se preocupe, Gerardo –me contestó– los dejaré en el mismo sitio en que se encuentran. Mañana se los entregaré”. Nunca más escuché su voz.

Al día siguiente, 27 de febrero de 1991, al entrar en mi oficina después de haber visitado la Corte, la casilla judicial y algunos jueces, encontré mis lentes en el sitio convenido y pregunté por Mórica. Se sintió indispuerto y salió al médico, fue la respuesta de mi secretaria. Por la tarde, a eso de las cuatro, el señor Zoltan Czellar, cercano colaborador de Mórica, me informó su deceso. ¿Qué había pasado?

Móricz se sintió desfallecer a eso del mediodía y salió a visitar al médico en la clínica Alcívar. Allí lo atendieron adecuadamente, lo examinaron, le dieron oxígeno y lo reavivaron. Antes de permitirle salir, le hicieron un examen de sangre. Conocidos los resultados el médico le dijo: "Señor Móricz usted tiene en cero los electrolitos, no tiene potasio, carece de sodio, usted se está muriendo; no debe salir de aquí; intérnese de inmediato en la Clínica para ponerle suero y restablecerlo. Móricz se encogió de hombros. No le dió crédito. Seguramente le pareció imposible que él pudiera morir. Se despidió.

El médico, angustiado, le proporcionó una botella de Pedyalite y le advirtió: "Beba usted por lo menos esta botella para equilibrar en parte su organismo. Móricz pagó la consulta y se retiró. Beba le dijo el médico al despedirlo. Ya lo haré, después de almuerzo -respondió Móricz. Ahora voy al restaurante. Se instaló en el Salón Melba, donde eran parroquianos para almorzar Zoltan, Blasco y cualquier otro invitado de turno. Allí almorzó una sopa de cebollas y nada más pues no tuvo apetito. No bebió la botella de Pedyalite. Salió del restaurante e ingresó en el Hotel Rizzo. Al pasar por la recepción ordenó un vaso grande de jugo de naranja. Subió en el ascensor y entró en su habitación. Minutos después el mozo golpeó la puerta de la habitación para entregar la orden y no hubo respuesta. Llamó insistentemente, sin respuesta. Buscó al supervisor quien abrió la puerta con la llave maestra. Móricz estaba tendido boca abajo con la mitad del cuerpo sobre el suelo y las piernas en el baño de la habitación. Estaba muerto.

Fui al Hotel Rizzo en compañía de Zoltan. Allí se encontraba el médico legista quien examinaba el cadáver. Comentó que el deceso se debía a causas naturales razón por la cual se abstuvo de efectuar una autopsia. Observé que Móricz tenía una rotura en la frente, consecuencia del golpe en la caída, de la cual no había manado sangre, lo cual comprueba que cuando se golpeó ya estaba muerto. Dejé a Zoltan encargado del levantamiento del cadáver y me encaminé de urgencia a las oficinas del Registro Civil para obtener el acta de inscripción del fallecimiento, requisito indispensable para enterrarlo. Llamé por teléfono a mi cónyuge quien se encargó de contratar la funeraria y hacer los trámites para las exequias. Cuando regresé llovía a cántaros. Móricz, vestido de terno azul marino, era trasladado a la capilla ardiente del Cementerio General. Allí lo velamos aquella noche y lo enterramos al día siguiente a las cinco de la tarde, previos los trámites siguientes:

PARA SOLICITAR PARTIDAS
FAMILIAR ANOTE:
FORMA ÚNICA NACIONAL DE REGISTRO CIVIL

Form. N° 005-RCN

REPUBLICA DEL ECUADOR
DIRECCION GENERAL DE REGISTRO CIVIL
IDENTIFICACION Y REGULACION
CERTIFICACION SIMPLE GRATUITA PARA LA INHUMACION Y SEPULTURA

CERTIFICO: Que en el Registro de Defunciones del año 1991, en el tomo 5
página 263, número de acta 1063, se halla inscrita la defunción de JUAN
MORICZ OPOS Número de Cédula 1706319037
de nacionalidad ARGENTINA de 68 años de edad, estado civil DIVORCIADO
de profesión CIENTIFICO, falleció el día 27 del mes de FEBRERO
del año 1991 a las 2,45 horas de la AM a causa de MIOCARDIOPATIA DILATADA
según el certificado del DR. AUGUSTO RIOFRIO
Nombre de los padres del fallecido: Padre VICENTE MORICZ Madre ANA OPOS
OFICINA DE REGISTRO CIVIL DE GUAYAQUIL Provincia de GUAYAS
GUAYAQUIL a 28 de FEBRERO de 1991

Jefe de Registro Civil



Funeraria ISAIAS TORRES P.

DE RAFAEL TORRES ALVARADO

Cimborazo No. 1041 entre Ayacucho y Calisto Romero - Teléfono: 407350

Guayaquil - Ecuador


Guil, 28 de Febrero de 1.991

Sr.

Jefe del Registro Civil y Cédulación del Guayas

Gerardo Peña Matheus, ante Ud., atentamente, comparezco y digo:
Que en mi calidad de Abogado del Sr. Juan Moricz Oros, le
doy a conocer que el día del ayer miércoles 27 de febrero de
1.991 el mencionado Señor falleció por causas naturales en
su domicilio. En esa virtud, en vista de que el fallecido no
tiene familiar alguno en el país, acudo a Ud. para darle a
conocer el particular y solicitarle la inscripción del acta
de defunción en los registros a su cargo.

En Justicia


Gerardo Peña Matheus.

REPUBLICA DEL ECUADOR
MINISTERIO DE SALUD PÚBLICA - INSTITUTO PROVINCIAL DE SALUD PÚBLICA
SECRETARÍA PROVINCIAL DE SALUD PÚBLICA
SECCIÓN: DEFUNCIÓN

Guayaquil, FEBRERO, 28 de 1991

Señor
ADMINISTRADOR DEL CEMENTERIO "GENERAL"
CIUDADELA

Cómplese poner en su conocimiento, para los fines consiguientes, que de conformidad con el Código de Salud, he tenido a bien considerar el interés que el fallecido merece a fin de que el día 28 de FEBRERO de 1991 a las 17.00 pueda ser INHUMADO el cadáver de:

NOMBRES Y APELLIDOS: JUAN MORIEN OPOS
EDAD: 68 años SEXO: MASC ESTADO CIVIL: DIVORCIADO
LUGAR DE DEFUNCIÓN: DOM
DOMICILIO: CLEMENTE BALLE Y CHILE
CAUSAS DE DEFUNCIÓN: a.) ARRITMIA VENTRICULAR
DESCOMPENSACION CARDIOVASCULAR
b.)
c.) CARDIOPATIA DILATADA
OTROS SIGNOS PATOLOGICOS SIGNIFICATIVOS: DIABETES MELLITUS

MEDICO CERTIFICANTE: DR. AUGUSTO NIOPRIO RG NO.- 1077

FUNERARIA: I. TORRES- VILLENA EMPLEADO: AMIGO, GERARDO PERA MATHEUS

Debiendo previamente darse cumplimiento a los requisitos indicados en la Ley de Registro Civil.-

Atentamente
F.º
C.º. Ateneo

28 FEB 1991

REPUBLICA DEL ECUADOR
DIRECCION GENERAL DE REGISTRO CIVIL, IDENTIFICACION Y CEDULACION

INSCRIPCION DE DEFUNCION

Tomo 3 Pág. 263 Acta 1062

En Guayaquil, provincia de Guayas, hoy día veintiocho de febrero de mil novecientos veinte y uno. El que suscribe, Jefe de Registro Civil extiende la presente acta de inscripción de la defunción de:

NOMBRES Y APELLIDOS DEL FALLECIDO: Juan Lopez Lopez

Sexo: masculino Estado Civil: divorciado Edad: 68 años

Nombres y Apellidos del padre: Vicente Lopez

Nombres y Apellidos de la madre: Sra Lopez

Lugar del fallecimiento: Asesante Equil Guayas Fecha: veintiocho de febrero de mil novecientos veinte y uno. El Cónyuge sobreviviente se llama: _____

Causa de la muerte: Arritmia ventricular miocardiopatia dilatada

Solicitó esta inscripción: Gerardo Peña Matheus con Cédula de Identidad N° _____ domicilio en Bdla. Los Ceceas.

OBSERVACIONES:

nacionalidad del Fallecido: Argentino Céd: 140634903X
 Autodica la defunción el Dr. Gerardo Peñero

FIRMAS:




Delega del Jefe Provincial
de Registro Civil del Guayas



Funeraria ISAIAS TORRES P.

DE RAFAEL TORRES ALVARADO

Chimborazo No. 1041 entre Ayacucho y Calixto Romero - Teléfono: 407350
Guayaquil - Ecuador

Liliana Pérez

Francisco
J. Basco

Helen Amoretti

ISAIAS TORRES

Agustín Arroyo

Dr. Germán Abad

María Mathew

Stanley Wenzel
J. S. Torres

Dr. Timori

Susana Solórzano de Jorjaly Guerrero

Elsa de Simón

Juan Carlos Torres

DR. GERMAN ABAD

Y FAMILIA

Ensa Gallo Alvarado

Mariana B Gallo A.

Debo añadir que, aunque no hayan firmado el registro anterior, también estuvieron presentes tanto en el velorio como en el entierro la señora Lilian Icaza Pérez, el doctor Agustín Arroyo Yerovi y señora Raquel Dávila Capriles de Arroyo, el señor Jorge Lince Dávalos, el señor Oscar Manrique Martínez, y el señor Félix Blasco.

Por comentario del señor Juan Mórquez yo estaba informado que tenía una hija en París. Naturalmente, aunque nunca la conocí, ni he tenido la suerte de conocerla hasta la fecha de la publicación de este libro, fue mi deseo darle a conocer el fallecimiento de su padre. En esa virtud, pocos días después, me acerqué a las oficinas del Consulado de Francia en la ciudad de Guayaquil e hice entrega personal de la comunicación siguiente:

GERARDO PEÑA MATHEUS
DOCTOR EN JURISPRUDENCIA
ABOGADO

AVENIDA 104 Y BALBOA
TELÉFONO 800007 - 00010
APARTADO POSTAL Nº
100000 GUAYAS
GUAYAQUIL - ECUADOR

Guayaquil, Marzo 1º de 1.991

Señor Don:
Francois Durin
CONSUL DE FRANCIA
Ciudad.-

Señor Cónsul:

El día Miércoles 27 de Febrero de 1991, a las dos y cuarenta y cinco de la tarde, falleció en esta ciudad de Guayaquil el ciudadano húngaro, nacionalizado argentino, señor don Juan Mórícz Opos.

Comunico a usted el particular por cuanto el mencionado señor fué casado con una dama francesa en quien procreó una hija que responde a los nombres de Anne Veronique Mórícz, residente en París y a quien, por su intermedio, deseo notificar el fallecimiento de su padre.

Mucho agradeceré a usted se sirva adoptar las medidas necesarias para que esta información llegue a conocimiento de la señora Anne Veronique Mórícz, y se me informe la dirección y el teléfono en la ciudad de París de la mencionada ciudadana francesa.

Agradecido de su atención, aprovecho la oportunidad para reiterar a usted los sentimientos de mi amistad y consideración.

Atentamente.


Gerardo Peña Matheus

*Recibido
el 1º de marzo de 1991*



Tres años después, ante la inminencia del vencimiento del contrato de arrendamiento de la bóveda en que está enterrado don Juan Mórícz, me vi en el caso de enviar la comunicación siguiente:

GERARDO PEÑA MATHEUS
DOCTOR EN JURISPRUDENCIA
ABOGADO

ALCIBIRRE 104 Y BALECON
TELÉFONOS 22-2107 - 22-2710
APARTADO POSTAL 67
CALLE GEMPEÑA
GUAYAQUIL - ECUADOR

Guayaquil, Nbre. 11 de 1.994

Sr. Dr. Don
Roberto Gilbert Elizalde
PRESIDENTE DE LA
JUNTA DE BENEFICENCIA DE GUAYAQUIL
Ciudad.-

Señor Presidente:

Molesto su atención y por su intermedio la de los distinguidos miembros de la Junta de Beneficencia de Guayaquil con la finalidad de solicitarles autoricen la venta de la bóveda N° 30353 situada en el cuarto piso del cuerpo N° 111 del Cementerio General de Guayaquil, en la cual reposan los restos mortales de quien fué señor Juan Móricz Opos, ciudadano magiar de origen Húngaro, descubridor de la Cueva de los Tapos e investigador científico del pasado cultural de América.

Patrociné al señor Juan Móricz Opos, en calidad de abogado en múltiples gestiones administrativas y legales, razón por la cual pude conocer de cerca su valía intelectual y moral. Pienso que es un deber de amigo contribuir a que descansen en paz sin que sus restos sean removidos del lugar que ocupan. Tengo la esperanza que, gracias a su mediación, mi petición sea acogida favorablemente y se conceda la autorización solicitada.

Aprovecho la oportunidad para reiterar a usted los sentimientos de mi amistad y consideración.

Atentamente



Gerardo Peña Matheus.

Después de algunas gestiones logré que la Junta de Beneficencia de Guayaquil accediera a vender a perpetuidad la antes mencionada bóveda, particular que me fue oficialmente comunicado con fecha 14 de febrero del año 1995, en los términos siguientes:



JUNTA DE BENEFICENCIA DE GUAYAQUIL

Teléfono 512761

Vélez No. 109

COMUTADOR 224 16

Casilla No 789

TELEFONO QUE ESTACION

14 FEB. 1995


382

Señor Doctor
GERARDO PEÑA MATHEUS
Ciudad.-

De mis consideraciones:

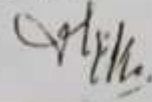
En atención a lo solicitado en su comunicación de fecha 11 de Noviembre del año anterior, y visto el informe de 13 del presente del señor Francisco Feraud Aroca Inspector del Cementerio, he autorizado la concesión a perpetuidad de la bóveda # 30353 del cuerpo 111 en el que se encuentra los restos del que fué señor **JUAN MORICZ OFOS**, científico descubridor de la **CUEVA DE LOS TAYOS**.

Atentamente,


Dr. Roberto Gilbert Elizalde
Director de la Junta de
Beneficencia de Guayaquil



Sírvase ponerse en contacto con el Sr. Administrador del Cementerio para los pagos respectivos.

9.376 000.-


RMM/mvm.

Epílogo



Móricz fue un idealista incomprendido. Una rara especie híbrida de caballero medieval e investigador científico contemporáneo cuya escala de valores no coincidía con las estimaciones actuales. Su obstinación y la persistencia para lograr sus metas, contra todas las banderas, solamente pudo destruirlas la muerte. Jamás se rindió a pesar de las muchas adversidades que golpearon su vida con insistencia. Soldado en la segunda guerra mundial, sus peripecias sirvieron de inspiración mixtificada a Virgil Gheorghiu para escribir "La Hora Veinticinco". Perseguido político en su natal Hungría, permaneció prisionero durante meses en los calabozos comunistas de Budapest, calle Nador No. 7, sometido al castigo de contemplar uno a uno el ahorcamiento diario de un compañero de celda pues debía ser el último en morir; la vispera de su ejecución un servidor de la casa de sus padres que hacía las veces de carcelero, le abrió las puertas de la celda y lo dejó escapar. Tuvo que huir a través de los campos perseguido por soldados armados y perros de caza, hasta alcanzar la frontera Austriaca. Allí, desamparado y sin dinero ni siquiera para alimentarse se arriesgó, poco tiempo después, a cruzar la frontera y regresar a la que fue mansión de sus progenitores, para recuperar unas pocas obras de arte, monedas de oro y piedras preciosas que sabía ocultas en algún desván y que le fueron de utilidad para llegar hasta la ciudad de París y presentarse adecuadamente ante su padrino quien, encantado de verlo, le consiguió una canonjía en la empresa familiar. Allí contrajo matrimonio y reemprendió sus investigaciones referentes al origen de los magiares. Transcurrido un buen tiempo, resolvió trasladarse a América que era el único continente donde no se había investigado a fondo el origen del pueblo magiar. Llegado a Buenos Aires continuaron sus investigaciones y empezó a buscar el mundo subterráneo de América viajando activamente por Bolivia, Brasil, Perú y Venezuela siguiendo todas las pistas que le indicaba la lectura de la mitología magiar aplicada sobre suelo americano. En la década de los años sesenta, al llegar por vez primera al territorio de la actual República del Ecuador, le llama mucho la atención la similitud del folclore húngaro con el ecuatoriano, y las muchas palabras indígenas y nombres geográficos coincidentes con la lengua magiar antigua. Encontró que los patronimios y toponimios desparramados en este sector

de América coincidían con voces similares de Hungría y del resto del mundo, llegando a la conclusión de que, en épocas prehistóricas y gracias al uso de la balsa americana, esta región constituyó el centro de difusión cultural de América por intermedio de las migraciones terrestres y marítimas de los Kitus de los Caras y del pueblo Sumer que, en definitiva, son un mismo pueblo.

Estas elucubraciones lo conducen a sostener la tesis del "Origen Americano de Pueblo Europeos" cuya síntesis consta en la separata adjunta al presente libro, llegando a la conclusión de que tanto el pueblo Sumer como el Magiar tuvieron su origen en América y desde este continente llegaron navegando, a la Baja Mesopotamia; así tenemos que en las provincias de Azuay, Cañar y Loja subsisten aún los toponimios y patronimios Sumar, Zumer, Shumir, Zhumir, y Sumir. El pueblo Magiar –sostiene Móricz– se remonta al antiguo Reino de los Kitus que, en legua magiar, significa: dos progenitores, KIT= dos y US= progenitores, ancestros.

Llegado a este punto de sus investigaciones retorna a la búsqueda del mundo subterráneo y durante años se dedica a investigar el sector sud oriental de la República del Ecuador entre las poblaciones de Loja, Zamora, Yacuambi y Los Encuentros. El cruce de la cordillera lo hace a lomo de mula pues aún no está terminada la futura carretera. Avanza en su investigación y llega al sector de los ríos Zamora y Namangoza, navega río abajo por una zona vedada al hombre blanco y se interna en el territorio de los Shuaras. Siguiendo las indicaciones de la mitología magiar, complementada con las instrucciones in situ de los nativos confirma rumores especulativos y leyendas locales referentes a la existencia de cuevas y cavernas. Audazmente penetra por uno de los múltiples accesos y prácticamente en solitario confirma la existencia del mundo subterráneo y descubre dentro de él un legado fabuloso. De regreso a Guayaquil, cada vez que le acometen accesos de insomnio por la importancia y transcendencia de su descubrimiento, sale a caminar en solitario por las desiertas calles de la ciudad hasta que amanece el día, cavilando respecto de la mejor manera de dar a conocer el hallazgo y preservar la integridad de los objetos descubiertos. Convertido en un Atlas que sostiene el peso cultural de una humanidad aún desconocida, se enfrenta ante el dilema de dar a conocer su descubrimiento y arriesgar con ello la depredación de los objetos descubiertos o guardar silencio hasta encontrar la forma de lograr la preservación de dichos objetos antes de dar a conocer su existencia. Es allí que recurre a mi orientación legal designándome Asesor Jurídico de la futura comprobación oficial de su descubrimiento mediante la denominada "Expedición Móricz 1969" dividida en dos etapas diferentes: la primera de ella denominada "Cuevas de los Tayos" destinada a comprobar la existencia del mundo subterráneo y de las Cuevas y Cavernas, y la segunda denominada "Taltosok Barlanga" encaminada a conducir a los expedicionarios al lugar de los hallazgos subterráneos una vez aseguradas las condiciones de intangibilidad de los objetos descubiertos. El resto, ha constituido la historia documentada del presente libro.

La muerte de Móricz constituyó la cristalización final de toda una vida de renunciación a sus intereses personales y de esfuerzos inimaginables en aras de lograr la reivindicación histórica de América y dar a conocer a la humanidad el legado cultural del mundo subterráneo. Su personalidad inflexible lo condujo a sacrificar su gloria en beneficio de la preservación de los objetos por él descubiertos. No podía permitir el menor riesgo de depredación y debido a que nadie se allanó a sus condiciones, impuestas exclusivamente para garantía de seguridad de su descubrimiento prefirió morir sin gloria antes que claudicar y poner en riesgo la integridad del hallazgo. "Alguien vendrá después" me dijo en múltiples ocasiones. Para desbrozar el sendero de ese alguien y facilitar su futura investigación quedan escritas las páginas del presente libro.

INDICE

Contenido	7
DEDICATORIA.....	9
PALABRAS PRELIMINARES.....	11
Prólogo.....	13
Capítulo I Juan Mórica.....	19
Capítulo II La declaración pública.....	33
Capítulo III La Expedición.....	41
Capítulo IV El tramo Limón Indanza- La Unión.....	47
Capítulo V La Unión.....	53
Capítulo VI El trayecto La Unión – La Puntilla.....	59
Capítulo VII El trecho La Puntilla -Jibaria de Jukma.....	65
Capítulo VIII Jornada desde la Jibaria de Jukma hasta la Jibaria de Guajare.....	73
Capítulo IX Las Cuevas de los Tayos.....	91
Capítulo X Mórica discurre.....	99
Capítulo XI Retornos y Despedidas.....	105
Capítulo XII Abandonados.....	119
Capítulo XIII Las noticias periodísticas.....	133
Capítulo XIV Gestiones oficiales.....	157
Capítulo XV En la Casa de la Cultura Ecuatoriana.....	173
Capítulo XVI Un mensaje Cuneiforme.....	181
Capítulo XVII Erich Von Däniken.....	187
Capítulo XVIII En el Museo del Padre Carlos Crespi.....	197
Capítulo XIX En las Islas Galápagos.....	207
Capítulo XX Aussaat Und Cosmos.....	247
Capítulo XXI The Gold of the Gods.....	267
Capítulo XXII Indagaciones previas a una Acción Judicial.....	305
Capítulo XXIII Expedición Británica.....	343
Capítulo XXIV Intercambio Epistolar.....	383
Capítulo XXV La Polémica.....	417
Capítulo XXVI Maldición Profética.....	429
Capítulo XXVII Una historia truculenta.....	437
Capítulo XXVIII Informe oficial de la Expedición Inglesa.....	471
Capítulo XXIX En el Ministerio de Relaciones Exteriores.....	483
Capítulo XXX Un visitante inesperado.....	495
Capítulo XXXI El enigma de los Andes.....	523
Capítulo XXXII Los Mormones	

Capítulo XXXIII Los Gigantes.....	549
Capítulo XXXIV Expedición TELEAMAZONAS 2010.....	557
Capítulo XXXV Filatelia con las "Cuevas de los Tayos".....	569
Capítulo XXXVI Desavenencias.....	575
Capítulo XXXVII Fallecimiento de Mórica.....	583
Epílogo.....	595
Índice.....	599

Separata: EL ORIGEN AMERICANO DE PUEBLOS EUROPEOS

BIBLIOGRAFÍA

- Móricz Juan.- El origen americano de pueblos europeos.
Cleator P. E.- Los lenguajes perdidos.
Kramer Samuel Noah.- La Historia empieza en Sumer
Von Däniken Erich.- El Oro de los Dioses.
Barath Tibor. - The Early Hungarians.
Charroux Robert. - L'enigme des Andes.
Porras Pedro.- Arqueología de la Cueva de los Tayos.
Robles Chambers Pedro.- Contribución al estudio de la Sociedad Colonial de Guayaquil.
Pino Turolla.- Beyond the Andes.